



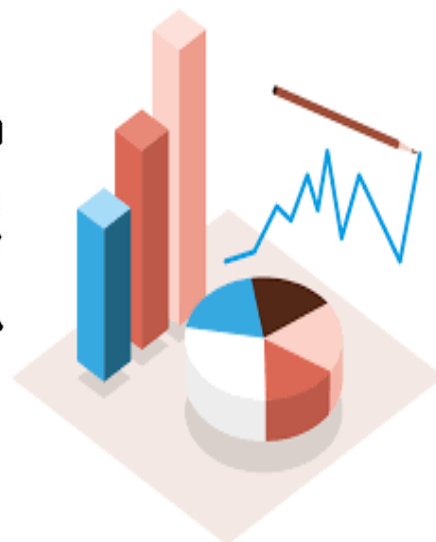
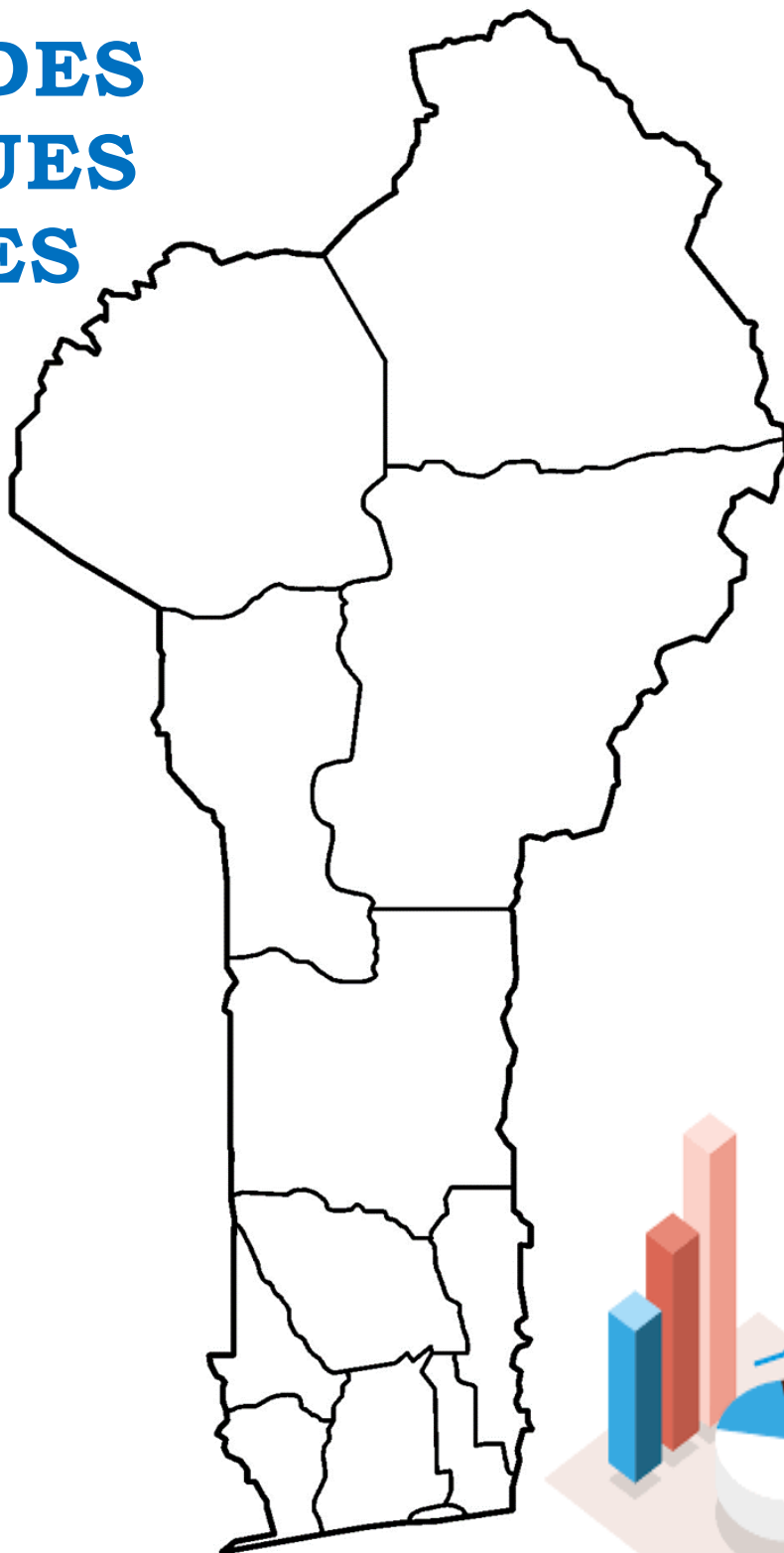
MINISTÈRE DE LA SANTÉ
RÉPUBLIQUE DU BÉNIN

Adresse postale : 01 BP 882
Tél. : +229 21 33 2178/ 21 33 21 63
Adresse mail : sante.infos@gouv.bj
Site web : www.sante.gouv.bj

ANNUAIRE DES STATISTIQUES SANITAIRES 2021



COVID-19
RIPOSTE



Mars 2022

ANNUAIRE DES STATISTIQUES SANITAIRES ANNEE 2021

Comité technique de rédaction

- ✎ Hatikatou MAMAN AYA
- ✎ Agnès P. VISSOH AYADJI
- ✎ Venance VODUNGBO
- ✎ Gilberte SEGNONNAN AFFO
- ✎ Hervé Euloge DOUMEFFIO
- ✎ Séwakounou KOKODE

SOMMAIRE

SOMMAIRE	III
LISTE DES SIGLES, ABREVIATIONS ET CODES	IV
RESUME	VIII
AVANT-PROPOS.....	X
INTRODUCTION	11
METHODOLOGIE	13
1ERE PARTIE : GENERALITES	22
I. CARACTERISTIQUES DU BENIN	23
II. ORGANISATION DU SYSTEME DE SANTE AU BENIN	32
2^{EME} PARTIE : RESSOURCES SANITAIRES	36
I. INFRASTRUCTURES SANITAIRES.....	37
II. RESSOURCES HUMAINES.....	45
III. RESSOURCES FINANCIERES	58
3^{EME} PARTIE : ACTIVITES DES SERVICES DE SANTE ET D’HYGIENE	85
I. ACTIVITES DE SANTE MATERNELLE ET INFANTILE	86
II. ACTIVITES DE LA TRANSFUSION SANGUINE.....	123
III. ACTIVITES D’HYGIENE ET D’ASSAINISSEMENT DE BASE	126
IV. ACTIVITES DE LA MEDECINE TRADITIONNELLE	129
V. ACTIVITES DE NUTRITION.....	135
4^{EME} PARTIE : PRISE EN CHARGE DES CAS ET SURVEILLANCE EPIDEMIOLOGIQUE	149
I. MORBIDITE ET LETALITE	150
II. UTILISATION DES SERVICES DE SANTE	227
LISTE DES TABLEAUX	232
LISTE DES GRAPHIQUES.....	240
TABLE DES MATIERES	241
ANNEXES.....	243
ANNEXE 1 : DESCRIPTION DES OUTILS DU SNIGS DU TABLEAU N°1 RELATIF A LA COMPLETUDE (%) DES RAPPORTS PAR DEPARTEMENT EN 2021.....	244
ANNEXE 2 : LISTE DES FORMATIONS SANITAIRES AYANT PARTICIPE AU SNIGS EN 2021	245
ANNEXE 3 : LISTE ET MODE DE CALCUL DES INDICATEURS	291

LISTE DES SIGLES, ABREVIATIONS ET CODES

ABPF	: Association Béninoise pour la Promotion de la Famille
ABRP	: Agence Béninoise de Régulation Pharmaceutique
AFD	: Agence Française de Développement
AFRF	: Association Française Raoul Follereau
AISEM	: Agences des Infrastructures Sanitaires des Equipements et de la Maintenance
AMM	: L'Autorisation de Mise sur le Marché
ANSSP	: Agence Nationale de Soins de Santé Primaires
ANTS	: Agence Nationale de la Transfusion Sanguine
ARV	: Anti-Retro Viraux
ASS	: Annuaire des Statistiques Sanitaires
B.C.G	: Bacille Calmette et Guérin
B5a	: Relevé épidémiologique des centres de santé mensuel
B5b	: Relevé épidémiologique hospitalier mensuel
BAD	: Banque Africaine de Développement
BADEA	: Banque Arabe de Développement Economique en Afrique
BESA	: Budget d'Equipement Socio-Administratif
BF	: Budget de Fonctionnement
BID	: Banque Islamique de Développement
BIDC	: Banque d'Investissement et de Développement de la Communauté Economique Des Etats de l'Afrique de l'Ouest (CEDEAO)
BM	: Banque Mondiale
BN	: Budget National
CASES	: Centre d'Action pour la Solidarité et l'Evolution de la Santé
CCC	: Communication pour un Changement de Comportement
CDT	: Centre de Dépistage et de Traitement de la Tuberculose
CDTUB	: Centre de Dépistage et de Traitement de l'Ulcère de Buruli
CDV	: Centre de Dépistage Volontaire de VIH
CF	: Coliformes Focaux
CHD	: Centre Hospitalier Départemental
CHUD	: Centre Hospitalier Universitaire Départemental
CHU-MEL	: Centre Hospitalier Universitaire de la Mère et de l'Enfant Lagune
CHUZ	: Centre Hospitalier Universitaire de Zone
CI	: Contraceptif Injectable
CIPEC	: Centre d'Information, de Prospective, d'Ecoute et de Conseil
CNA	: Centre de Nutrition Ambulatoire
CNHU-HKM	: Centre National Hospitalier et Universitaire-Hubert Koutoukou Maga
CNT	: Centre de Nutrition Thérapeutique
CO	: Contraceptif Oral
COGECS	: Comité de Gestion du Centre de Santé
COVID	: Corona Virus Disease
CPN	: Consultation Pré-Natale
CS	: Centre de Santé

CT	:	Conseiller Technique
CTAL	:	Centre de Traitement Anti Lèpre
DAF	:	Direction de l'Administration et des Finances
DANIDA	:	Agence Danoise pour le Développement
DDS	:	Direction Départementale de la Santé
DHIS	:	District Health Information Software
DIU	:	Dispositif Intra – Utérin
DNSP	:	Direction Nationale de la Santé Publique
DPP	:	Direction de la Programmation et de la Prospective
DRFMT	:	Direction de la Recherche, de la Formation et de la Médecine Traditionnelle
DSI	:	Direction des Systèmes d'Information
EC	:	Escherichia colis
EDSB	:	Enquête Démographique et de Santé au Bénin
ESSFE	:	Enquête de Séro Surveillance chez les Femmes Enceintes
FADeC	:	Fonds d'Appui au Développement des Communes
FAP	:	Femme en Age de Procréer
FAPNE	:	Femme en Age de Procréer Non Enceinte
FC	:	Financement Communautaire
FE	:	Femme Enceinte
Fém	:	Féminin
FMH	:	Forage à Motricité Humaine
FS	:	Formation Sanitaire
FSP	:	Formation Sanitaire Privée
GAVI	:	Alliance Mondiale pour les Vaccins et la Vaccination
HIA	:	Hôpital d'Instruction des Armées
HP	:	Hôpitaux Privés
HSJDD	:	Hôpital Saint Jean de Dieu
HZ	:	Hôpital de Zone
IDA	:	Association Internationale de Développement
IDE	:	Infirmier Diplômé d'Etat
IDH	:	Indice de Développement Humain
IEC	:	Information Education et Communication
INStaD	:	Institut National de la Statistique et de la Démographie
IPT	:	Indice Poids Taille
JB	:	Jardin Botanique
JHE	:	Journée d'Hospitalisation Effective
JHP	:	Journée d'Hospitalisation Potentielle
MAS	:	Malnutrition Aigüe Sévère
Masc	:	Masculin
MB	:	Multi-Bacillaire
MESRS	:	Ministère de l'Enseignement Supérieur et de la Recherche Scientifique
MS	:	Ministère de la Santé
MST	:	Maladie Sexuellement Transmissible
MTA	:	Médicaments Traditionnels Améliorés
Nb	:	Nombre

NC	:	Nouveaux Cas
ND	:	Non Disponible
NUT	:	Nutrition
O.R.L	:	Oto-Rhino-Laryngologie
OMS	:	Organisation Mondiale de la Santé
ONG	:	Organisation Non Gouvernementale
OOAS	:	Organisation Ouest Africaine de la Santé
PAASR	:	Programme d'Appui aux Activités de la Santé de la Reproduction
PASS	:	Programme d'Appui au Secteur Santé
PB	:	Pauci Bacillaire
PCT	:	Poly Chimio Thérapie
PDRH	:	Programme de Développement des Ressources Humaines
PEC	:	Prise En Charge
PENTA	:	Pentavalent
PERAC	:	Public expenditure reform adjustment credit
PERFS	:	Projet d'Equipement et de Réhabilitation des Formations sanitaires
PEV	:	Programme Elargi de Vaccination
PF	:	Planification Familiale
PFA	:	Paralysie Flasque Aiguë
PIB	:	Produit Intérieur Brut
PIP	:	Programme d'Investissements Publics
PMI	:	Initiative Présidentielle de Lutte Contre le Paludisme
PMT	:	Praticien de la Médecine Traditionnelle
PND	:	Plan National de Développement Sanitaire
PNLLUB	:	Programme National de Lutte contre la Lèpre et de l'Ucère de Buruli
PNLMT	:	Programme National de Lutte contre les Maladies Transmissibles
PNLP	:	Programme National de Lutte contre le Paludisme
PNPMT	:	Programme National de la Pharmacopée et de la Médecine Traditionnelle
PNRCCH	:	Programme National de Réhabilitation et de Construction des Centres Hospitaliers
PNT	:	Programme National contre la Tuberculose
PNUD	:	Programme des Nations Unies pour le Développement
PPEA	:	Programme Pluri Annuel d'Appui au Secteur de l'Eau et d'Assainissement
PPHA	:	Programme de la Promotion de l'Hygiène et de l'Assainissement
PRSC	:	Poverty Reduction Support Credit Program
PSI	:	Population Services International
PSLS	:	Programme Santé de Lutte contre le Sida
PTF	:	Partenaires Techniques et Financiers
PTME	:	Prévention de la Transmission Mère à l'Enfant
PVVIH	:	Personne Vivant avec le VIH
RC	:	Relais Communautaire
RES.EXT	:	Ressources Extérieures
RES.INT	:	Ressources Intérieures
RGPH	:	Recensement Général de la Population et de l'Habitation
RMAT	:	Rayon Moyen d'Action Théorique
RR	:	Rougeole et Rubéole

SAMU	:	Service d'Accueil Médical des Urgences
SFE	:	Sage-Femme diplômée d'Etat
SGSI	:	Service de Gestion du Système d'Information
SIDA	:	Syndrome d'Immuno-Déficience Acquise
SIGL	:	Système d'Information pour la Gestion Logistique
SIMR	:	Surveillance Intégrée des Maladies et Ripostes
SMI	:	Santé Maternelle et Infantile
SNIGS	:	Système National d'Information et de Gestion Sanitaires
SoBAPS	:	Société béninoise pour l'approvisionnement en produits de santé
SONEB	:	Société Nationale des Eaux du Bénin
SRPS	:	Système Résilient et Pérenne de Santé
TCV	:	Taux de Couverture Vaccinale
TL	:	Techniciens de Laboratoire
TMN	:	Taux de Mortalité Néo-Natale
TPM+	:	Tuberculose Pulmonaire à Microscopie Positive
UNFPA	:	Fonds des Nations Unies pour la Population
UNICEF	:	Fonds des Nations Unies pour l'Enfance
USA	:	Etats-Unis d'Amérique
VAT	:	Vaccin Anti-Tétanique
VHB	:	Virus de l'Hépatite B
VHC	:	Virus de l'Hépatite C
VIH	:	Virus de l'Immuno d'Efficiency Acquise
ZS	:	Zone Sanitaire

RESUME

Tableau 1: Indicateurs usuels en 2021

Indicateurs	Valeur 2021
Taux de couverture en infrastructures sanitaires (%)	96,0
Nombre d'habitants par médecin	13 913
Nombre d'habitants par infirmier	46 784
Nombre de femmes en âge de procréer par sage-femme	2 301
Nombre de médecins pour 10000 habitants	0,7
Nombre d'infirmiers pour 10000 habitants	3,0
Nombre de sages-femmes pour 10000 femmes en âges de procréer	4,4
Ratio Budget Santé par rapport au Budget Général de l'Etat (%)	4,01
Taux de recouvrement	0,74
Marge bénéficiaire	1,28
Paludisme	43,5
Taux d'incidence du paludisme simple (%)	20,0
Taux d'incidence du paludisme grave (%)	1,2
Taux d'incidence du paludisme toutes formes confondues (%)	21,2
Taux de létalité du paludisme grave (pour 1000 cas)	0,7
*Taux de prévalence du SIDA chez les femmes enceintes (%)	1,55
Taux de couverture en ARV des PVVIH (%)	75,8
Taux de satisfaction des demandes en produits sanguins labiles (%)	96,6
Taux de succès thérapeutique (%)	90,0
Infections Respiratoires Aigües	12,3
Affections gastro-intestinales%	5,3
Durée moyenne de séjour	3,8
Taux d'occupation des lits en %	70,7
Durée moyenne de séjour (CNHU)	9,9
Taux d'occupation des lits (CNHU) en %	88,9
Taux de fréquentation des services de santé (%)	55,5
Taux de couverture des consultations prénatales (%)	122,3
Taux de couverture CPN 4 (%)	41,4
Taux de couverture des consultations postnatales (%)	56,9
Taux de couverture des accouchements en institution (%)	114,0
Taux de couverture des accouchements assistés par personnel qualifié (%)	98,3
Taux de césarienne (%)	9,6
Ratio de mortalité maternelle intra-hospitalière pour 100.000 naissances vivantes	207,9
Taux de prévalence contraceptive (%)	19,7
Taux de couverture en PENTA 3(%)	119
Taux de couverture en RR (%)	109,4
Nombre de cas confirmé de COVID 19	22 165
Nombre de cas de COVID 19 guéri	21 648

Source : SGSI/DPP/MS, 2021

* L'enquête de Séro surveillance chez les femmes enceintes n'ayant pas été réalisée depuis 2018, la valeur de 2017 est maintenue.

Tableau 2 : Indicateurs de performance en 2021

N°	Indicateurs par Programme Budgétaire	Cible (%)	Valeur atteinte (%)	Ecart à la cible (points)
PROGRAMME 1 : Pilotage et soutien aux services du ministère				
1	Taux de consommation base engagement du budget du Ministère de la santé	100	63,46	-36,5
2	Poids de budget santé dans le budget général de l'Etat	15	4,01	-10,9
PROGRAMME 2 : Prévention et sécurité sanitaire				
3	*Pourcentage d'enfants de moins de 5 ans dormant sous moustiquaires imprégnées	81,8	76,3	-5,5
4	*Pourcentage de femmes enceintes dormant sous moustiquaires imprégnées	83,6	79,3	-4,3
5	**Prévalence du VIH/SIDA parmi les femmes enceintes (%)	Inférieur à 2	1,55	-
6	Taux de succès thérapeutique des nouveaux cas TPM+ (%)	≥87	90,0	-
7	Couverture en CPN 4 (%)	61	41,4	-19,6
8	Taux d'accouchement assisté par le personnel médical et para médical (%)	84	98,3	14,3
9	Taux d'utilisation des méthodes contraceptives modernes (%)	17,3	19,7	2,4
10	Taux de couverture des ménages en ouvrages adéquats d'évacuation des excréta	60	42,5	-17,5
11	Taux de couverture en ouvrages d'évacuation des excréta en milieu scolaire (%)	80	ND	-
PROGRAMME 3 : Offre et accès aux soins de santé				
12	Taux de couverture vaccinale au Pentavalent 3 des enfants de 0-11 mois (%)	100	119	19,0
13	Taux de fréquentation des services de santé par les enfants de 0 à 5 ans (%)	58	92,7	34,7
14	Taux de fréquentation des services de santé (%)	58	55,5	-3
15	Nombre de ZS fonctionnelles	34	30	-4

Source : SGSI/DPP/MS, 2021

*EDSB 2017-2018,

** L'enquête de Séro surveillance chez les femmes enceintes n'ayant pas été réalisée depuis 2018, la valeur de 2017 est maintenue.

AVANT-PROPOS

L'un des principaux défis du Système National d'Information et de Gestion Sanitaires (SNIGS) est la production à temps d'informations fiables, pertinentes, exhaustives et de qualité. Ces informations sont mises à disposition des décideurs et des utilisateurs pour la prise de décision. L'élaboration de l'annuaire des statistiques sanitaires s'inscrit dans cette dynamique.

La publication de la présente édition a pour objectif, de fournir des informations sur le niveau de réalisation des plans d'actions et des prestations de santé afin d'apprécier le niveau de performance du secteur en 2021. L'annuaire des statistiques sanitaires 2021 fournit en effet d'importantes informations sur le système de santé du Bénin, notamment les indicateurs démographiques, de morbidité, de mortalité, de couverture en infrastructures sanitaires, en professionnels de santé qualifiés. Il renseigne également sur la disponibilité de l'offre de soins, le profil épidémiologique du pays y compris des informations sur la pandémie de la COVID-19. Il intègre progressivement les données communautaires et celles du secteur sanitaire privé. Il présente les aspects détaillés des différents indicateurs surtout dans sa partie épidémiologique et les données désagrégées par tranche d'âges (y compris les adolescents et jeunes).

Au moment où mon département ministériel œuvre pour assurer l'exhaustivité des données du système d'information sanitaire en vue de la résolution efficace et efficiente des problèmes et événements de santé publique dans un contexte de gestion de crise sanitaire, je voudrais rappeler à tous les acteurs du secteur (public et privé), l'impérieuse nécessité de produire et de rendre disponibles à bonne date les informations et données statistiques générées par leurs structures respectives.

Je voudrais, à travers cette édition, remercier tous les acteurs du Système National d'Information et de Gestion Sanitaire (SNIGS), les Partenaires Techniques et Financiers qui ne ménagent aucun effort pour accompagner le Ministère de la Santé dans la collecte, le traitement, la production et la diffusion de l'information sanitaire. Qu'ils trouvent à travers la présente édition, la référence des outils d'aide à la décision en vue des choix stratégiques pour l'amélioration de la santé de toute la population béninoise en général et des plus vulnérables en particulier.

Benjamin I. B. HOUNKPATIN
Ministre de la Santé

INTRODUCTION

La mission principale du système sanitaire du Bénin reste l'amélioration du bien-être socio-sanitaire de nos populations. Aussi, la vision du secteur de la santé à l'horizon 2030 est de « disposer d'un système de santé régulé, performant et résilient basé sur la disponibilité permanente de soins promotionnel, préventif, curatif, ré-adaptatif et palliatif de qualité, équitables et accessibles selon le cycle de vie, à tous les niveaux de la pyramide sanitaire avec la participation active de la population ». Le Gouvernement ainsi que les Partenaires Techniques et Financiers font de cette mission une préoccupation essentielle.

A cet effet, plusieurs outils et systèmes sont mis en place pour recueillir/collecter et analyser l'information sanitaire, en vue d'une gestion et d'une planification plus soutenues. Au cœur de ce dispositif se trouve le Système National d'Information et de Gestion Sanitaires, qui est apparu comme l'un des meilleurs moyens d'aide à la planification, à la coordination et au suivi de la politique sanitaire nationale. Pour mieux accomplir sa mission, le Ministère de la Santé a adopté depuis 2014 une nouvelle plateforme pour une gestion plus efficace des données. Ainsi, le District Health Information Software 2 (DHIS2), outil pour la saisie, la validation, l'analyse et la présentation de données statistiques agrégées des formations sanitaires a été introduit dans le système d'information sanitaire du Bénin. C'est une application web qui ne nécessite aucune installation mais l'utilisation d'un navigateur. Il est supporté par la plupart des navigateurs Web. La seule exigence réelle pour interagir avec la base de données en ligne, est la disponibilité d'une connexion internet.

Il importe de mentionner que la plupart des autres sous-systèmes et les logiciels connexes (SIGL, IHRIS, Commecare, Visotool, Dream) existants sont intégrés à cette plateforme de manière à faciliter la gestion intégrée et optimale de l'information sanitaire.

En novembre 2018, il a été organisé l'évaluation rapide du SNIGS qui a abouti à l'élaboration du Plan Opérationnel de Renforcement du SNIGS 2019-2020. Ce plan a été évalué en octobre 2020 et actualisé pour le biennal 2020-2021 avec la participation des PTF. Les difficultés rencontrées dans la mise en œuvre de ce plan sont essentiellement liées à la mobilisation des ressources financières et aux contraintes induites par la crise sanitaire due à la pandémie de la COVID-19 dont le 1^{er} cas a été détecté le 16 mars 2020 au Bénin. Il était donc nécessaire de procéder à la réorientation et la reformulation de certaines activités et à la mise en place d'un meilleur mécanisme de mobilisation de ressources financières pour l'amélioration de la qualité de l'ASS.

L'annuaire des statistiques sanitaires 2021 est la quatrième édition après l'élaboration du document de cadrage des annuaires des statistiques sanitaires. Il est structuré en quatre grandes parties : (i) les généralités ; (ii) les ressources sanitaires ; (iii) les activités des services de santé, de l'hygiène et de l'assainissement de base ; (iv) la prise en charge des cas et surveillance épidémiologique.

METHODOLOGIE

1. COLLECTE DES INFORMATIONS**1.1. Statistiques sanitaires**

Au Bénin, les statistiques sanitaires sont générées à partir du sous-système de routine du SNIGS qui est complété par les sous-systèmes ci-après :

- Sous-système de surveillance épidémiologique et de détection des épidémies ;
- Sous-système d'information des programmes ;
- Sous-système d'information de gestion administrative et financière ;
- Sous-système d'enquêtes périodiques ;
- Sous-système d'information à assise communautaire ;
- Sous-système d'état civil.

Le SNIGS dispose de supports papiers standardisés par type d'activités qui lui permettent de collecter périodiquement les données (mensuellement, trimestriellement, semestriellement et annuellement) des formations sanitaires du pays.

Les délais de transmission des rapports selon le niveau se présentent comme suit :

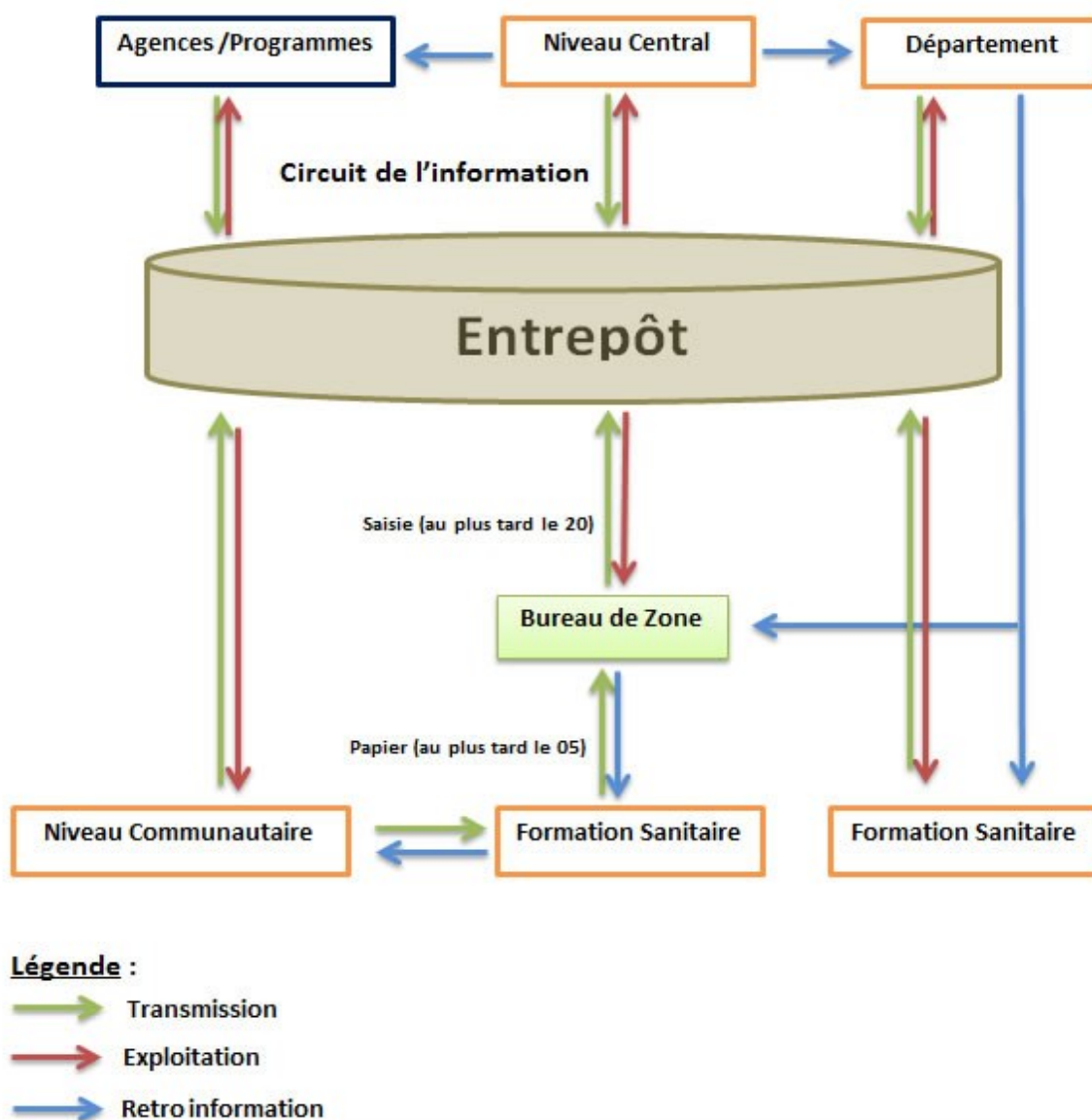
- formation sanitaire vers zone sanitaire : rapports papier avant le 05 de chaque mois ;
- zone sanitaire vers le niveau supérieur : saisie avant le 20 de chaque mois.

Mais au niveau de certains relais communautaires et formations sanitaires disposant de matériels adéquats, les supports mensuels remplis sont saisis directement dans l'entrepôt au plus tard le 20 de chaque mois.

La saisie des données collectées se fait au niveau de toutes les zones sanitaires (ZS). Depuis septembre 2014, elles sont saisies sur ***la plate-forme unique (DHIS2) qui rassemble toutes les données statistiques du secteur.***

Pour les formations sanitaires privées ne fournissant pas les données au SNIGS, on considère par défaut les informations obtenues au terme du recensement national des formations sanitaires privées. Pour des raisons d'exhaustivité, lesdites informations permettent de faire des estimations relatives aux consultations, hospitalisations et accouchements.

Le schéma N° 1 ci-après résume l'actuel circuit de l'information sanitaire



Source : SGSI/DPP/MS, 2021

Graphique 1: Circuit de l'information sanitaire

1.2. Données démographiques

Les chiffres de population utilisés dans le calcul des indicateurs de cet annuaire proviennent des projections démographiques nationales faites par l'Institut National de la Statistique et de la Démographie (INStAD).

2. QUALITE DES DONNEES COLLECTEES

2.1. Processus de validation

Le contrôle de qualité des données collectées s'effectue trimestriellement par le niveau départemental et périphérique et semestriellement par le niveau national :

- **niveau formations sanitaires** : l'équipe du Bureau de Zone et au besoin l'équipe départementale et celle du niveau central effectuent ce contrôle qui consiste à la vérification de la concordance des données des supports de synthèse (C6, C7, B5a, etc) à celles des outils primaires (fiches de pointage, registres, etc.) ;
- **niveau bureau de zone** : ce contrôle est effectué par l'équipe départementale et au besoin par celle du niveau central. Il consiste à la vérification de la conformité des données saisies à celles contenues sur les supports de synthèse reçus ;
- **niveau départemental et national** : le contrôle permet de faire la triangulation entre les données produites et la réalité de manière à garantir une meilleure cohérence et fiabilité des données.

En 2021, la validation des données sanitaires a été faite au cours d'un atelier réunissant les statisticiens des zones sanitaires, des hôpitaux publics et privés.

Cet atelier a permis entre autres de :

- vérifier la concordance des données des supports de synthèse avec celles des outils primaires ;
- déterminer la complétude et l'exactitude des données saisies dans les ZS et les hôpitaux ;
- améliorer la complétude des rapports ;
- procéder aux corrections et à la suppression des saisies doubles ;
- corriger les données sur les décès maternel et infantile en conformité avec la base SIMR ;
- déterminer les biais sur le niveau de létalité due aux affections du B5a et du B5b.

Ensuite, le draft de l'annuaire des statistiques sanitaires a été rédigé par l'équipe du Service de Gestion du Système d'Information (SGSI) de la Direction de la Programmation de la Prospective (DPP) élargie à d'autres cadres du Ministère. Ce draft a été ensuite validé au cours d'un atelier qui a réuni les principaux acteurs du SNIGS avant son édition.

2.2. Complétude des rapports

Plusieurs outils standardisés sont utilisés par les formations sanitaires pour la remontée des données sanitaires. Ces outils sont rangés en trois catégories selon le type d'information à collecter à savoir :

- les outils de la catégorie A qui collectent des informations sur les finances, le personnel, le matériel et les médicaments essentiels ;
- les outils de la catégorie B qui collectent des informations sur les soins curatifs ;
- les outils de la catégorie C collectant des informations sur les activités de SMI, PF, NUT.

Le tableau ci-dessous fait le point du niveau de complétude des rapports statistiques fournis par catégorie d'outils utilisés par les formations sanitaires impliquées dans la remontée de l'information sanitaire au cours de l'année 2021. La description des différents types de rapports contenus dans le tableau n°1 est en annexe 1.

Tableau 3 : Complétude (%) des rapports par département en 2021

Départements	B5a	C6	C7	A12a	C13a	A17	B5b	B11a	B11b
Alibori	100,0	99,4	100,0	99,5	100,0	98,9	50,0	100,0	100,0
Atacora	99,8	100,0	97,2	99,6	96,1	90,0	-	100,0	80,0
Atlantique	99,6	99,0	99,7	99,8	81,4	97,0	100,0	100,0	97,2
Borgou	98,9	99,8	100,0	99,9	99,8	99,0	100,0	100,0	100,0
Collines	99,6	99,4	100,0	100,0	99,7	100,0	63,9	100,0	80,0
Couffo	97,4	96,6	98,7	93,6	93,4	98,4	16,7	100,0	100,0
Donga	99,1	99,9	98,3	100,0	100,0	92,0	-	60,0	100,0
Littoral	97,2	96,2	98,9	97,2	69,3	70,0	100,0	48,3	57,1
Mono	98,1	97,4	99,1	93,5	95,5	98,6	-	100,0	100,0
Oueme	100,0	100,0	98,9	100,0	75,8	100,0	100,0	96,4	100,0
Plateau	98,9	98,7	98,2	97,8	100,0	95,3	100,0	100,0	100,0
Zou	95,6	99,0	100,0	100,0	100,0	100,0	100,0	100,0	100,0
Bénin	98,8	98,9	99,2	98,8	93,9	96,4	81,9	91,9	88,4

Source : SGSI/DPP/MS, 2021

Tableau 4 : Complétude (%) des rapports par Zone Sanitaire et par département avec zoom sur les CHD et le CNHU-HKM en 2021

Départements/Zones sanitaires	FS (CNHU- HKM/CHD)	B5a	C6	C7	A12a	C13a	A17	B5b	B11a	B11b
Alibori		100,0	99,4	100,0	99,5	100,0	98,9	50,0	100,0	100,0
Banikoara (ZS)		100	100,0	99,8	100,0	98,7	100,0	100,0	-	100,0
Kandi-Gogounou-Ségbana		99,8	100,0	99,8	100,0	100,0	100,0	97,1	-	100,0
Malanville-Karimama		99,2	100,0	97,9	100,0	100,0	100,0	100,0	50,0	100,0
Atacora		99,8	100,0	97,2	99,6	96,1	89,9	-	100,0	80,0
Kouandé-Péhunco-Kérou		99,2	100,0	100,0	92,6	100,0	92,9	100,0	-	100,0
Natitingou-Boukoumbé-Toucountouna		99,6	99,6	100,0	100,0	98,4	95,7	70,0	-	100,0
CHD Atacora		-	-	-	-	-	100,0	-	100,0	100,0
Tanguiéta-Cobly-Matéri		100	100,0	100,0	100,0	100,0	100,0	100,0	-	100,0
Atlantique		99,6	99,0	99,7	99,8	81,4	97,0	100,0	100,0	97,2
Abomey-Calavi-So-ava		99,7	100,0	99,0	99,8	100,0	94,9	100,0	-	100,0
Allada-Toffo-Zè		100	100,0	100,0	100,0	100,0	99,8	100,0	100,0	100,0
Ouidah-Kpomassè-Tori-Bossito		97,4	98,3	98,1	99,0	99,5	52,0	91,9	100,0	100,0
Borgou		98,9	99,8	100,0	99,9	99,8	99,0	100,0	100,0	100,0
Bembèrèkè-Sinendé		98,8	98,8	98,6	100,0	100,0	99,2	100,0	-	100,0
N'Dali-Parakou		100	100,0	100,0	100,0	100,0	100,0	100,0	100,0	100,0
CHUD Borgou		-	100,0	100,0	-	-	100,0	100,0	100,0	100,0
Nikki-Kalalé-Pèrèrè		99,9	100,0	100,0	100,0	100,0	100,0	100,0	-	100,0
Tchaourou (ZS)		96,3	96,3	100,0	100,0	99,5	100,0	94,1	-	100,0
Collines		99,6	99,4	100,0	100,0	99,7	100,0	63,9	100,0	80,0
Dassa-Glazoué		100	100,0	100,0	100,0	100,0	100,0	100,0	100,0	100,0
Savalou-Bantè		98,8	98,1	100,0	100,0	99,1	100,0	83,3	100,0	100,0
Savè-Ouèssè		100,0	99,8	100,0	100,0	100,0	100,0	33,3	100,0	100,0
Couffo		97,4	96,6	98,7	93,6	93,4	98,4	16,7	100,0	100,0
Aplahoué-Djakotomey-Dogbo		97,1	99,2	98,9	97,6	96,7	95,4	100,0	16,7	100,0
Klouékamè-Toviklin- Lalo		97,8	95,2	93,9	99,7	90,6	91,4	96,9	-	100,0

Départements/Zones sanitaires	FS (CNHU- HKM/CHD)	B5a	C6	C7	A12a	C13a	A17	B5b	B11a	B11b
Donga		99,1	99,9	98,3	100,0	100,0	91,9	-	60,0	100,0
Bassila (ZS)		100,0	100,0	95,8	100,0	100,0	100,0	-	100,0	100,0
Djougou-Copargo-Ouaké		98,1	98,8	99,8	100,0	100,0	100,0	87,8	-	50,0
	CHD Donga	-	-	-	-	-	100,0	-	33,3	100,0
Littoral		97,2	96,3	98,8	97,2	69,3	71,1	100,0	48,3	57,1
Cotonou 1-Cotonou 4		98	97,0	98,3	100,0	100,0	100,0	66,7	100,0	100,0
	CHU-MEL	-	91,7	-	-	-	100,0	-	100,0	91,7
Cotonou 2-Cotonou 3		100	100,0	100,0	100,0	100,0	50,0	84,6	-	41,7
Cotonou 5		90,6	90,0	100,0	100,0	22,9	55,6	-	50,0	100,0
Cotonou 6		98,1	95,9	96,9	91,7	95,8	71,4	-	0,0	0,0
	CNHU-HKM	-	100,0	100,0	-	-	-	0,0	0,0	0,0
Mono		98,1	97,4	99,1	93,5	95,5	98,6	-	100,0	100,0
Comè-Bopa-Grand Popo-Houèyogbé		98,5	97,2	95,8	98,8	92,5	93,1	97,6	-	100,0
Lokossa-Athiémè		99,3	99,3	100,0	100,0	95,5	100,0	100,0	-	100,0
	CHD Mono	-	100,0	100,0	-	-	100,0	-	100,0	100,0
Ouémé		100,0	100,0	98,8	100,0	75,8	100,0	100,0	96,4	100,0
Adjohoun-Bonou-Dangbo		100	100,0	100,0	100,0	100,0	96,8	100,0	100,0	75,0
Akpro-missérété-Avrankou-Adjarra		100	100,0	100,0	96,0	100,0	20,3	100,0	-	-
Porto-Novo- Aguégoués-Sèmè-kpodji		100	100,0	100,0	100,0	100,0	100,0	100,0	100,0	100,0
	CHUD Ouémé	-	100,0	100,0	-	-	100,0	100,0	100,0	100,0
Plateau		98,9	98,7	98,2	97,8	100,0	95,3	100,0	100,0	100,0
Pobè-Kétou-Adja-ouère		99,7	100,0	100,0	100,0	100,0	100,0	95,1	100,0	100,0
Sakété-Ifangni		100	96,9	96,3	95,0	94,0	100,0	95,7	100,0	100,0
Zou		99,5	99,9	100,0	100,0	100,0	100,0	100,0	100,0	100,0
Zogbodomey -Bohicon-Za-kpota		99	99,0	99,8	100,0	100,0	100,0	100,0	-	-
Covè-Zagnanado-Ouinhi		100	100,0	100,0	100,0	100,0	100,0	100,0	100,0	100,0
Djidja-Abomey-Agbangnizoun		100	100,0	100,0	100,0	100,0	100,0	100,0	-	100,0
	CHD Zou	-	100,0	-	-	-	100,0	-	100,0	100,0

Départements/Zones sanitaires	FS (CNHU- HKM/CHD)	B5a	C6	C7	A12a	C13a	A17	B5b	B11a	B11b
Bénin		98,8	98,9	99,2	98,8	93,9	96,4	81,9	91,9	88,4

Source : SGSI/DPP/MS, 2021

NA = Non Applicable

Tableau 5 : Effectif des formations sanitaires (publiques/privées) ayant fourni leurs rapports au SNIGS en 2021

Départements/Zones sanitaires	Type d'exploitant		Total
	Publics	Privés	
Alibori	90	40	130
Banikoara	33	11	44
Kandi-Gogounou-Ségbana	35	20	55
Malanville-Karimama	22	9	31
Atacora	83	30	113
Kouandé-Péhunco-Kérou	34	7	41
Natitingou-Boukoumbé-Toucountouna	25	20	45
Tanguiéta-Cobly-Matéri	24	3	27
Atlantique	96	200	296
Abomey-Calavi-So-Ava	25	160	185
Allada-Toffo-Zè	36	18	54
Ouidah-Kpomassè-Tori-Bossito	35	22	57
Borgou	104	79	183
Bembèrèkè-Sinendé	22	7	29
N'Dali-Parakou	20	27	47
Nikki-Kalalé-Pèrèrè	45	20	65
Tchaourou	17	25	42
Collines	115	29	144
Dassa-Glazoué	44	13	57
Savalou-Bantè	34	8	42
Savè-Ouèssè	37	8	45
Couffo	63	17	80
Aplahoué-Djakotomey-Dogbo	32	12	44
Klouékanmè-Lalo-Toviklin	31	5	36
Donga	70	18	88
Bassila	25	0	25
Djougou-Ouaké-Copargo	45	18	63
Littoral	41	142	183
Cotonou 1-Cotonou 4	10	25	35
Cotonou 2-Cotonou 3	11	50	61
Cotonou 5	6	29	35
Cotonou 6	14	38	52
Mono	68	19	87
Comè-Grand-Popo-Houèyogbé-Bopa	41	8	49
Lokossa-Athiémè	27	11	38
Ouémé	87	85	172
Adjohoun-Bonou-Dangbo	33	6	39
Akpro-Missérété-Avrangkou-Adjarra	25	10	35
Porto-Novo-Sèmè-Kpodji-Aguégus	29	69	98
Plateau	61	34	95
Pobè-Kétou-Adja-Ouèrè	39	22	61
Sakété-Ifangni	22	12	34
Zou	85	49	134
Bohicon-Za-kpota-Zogbodomey	33	30	63
Covè-Zagnanado-Ouinhi	18	6	24
Djidja-Abomey-Agbangnizoun	34	13	47
Bénin	963	742	1705

Source : SGSI/DPP/MS, 2021

La liste nominative des formations sanitaires ayant fait objet de ce point est en annexe au présent document (**annexe n°2**).

2.3. Données manquantes

Malgré les efforts fournis pour disposer de l'ensemble des rapports des formations sanitaires, la complétude des rapports n'est toujours pas satisfaisante. Certaines formations sanitaires privées n'envoient pas toujours leurs rapports au SNIGS.

Pour corriger les biais relevés dans le calcul des indicateurs de performance du secteur de la santé, il est retenu au cours des revues, entre autres, les mesures suivantes :

- l'estimation des données des rapports manquants (B5a, B5b, C6) des formations sanitaires intégrées dans le SNIGS qui ont effectivement fonctionné pendant une période à partir de la moyenne des valeurs observées ;
- l'estimation des données relatives aux activités de consultation, d'hospitalisation et d'accouchement dans les formations sanitaires du secteur privé à partir des résultats d'enquêtes préalablement menées.

1ère Partie : GENERALITES

I. CARACTERISTIQUES DU BENIN

1. PRESENTATION GENERALE DU BENIN

1.1. Géographie du Bénin

Le Bénin est un pays situé en Afrique de l'Ouest dans la zone tropicale entre l'Equateur et le Tropique du Cancer, plus précisément entre les parallèles 6°30' et 12°30' de latitude et les méridiens 1° et 30°40' de longitude Est. De forme allongée en latitude, le Bénin a une superficie de 114 763 km². Il est limité au nord par la République du Niger sur 277 km avec 120 km délimités par le fleuve Niger, au Nord-Ouest par le Burkina Faso (sur 386 km), à l'Ouest par le Togo (sur 651 km), à l'Est par le Nigéria (809 km) et au Sud par l'océan Atlantique (sur 121 km). Du Nord au Sud, il s'étend sur 700 Km ; sa largeur varie de 121 Km (le long de la côte) à 325 Km (à la latitude Tanguéta-Ségbana). Il comporte cinq (05) régions naturelles :

- une bande côtière, basse et sablonneuse, limitée par des lagunes ;
- une plaine centrale, vallonnée et monotone, qui s'élève progressivement de 200 à 400 m du Sud vers le Nord aux environs de Nikki puis s'abaisse jusqu'à la vallée du Niger et au bassin de Kandi. Le bassin de Kandi au Nord-Est se présente comme une plaine drainée par la rivière Sota et ses affluents qui coulent dans des vallons très évasés ;
- la chaîne de l'Atacora au Nord-Ouest, où se situe le point culminant du pays, le mont Aledjo (658m) ;
- la vaste plaine du Gourma à l'extrême Nord-Ouest, entre l'Atacora et les frontières avec le Burkina Faso et le Togo ;
- la savane humide occupe la majeure partie du pays. Quelques îlots de forêt primaire subsistent dans le Sud et le Centre. Des cultures, des zones marécageuses et l'immense palmeraie du Bas-Bénin occupent le reste du territoire.

1.2. Climat du Bénin

Le Bénin possède deux (02) types de climat :

- au Sud, un climat équatorial avec une forte humidité. Alternance de saisons sèches (de novembre à mars et de mi-juillet à mi-septembre) et de saisons pluvieuses (d'avril à mi-juillet et de mi-septembre à octobre).
- au Centre et au Nord, un climat tropical avec une saison sèche d'octobre à avril et une saison pluvieuse de mai à septembre. L'harmattan, vent chaud et sec en provenance du Sahara, souffle sur toute l'étendue du territoire pendant la saison sèche. À Cotonou, les températures ont une faible amplitude : les maximales varient de 28 à 32°C et les

minimales de 23 à 26°C. La pluviométrie annuelle dans cette ville est de 1245 mm. Le relief du Bénin est peu accidenté et comprend :

- une région côtière, basse et sablonneuse limitée par des lagunes (Sud);
- un plateau d'argile ferrugineux ;
- un plateau silico-argileux, parsemé de quelques sous-bois ;
- au Nord-Ouest, le massif de l'Atacora ;
- au Nord-Est, les plaines du Niger, silico-argileuses très fertiles.

1.3. Hydrographie du Bénin

Sur le plan de l'hydrographie, le Bénin est traversé par de nombreux cours d'eau :

- le bassin béninois du fleuve Niger comprend les fleuves Mékrou (480 km), Alibori (427 km) et Sota (254 km) ;
- le bassin de la Volta comprend la Pendjari (420 km) et le Perma ;
- le bassin du Mono-Couffo comprend (i) le fleuve Couffo (190 km dont 170 km au Bénin), qui se jette dans le lac Ahémé ; qui à son tour se jette dans l'océan Atlantique, (ii) le fleuve Mono, (500 km), sert de frontière entre le Bénin et le Togo sur son cours inférieur et se jette aussi dans l'océan Atlantique ;
- le bassin de l'Ouémé : avec ses 608 km, il se jette dans la lagune Nokoué et utilise les chenaux de Lagos et de Cotonou pour communiquer avec l'océan Atlantique ;
- les plans d'eau dans le Sud à savoir : le lac Nokoué (138 km²), le lac Ahémé (78 Km²) et la lagune de Porto-Novo (35 km²).

1.4. Végétation et faune du Bénin

Le Bénin est caractérisé par trois (03) types de végétation :

- la savane arborée dans les régions soudanaises du Nord ;
- la savane au Centre avec des essences comme l'Acajou, l'Iroko et la Samba ;
- la forêt au Sud et au Moyen Bénin.

Quant à la faune, on distingue deux (02) parcs nationaux au Nord : le parc Pendjari de superficie 275.000 ha et le parc « W » de superficie 502.000 ha. On y rencontre des éléphants, des buffles, des hippopotames, des lions, des guépards, des caïmans, des antilopes, des oiseaux, des singes, des reptiles, des léopards, des insectes, etc.

2. DONNEES DEMOGRAPHIQUES

2.1. Population générale

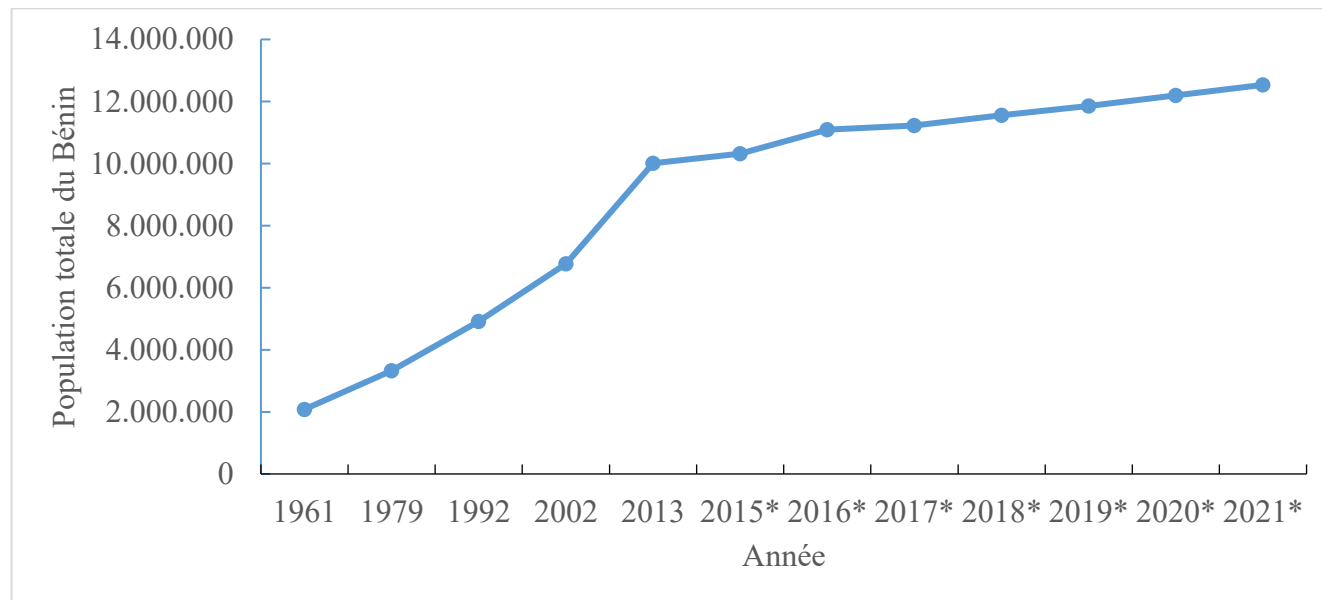
Les chiffres de population qui ont servi aux calculs des indicateurs ont été obtenus à partir des estimations sur la base du taux d'accroissement inter-sensitaire de 3,5%.

Tableau 6 : Evolution et projection de la population béninoise de 1961 à 2021

Année	Population totale du Bénin
1961	2 082 511
1979	3 331 210
1992	4 915 515
2002	6 769 914
2013	10 008 749
2015*	10 315 244
2016*	11 096 879
2017*	11 231 549
2018*	11 554 473
2019*	11 857 627
2020*	12 193 278
2021*	12 535 929

Source : INSAE, RGPH1 (1979) ; RGPH2 (1992) ; RGPH (2002) ; RGPH (2013) ;

* Estimation à partir du RGPH (2013).



Source : INSAE, RGPH1 (1979) ; RGPH2 (1992) ; RGPH (2002) ; RGPH (2013) ;

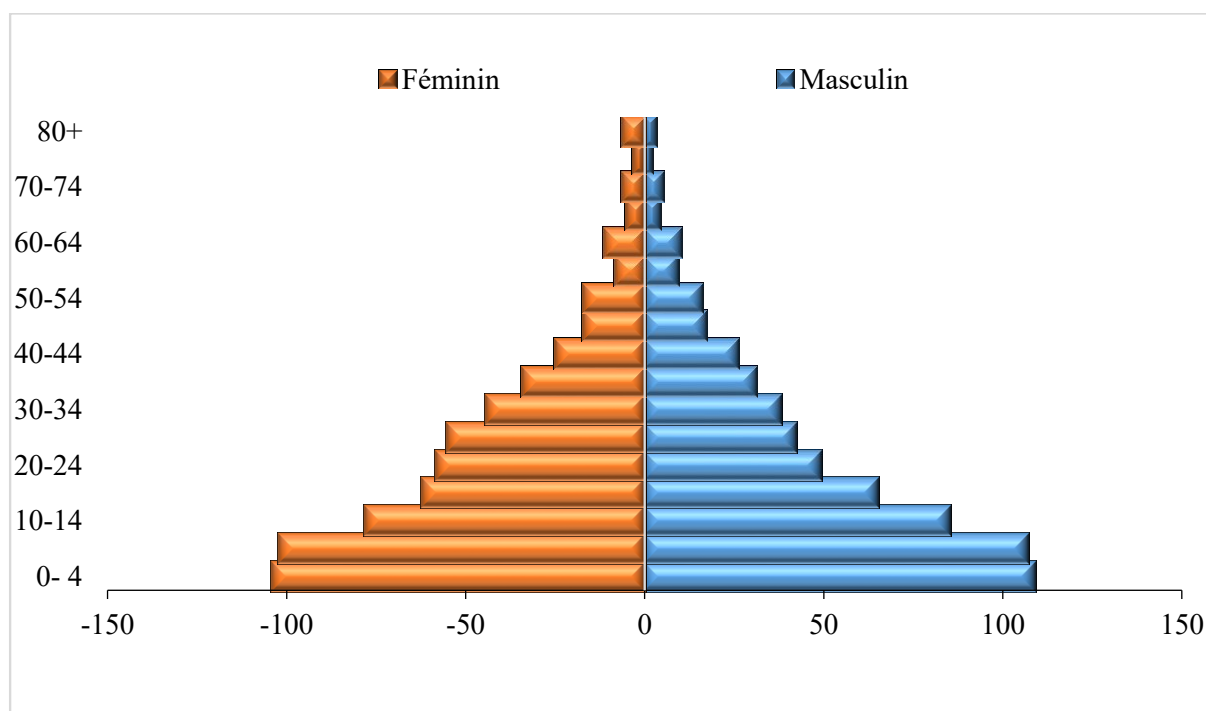
* : Estimation à partir du RGPH (2013).

Graphique 2: Evolution et projection de la population béninoise de 1961 à 2021

Tableau 7 : Répartition de la population du Bénin par groupe d'âge en 2020 et 2021

Groupe d'âges	2020			2021		
	Total	Masculin	Féminin	Total	Masculin	Féminin
0- 4	1 876 812	958 624	918 188	2 131 108	1 087 478	1 042 561
5-9	1 691 795	859 069	832 726	2 093 500	1 068 942	1 023 489
10-14	1 686 181	852 488	833 693	1 629 671	846 503	781 920
15-19	1 445 795	738 826	706 969	1 278 665	654 958	622 993
20-24	1 103 245	567 578	535 667	1 078 090	494 308	584 851
25-29	898 577	427 675	470 902	965 267	420 162	546 709
30-34	793 917	341 701	452 216	814 835	376 910	438 638
35-39	687 143	304 183	382 961	639 332	308 943	336 925
40-44	549 358	255 505	293 853	513 973	259 512	254 283
45-49	436 933	211 453	225 479	338 470	173 008	171 641
50-54	300 581	148 865	151 715	325 934	160 650	165 284
55-59	248 628	119 629	128 999	162 967	86 504	82 642
60-64	156 633	76 252	80 380	200 575	98 862	108 070
65-69	122 848	57 491	65 357	87 752	43 252	50 857
70-74	83 561	38 104	45 457	100 287	49 431	57 214
75-79	50 861	21 855	29 007	50 144	18 536	25 428
80+	60 410	24 851	35 559	125 359	30 894	63 571
Bénin	12 193 278	6 004 149	6 189 128	12 535 929	6 178 853	6 357 076

Source : Estimation, projections 2020, 2021 ; RGPH (2013)



Source : INSAE, projections 2021

Graphique 3 : Pyramide des âges du Bénin en 2021

Tableau 8 : Rapport de masculinité par Département en 2021

Départements	Population totale	Homme	Femme	Rapport de masculinité en %
Alibori	1 088 923	547 635	541 288	101,2
Atacora	969 719	481 333	488 386	98,6
Atlantique	1 755 192	871 147	884 045	98,5
Borgou	1 524 242	771 485	752 757	102,5
Collines	900 646	447 807	452 839	98,9
Couffo	935 607	440 303	495 304	88,9
Donga	681 789	342 976	338 813	101,2
Littoral	852 361	413 351	439 010	94,2
Mono	624 188	305 636	318 552	95,9
Ouémé	1 353 016	662 788	690 228	96,0
Plateau	781 261	379 632	401 629	94,5
Zou	1 068 985	514 760	554 225	92,9
Bénin	12535929	6178853	6357076	97,2

Source : SGSI/DPP/MS, 2021**Tableau 9 : Densité de la population par département en 2021**

Départements	Population Totale (hbts)	Superficie (Km²)	Densité (hbts/km2)
Alibori	1 088 923	26 242	41,5
Atacora	969 719	20 499	47,3
Atlantique	1 755 192	3 233	542,9
Borgou	1 524 242	25 856	59,0
Collines	900 646	13 931	64,7
Couffo	935 607	2 404	389,2
Donga	681 789	11 126	61,3
Littoral	852 361	79	10789,4
Mono	624 188	1 605	388,9
Ouémé	1 353 016	1 281	1056,2
Plateau	781 261	3 264	239,4
Zou	1 068 985	5 243	203,9
Bénin	12 535 929	114 763	109,2

Source : SGSI/DPP/MS, 2021**Tableau 10: Populations cibles pour la santé familiale par département en 2021**

Départements	Population totale	Naissances attendues	Grossesses attendues	Femmes en âge de procréer	12-35 mois
Alibori	1 088 923	43 621	50 164	256 297	112 504
Atacora	969 719	37 076	42 637	227 406	93 200
Atlantique	1 755 192	58 402	67 162	460 729	147 308
Borgou	1 524 242	58 144	66 865	363 035	153 283
Collines	900 646	33 189	38 167	225 496	73 138
Couffo	935 607	34 759	39 972	244 807	78 819
Donga	681 789	23 104	26 570	169 473	58 294

Départements	Population totale	Naissances attendues	Grossesses attendues	Femmes en âge de procréer	12-35 mois
Littoral	852 361	28 639	32 935	249 146	61 524
Mono	624 187	20 114	23 131	158 617	48 546
Ouémé	1 353 016	44 120	50 738	356 399	115 213
Plateau	781 261	26 824	30 847	201 674	65 212
Zou	1 068 985	37 722	43 380	273 187	87 380
Bénin	12 535 929	445 712	512 569	3 186 267	1 094 422

Source : SGSI/DPP/MS, 2021

Tableau 11: Répartition de la population par tranche d'âge et par département en 2021

Département	0-11mois	1-4ans	5-9ans	10-14ans	15-19ans	20-24ans	25ans et +
Alibori	31 818	160 179	172 676	146 497	133 129	97 694	346 930
Atacora	30 576	133 427	150 349	133 391	112 539	82 341	327 096
Atlantique	56 256	203 251	217 623	224 155	201 640	170 769	681 498
Borgou	47 955	216 752	225 733	201 430	190 873	148 116	493 383
Collines	26 137	103 052	121 043	131 555	120 625	81 861	316 373
Couffo	24 712	112 307	143 847	141 665	128 737	77 290	307 049
Donga	19 680	83 161	98 515	91 888	82 569	62 145	243 831
Littoral	24 341	83 060	85 272	92 189	94 051	92 251	381 197
Mono	17 416	67 656	82 356	87 556	80 979	55 873	232 351
Ouémé	41 986	159 146	167 544	171 968	156 089	127 960	528 323
Plateau	22 525	91 868	106 206	107 169	90 416	68 850	294 227
Zou	32 248	123 423	142 731	153 322	132 133	91 634	393 495
Bénin	375 650	1 537 282	1 713 895	1 682 785	1 523 780	1 156 784	4 545 753

Source : SGSI/DPP/MS, 2021

Tableau 12: Répartition de la population par tranche d'âge, par sexe et par département en 2021

Département	0-11mois		1-4ans		5-9ans		10-14ans		15-19ans		20-24ans		25ans et +	
	Masc	Fém	Masc	Fém	Masc	Fém	Masc	Fém	Masc	Fém	Masc	Fém	Masc	Fém
Alibori	16 269	15 549	81 406	78 773	87 381	85 295	75 023	71 474	65 309	67 820	48 891	48 803	173 356	173 574
Atacora	15 620	14 956	68 037	65 390	77 542	72 807	69 433	63 958	57 016	55 523	41 522	40 819	152 166	174 930
Atlantique	28 650	27 606	104 202	99 049	110 879	106 744	111 173	112 982	102 606	99 034	90 687	80 082	322 950	358 548
Borgou	24 394	23 561	110 374	106 378	114 113	111 620	103 084	98 346	95 519	95 354	77 455	70 661	246 543	246 840
Collines	13 307	12 830	53 176	49 876	61 979	59 064	67 795	63 760	64 282	56 343	43 056	38 805	144 212	172 161
Couffo	12 552	12 160	57 143	55 164	72 321	71 526	71 307	70 358	67 160	61 577	38 466	38 824	121 354	185 695
Donga	10 113	9 567	42 958	40 203	51 351	47 164	49 121	42 767	43 753	38 816	31 551	30 594	114 129	129 702
Littoral	12 393	11 948	42 500	40 560	41 955	43 317	41 189	51 000	42 945	51 106	48 512	43 739	183 857	197 340
Mono	8 746	8 670	34 406	33 250	42 464	39 892	45 409	42 147	43 659	37 320	29 914	25 959	101 038	131 313
Ouémé	21 412	20 574	82 062	77 084	85 790	81 754	85 180	86 788	78 632	77 457	65 683	62 277	244 029	284 294
Plateau	11 443	11 082	46 978	44 890	54 352	51 854	54 390	52 779	46 783	43 633	34 423	34 427	131 263	162 964
Zou	16 427	15 821	62 485	60 938	72 076	70 655	77 307	76 015	68 018	64 115	45 992	45 642	172 455	221 040
Bénin	191 326	184 324	785 727	751 555	872 203	841 692	850 411	832 374	775 682	748 098	596 152	560 632	2 107 352	2 438 401

Source : SGSI/DPP/MS, 2021

Tableau 13: Evolution des indicateurs de fécondité et de mortalité

Indicateurs	EDSB-1, 1996	EDSB-2, 2001	RGPH3, 2002	EDS-3, 2006	EDS-4, 2011	RGPH4 2013	EDSB-5 2017-2018
Taux de mortalité infantile ‰	93,9	89,1	90,0	67,0	42,0	68,1	55,0
Taux de mortalité maternelle*	498,0	nd	474,4	397,0	nd	335,5	391,0
Espérance de vie à la naissance	nd	nd	59,2	nd	nd	63,8	nd
Indice synthétique de fécondité	6,0	5,6	5,5	5,7	4,9	4,8	5,7

Source : INSAE * décès pour 100.000 Naissances vivantes, nd : non disponible

Tableau 14: Evolution du quotient de mortalité infantile et juvénile

Référence	Mortalité infantile (‰)	Mortalité juvénile (‰)	Mortalité infanto juvénile (‰)
EFB, 1982	123,0	137,0	243,1
RGPH2, 1992	98,6	76,0	167,1
EDSB, 1996	93,9	80,0	166,4
EDSB, 2001	89,1	77,8	160,0
RGPH, 2002	90,0	63,7	146,4
EDSB, 2006	67,0	62,0	125,0
EDSB, 2011	42,0	30,0	70,0
RGPH, 2013	68,1	41,0	106,3
EDSB, 2017-2018	55,0	44,0	96,0

Source : INStaD

2.2. Données socio-économiques

Tableau 15: Evolution des principaux indicateurs socio-économiques de 2009 à 2021

Année	Produit Intérieur Brut en milliards de F CFA		Taux croissance économique (en %)	PIB par tête (1000 FCFA/h)	Déflateur du PIB en %	IDH
	Prix courant (SCN93)	Prix constant (SCN93)				
Comptes nationaux (base 100=2007, SCN93)						
2009	3351,2	3070,6	2,3	361,3	109,1	0,488
2010	3452,2	3135,6	2,1	357,2	110,1	0,494
2011	3687,2	3228,5	3,0	356,1	114,2	0,500
2012	4162,1	3383,8	4,8	361,3	123,0	0,510
2013	4523,8	3627,2	7,2	375,0	124,7	0,522
2014	4799,5	3857,8	6,4	386,2	124,4	0,527
Comptes nationaux (base 100=2015, SCN2008)						
2015	6732,8	6732,8	1,8	652,7	100,7	0,532

Année	Produit Intérieur Brut en milliards de F CFA		Taux croissance économique (en %)	PIB par tête (1000 FCFA/h)	Déflateur du PIB en %	IDH
	Prix courant (SCN93)	Prix constant (SCN93)				
2016	7005,2	6957,7	3,3	627,0	100,3	0,533
2017	7375,3	7352,3	5,7	654,6	101,0	0,536
2018	7922,0	7844,7	6,7	678,9	100,7	0,541
2019	8432,2	8383,3	6,9	707,0	100,6	0,545
2020	9008,8	8705,9	3,8	714,0	103,5	nd

Source : INStaD

II. ORGANISATION DU SYSTEME DE SANTE AU BENIN

Le système national de santé a une structure pyramidale calquée sur le découpage territorial et comprend trois différents niveaux.

Tableau 16: Système national de santé au Bénin en 2021

Niveaux	Structures	Institutions hospitalières et socio-sanitaires	Spécialités/Activités
CENTRAL ou NATIONAL	Ministère de la Santé	<ul style="list-style-type: none"> Centre National Hospitalier et Universitaire (CNHU-HKM) SAMU Centre Hospitalier Universitaire de la Mère et de l'Enfant Lagune (CHU-MEL) Centre National de Pneumo-Phtisiologie Centre National de Psychiatrie Hôpital d'Instruction des Armées (HIA) Centre de prise en charge médicale intégrée du Nourrisson et de la femme enceinte atteints de Drépanocytose Agence Nationale de Soins de Santé Primaires (ANSSP) Agence Nationale de Contrôle de Qualité des Produits de Santé et de l'Eau Agence Béninoise de la Régulation Pharmaceutique (ABRP) Agences des Infrastructures Sanitaires des Equipements et de la Maintenance (AISEM) Agence d'Aides Médicales et d'Urgence Agence Nationale de la Transfusion Sanguine (ANTS) Agence Nationale Contrôle de Qualité des produits de santé et de l'eau (ANCQ) Conseil National des Soins de Santé Primaires Conseil National de la Médecine Hospitalière Comité National d'Ethique pour la Recherche en Santé Ordres des professionnels de la Santé Société Béninoise pour l'Approvisionnement en Produits de Santé 	<ul style="list-style-type: none"> Médecine Pédiatrie Chirurgie Gynéco-obstétrique Radiologie Laboratoire O.R.L Ophtalmologie Cardiologie Dermatologie Urologie Banque de Sang Psychiatrie Autres spécialités
INTERMEDIAIRE ou DEPARTEMENTAL	Direction Départementale de la Santé	<ul style="list-style-type: none"> Centre Hospitalier Universitaire Départemental (CHUD) Centre Hospitalier Départemental (CHD) Centre d'Information, de Prospective, d'Ecoute et de Conseil (CIPEC) Centre de Traitement Anti-Lèpre (CTAL) Centre de Traitement de l'Ulcère de Buruli d'Allada et de Pobè Centre de Pneumo-Phtisiologie d'Akron Antenne Départementale de Transfusion Sanguine 	<ul style="list-style-type: none"> Médecine Pédiatrie Chirurgie Gynéco-obstétrique O.R.L Ophtalmologie Radiologie Laboratoire Autres spécialités Banque de sang

Niveaux	Structures	Institutions hospitalières et socio-sanitaires	Spécialités/Activités
PERIPHERIQUE	Zone Sanitaire (Bureau de Zone)	<ul style="list-style-type: none"> Hôpital de Zone (HZ) Centre Hospitalier Universitaire de Zone (CHUZ) Centre de Santé (CS) Site de prise en charge du VIH/SIDA Formation sanitaire privée/confessionnelle Centre de Dépistage et de Traitement de la Tuberculose (CDT) Centre de dépistage de la lèpre et de l'ulcère de Buruli Centre de Dépistage Volontaire de VIH (CDV) 	<ul style="list-style-type: none"> Médecine générale Chirurgie d'urgence Gynéco-obstétrique Soins curatifs Accouchements Radiologie Laboratoire Vaccination IEC/CCC Pharmacie ou dépôt pharmaceutique Loisirs Alphabétisation Activités à base communautaire

Source : SGSI/DPP/MS, 2021

En plus des structures publiques, le système sanitaire béninois regorge de praticiens en clientèle privée de soins et d'acteurs de la médecine traditionnelle.

II.1. NIVEAU CENTRAL

Le Ministère de la Santé, conformément au Décret 2021-571 du 03 novembre 2021, a pour mission la conception et le suivi-évaluation de la politique de l'Etat en matière de santé. La politique de l'Etat vise à garantir l'égal accès à la santé à tous sans distinction de sexe, de race, de religion, d'opinion et d'origine sociale par la promotion de conditions de vie favorables à la santé, l'amélioration de l'état de santé de la population, la réduction des inégalités sociales et territoriales.

A ce titre, il est chargé:

- d'élaborer la politique sanitaire nationale;
- de définir la stratégie sanitaire nationale et de veiller à son application
- de coordonner les interventions des structures opérationnelles de mise en œuvre de la politique et des stratégies
- de veiller à la disponibilité des soins de qualité pour les populations en relation avec l'Autorité de Régulation du secteur de la Santé
- de conduire les réformes dans le secteur
- d'assurer le suivi-évaluation de la politique et des stratégies du secteur
- d'élaborer, d'actualiser et de veiller à l'application des dispositions législatives et réglementaires
- de participer à la mobilisation des ressources pour le financement du secteur de la santé

- de veiller à la viabilité financière des structures sanitaires par la mobilisation et la mutualisation des ressources financières
- de contribuer à la mise en œuvre efficace de la couverture universelle en santé, de promouvoir le partenariat public/privé dans le secteur de la santé
- de produire et gérer l'information sanitaire
- de développer la collaboration avec les autres départements ministériels pour la promotion de la santé
- de promouvoir la participation de la diaspora béninoise dans le secteur de la santé.

Le niveau central comprend :

- le Cabinet du Ministre ;
- les directions centrales et techniques du Ministère ;
- les structures sous tutelles et organismes rattachés.

II.2. NIVEAU INTERMEDIAIRE

Au nombre de 12, les Directions Départementales de la Santé (DDS) représentent le niveau intermédiaire du système de santé. Les DDS sont des structures déconcentrées du Ministère de la Santé. Elles sont placées sous l'autorité du Secrétariat Général du Ministère à qui elles rendent compte de leurs activités. Elles sont chargées de la gestion des plans d'actions sectoriels, de l'assistance technique et de l'appui-conseil aux communes dans le domaine de la Santé, conformément aux lois sur la décentralisation. Dans le département, le Directeur Départemental de la Santé est placé sous l'autorité du Préfet du département. Il participe à la Conférence Administrative Départementale pour la mise en cohérence des interventions de l'Etat dans le département.

II.3. NIVEAU PERIPHERIQUE

Le niveau périphérique constitue la base de la pyramide sanitaire et compte 34 zones sanitaires réparties sur toute l'étendue du territoire national. La zone sanitaire représente l'entité opérationnelle la plus décentralisée du système de santé. Elle est organisée sous forme d'un réseau de services publics de premier contact (Centres de Santé, maternités isolées et dispensaires isolés) et de formations sanitaires privées, le tout appuyé par un hôpital (public ou privé) de première référence (hôpital de zone ou centres hospitaliers universitaires de zone) destiné à desservir une aire qui abrite entre 100.000 et 200.000 habitants. Toujours au niveau de la zone sanitaire, on retrouve le comité de santé qui est l'organe de décisions de la mise en œuvre de toutes les interventions au niveau de la Zone. L'Equipe d'Encadrement de la Zone

Sanitaire est garante de la mise en œuvre de la politique, des directives et normes des interventions de santé au niveau périphérique. Elle a pour rôle d'apporter un appui technique au fonctionnement des cellules d'appui à la santé communautaire et des comités locaux de santé. Elle rend compte de ses actions au comité de santé.

La santé communautaire se développe au niveau de chaque commune. Le Relais Communautaire (RC) est une personne non salariée, de sexe masculin ou féminin, volontaire, choisie/désignée par sa communauté selon des critères définis et validés par celle-ci, pour la promotion de la santé au niveau de sa localité. Toutefois, les critères de base tels que le volontariat, la disponibilité et la résidence dans la localité sont pris en compte pour sa sélection. Le RC participe à l'amélioration des conditions socio-sanitaires des populations qui l'ont désigné.

L'unité d'appui à la santé communautaire comprend : le point focal santé de la mairie, le médecin chef, le responsable du développement rural, le responsable du centre de promotion sociale, le chef de la circonscription scolaire de la commune sous la tutelle du Maire. Elle est l'organe d'exécution de toutes les décisions prises par le conseil communal en matière d'interventions communautaires à qui elle est redevable.

Le responsable de l'aire de santé et son équipe sont liés au Chef d'Arrondissement par un contrat de partenariat. Le chef poste accompagné de son équipe est responsabilisé aux fins de superviser, de coacher, de monitorer la performance et de recycler périodiquement les RC de son aire sanitaire.

2^{ème} Partie : RESSOURCES SANITAIRES

I. INFRASTRUCTURES SANITAIRES**Tableau 17:** Ratio d'équipements en lits des hôpitaux par département en 2021

Départements	Population	Nb de lits	Ratio nbre hab/ Lits
Alibori	1 088 923	291	3 742
Atacora	969 719	667	1 454
Atlantique	1 755 192	536	3 275
Borgou	1 524 242	829	1 839
Collines	900 646	216	4 170
Couffo	935 607	272	3 440
Donga	681 789	237	2 877
Littoral	852 361	1 323	644
Mono	624 187	322	1 938
Ouémé	1 353 016	425	3 184
Plateau	781 261	123	6 352
Zou	1 068 985	570	1 875
Bénin	12535929	5811	2157

Source : SGSI/DPP/MS, 202

Tableau 18 : Répartition des infrastructures sanitaires par Zone Sanitaire et par département en 2021

Départements/Zones Sanitaires	Hôpitaux nationaux	CHD/CHUD	HZ/CHUZ/CHU	Autres hôpitaux	Centre de Santé (Disp+Mat)	Dispensaire seul	Maternité seule	FS Confessionnelle	Offices	Dépôt privé
Alibori	0	0	3	1	86	1	0	0	5	4
Banikoara (ZS)	0	0	1	0	32	0	0	0	1	4
Kandi-Gogounou-Ségbana	0	0	1	1	33	1	0	0	2	0
Malanville-Karimama	0	0	1	0	21	0	0	0	2	0
Atacora	0	1	3	1	76	0	0	3	3	0
Kouandé-Kérou-Péhunco	0	0	1	0	33	0	0	2	0	0
Natitingou-Boukombé-Toucountouna	0	1	1	1	20	0	0	1	2	0
Tanguiéta-Matéri-Cobly	0	0	1	0	23	0	0	0	1	0
Atlantique	0	0	3	3	84	6	2	4	57	6
Abomey-Calavi-So-ava	0	0	1	3	23	0	0	4	43	3
Allada-Toffo-Zè	0	0	1	0	35	0	0	0	5	3
Ouidah-Kpomassè-Tori-Bossito	0	0	1	0	26	6	2	0	9	0
Borgou	1	1	4	1	97	1	0	2	18	6
Bembèrèkè-Sinendé	0	0	1	0	21	0	0	0	1	0
N'Dali-Parakou	1	1	1	1	15	1	0	1	16	2
Nikki-kalalé-Pèrèrè	0	0	1	0	45	0	0	1	1	3
Tchaourou (ZS)	0	0	1	0	16	0	0	0	0	1
Collines	0	0	3	0	63	4	44	3	12	17
Dassa-Glazoué	0	0	1	0	19	1	22	0	5	6
Savalou-Bantè	0	0	1	0	23	3	7	0	3	4
Savè-Ouèssè	0	0	1	0	21	0	15	3	4	7
Couffo	0	0	2	1	49	3	8	1	5	0
Aplahoué-Djakotomey-Dogbo	0	0	1	1	23	1	6	1	3	0
Klouékamè-Toviklin- Lalo	0	0	1	0	26	2	2	0	2	0
Donga	0	1	2	0	67	1	0	1	3	3

Départements/Zones Sanitaires	Hôpitaux nationaux	CHD/CHUD	HZ/ CHUZ/CHU	Autres hôpitaux	Centre de Santé (Disp+Mat)	Dispensaire seul	Maternité seule	FS Confessionnelle	Offices	Dépôt privé
Bassila (ZS)	0	0	1	0	24	0	0	0	1	1
Djougou-Copargo-Ouaké	0	1	1	0	43	1	0	1	2	2
Littoral	5	0	2	3	19	1	0	3	100	0
Cotonou 1-Cotonou 4	2	0	0	0	4	0	0	0	33	0
Cotonou 2-Cotonou 3	1	0	1	0	5	0	0	0	25	0
Cotonou 5	0	0	1	2	4	0	0	2	8	0
Cotonou 6	2	0	1	1	6	1	0	1	34	0
Mono	0	1	2	0	47	6	11	0	9	4
Comè-Bopa-Grand popo-Houèyogbé	0	0	1	0	35	0	5	0	7	1
Lokossa-Athiémè	0	1	1	0	12	6	6	0	2	3
Oueme	1	1	1	1	81	1	0	0	49	0
Adjohoun-Bonou-Dangbo	1	0	1	0	31	0	0	0	2	0
Akpro-missérété-Avrankou-Adjarra	0	0	0	0	24	1	0	0	15	0
Porto-Novo-Aguégués-Sèmè-kpodji	0	1	0	1	26	0	0	0	32	0
Plateau	0	0	2	1	58	0	0	0	5	0
Pobè -Adja-ouèrè-Kétou	0	0	1	1	37	0	0	0	3	0
Sakété-Ifangni	0	0	1	0	21	0	0	0	2	0
Zou	0	1	2	1	76	1	4	2	11	5
Zogbodomey-Bohicon-Za-kpota	0	0	0	0	32	0	0	0	7	1
Covè-Ouinhi-Zagnanado	0	0	1	1	14	1	2	1	1	4
Djidja-Abomey-Agbangnizoun	0	1	1	0	30	0	2	1	3	0
Bénin	7	6	30	13	803	25	69	19	277	45

Source : SGSI/DPP/MS, 2021

Tableau 19 : Fonctionnalité des zones sanitaires en 2021

Départements	Zones Sanitaires	Hôpital de Zone		Observations par rapport
		Existence	Fonctionnalité	
Alibori	Malanville-Karimama	Oui	Oui	A réhabiliter
	Kandi-Gogounou-Ségbana	Oui	Oui	Bon
	Banikoara	Oui	Oui	A réhabiliter
	Tanguiéta-Cobly-Matéri	Oui	Oui	Hôpital confessionnel (Bon)
Atacora	Natitingou-Boukombé-Toucountouna	Oui	Oui	Bon
	Kouandé-Ouassa-Péhunco-Kérou	Oui	Oui	Bon
	Allada-Toffo-Zè	Oui	Oui	Bon
Atlantique	Abomey-Calavi-Sô-Ava	Oui	Oui	Bon
	Ouidah-Kpomassè-Tori-Bossito	Oui	Oui	Bon
	Bembèrèkè-Sinendé	Oui	Oui	Hôpital confessionnel
Borgou	Nikki-Kalalé-Pèrèrè	Oui	Oui	Hôpital associatif
	Parakou-N'Dali	Oui	Oui	Hôpital confessionnel
	Tchaourou	Oui	Oui	Hôpital confessionnel
Collines	Dassa-Zoumè-Glazoué	Oui	Oui	Bon
	Savalou-Bantè	Oui	Oui	A réhabiliter
	Savè-Ouèssè	Oui	Oui	En-construction
Couffo	Aplahoué-Djakotomè-Dogbo	Oui	Oui	Bon
	Klouékanmè-Toviklin-Lalo	Oui	Oui	Bon
Donga	Bassila	Oui	Oui	Bon
	Djougou-Copargo-Ouaké	Oui	Oui	Bon
	Cotonou 1 et 4	Non	Non	A construire
Littoral	Cotonou 2 et 3	Oui	Oui	Bon
	Cotonou 5	Oui	Oui	Bon
	Cotonou 6	Oui	Oui	Bon
Mono	Lokossa-Athiémè	Oui	Oui	A construire
	Comè-Bopa-Houéyogbé-Grand-Popo	Oui	Oui	Bon
	Adjohoun-Bonou-Dangbo	Oui	Oui	A construire
Ouémé	Avrankou-Adjarra-Akpro-Missrété	Non	Non	A construire
	Porto-Novo-Aguégués-Sèmè-Podji	Non	Non	A construire
Plateau	Pobè-Kétou-Adja-Ouèrè	Oui	Oui	Chantier en souffrance
	Sakété-Ifangni	Oui	Oui	Bon
Zou	Djidja-Abomey-Agbangnizoun	Oui	Oui	Bon
	Bohicon-Zakpota-Zogbodomey	Non	Non	A construire
	Covè-Ouinhi-Zangnanado	Oui	Oui	Bon

Source : AISEM/MS, 2021

Tableau 20 : Couverture en centres de santé par Zone Sanitaire et par département en 2021

Départements/Zones sanitaires	Arrondissement	Centre de Santé (Disp+Mat)	Disp seul	Maternité seule	Arrond couvert en CS	Couverture en centres de santé (%)
Alibori	41	86	1	0	40	97,6
Banikoara (ZS)	10	32	0	0	10	100,0
Kandi-Gogounou-Ségbana	21	33	1	0	20	95,2
Malanville-Karimama	10	21	0	0	10	100,0
Atacora	47	76	0	0	47	100,0
Kouandé-Kérou-Péhunco	13	33	0	0	13	100,0
Natitingou-Boukombé-	19	20	0	0	19	100,0
Tanguiéta-Matéri-Cobly	15	23	0	0	15	100,0
Atlantique	74	84	6	2	65	87,8
Abomey-Calavi-So-ava	16	23	0	0	14	87,5
Allada-Toffo-Zè	33	35	0	0	29	87,9
Ouidah-Kpomassè-Tori-Bossito	25	26	6	2	22	88,0
Borgou	43	97	1	0	43	100,0
Bembèrèkè-Sinendé	9	21	0	0	9	100,0
N'Dali-Parakou	8	15	1	0	8	100,0
Nikki-kalalé-Pèrèrè	19	45	0	0	19	100,0
Tchaourou (ZS)	7	16	0	0	7	100,0
Collines	60	63	4	44	55	91,7
Dassa-Glazoué	20	19	1	22	18	90,0
Savalou-Bantè	23	23	3	7	21	91,3
Savè-Ouèssè	17	21	0	15	16	94,1
Couffo	50	49	3	8	48	96,0
Aplahoué-Djakotomey-Dogbo	24	23	1	6	22	91,7
Klouékamè-Toviklin- Lalo	26	26	2	2	26	100,0
Donga	26	67	1	0	26	100,0
Bassila (ZS)	4	24	0	0	4	100,0
Djoungou-Copargo-Ouaké	22	43	1	0	22	100,0
Littoral	13	19	1	0	11	84,6
Cotonou 1-Cotonou 4	2	4	0	0	2	100,0
Cotonou 2-Cotonou 3	4	5	0	0	3	75,0
Cotonou 5	4	4	0	0	3	75,0
Cotonou 6	3	6	1	0	3	100,0
Mono	35	47	6	11	35	100,0
Comè-Bopa-Grand popo-Houèyogbé	25	35	0	5	25	100,0
Lokossa-Athiémè	10	12	6	6	10	100,0
Oueme	52	81	1	0	52	100,0
Adjohoun-Bonou-Dangbo	20	31	0	0	20	100,0
Akpro-missérété-Avrankou-Adjarra	18	24	1	0	18	100,0
Porto-Novo-Aguégués-Sèmè-kpodji	14	26	0	0	14	100,0

Départements/Zones sanitaires	Arrondisse ment	Centre de Santé (Disp+Mat)	Disp seul	Maternité seule	Arrond couvert en CS	Couvertur e en centres de santé (%)
Plateau	29	58	0	0	29	100,0
Pobè -Adja-ouèrè-Kétou	17	37	0	0	17	100,0
Sakété-Ifangni	12	21	0	0	12	100,0
Zou	76	76	1	4	70	92,1
Zogbodomey-Bohicon-Za-kpota	29	32	0	0	25	86,2
Covè-Ouinhi-Zagnanado	18	14	1	2	17	94,4
Djidja-Abomey-Agbangnizoun	29	30	0	2	28	96,6
Bénin	546	803	25	69	524	96,0

Source : SGSI/DPP/MS, 2021

Tableau 21: Couverture des formations sanitaires en incinérateurs fonctionnels par Zone Sanitaire et par département en 2021

Départements/Zones Sanitaires	Nombre FS Publiques	FS disposant d'incinérateurs fonctionnels	Proportion (%) de FS disposant d'incinérateurs fonctionnels
Alibori	90	40	47,1
Banikoara (ZS)	33	15	48,4
Kandi-Gogounou-Ségbana	35	13	39,4
Malanville-Karimama	22	12	57,1
Atacora	83	46	54,8
Kouandé-Kérou-Péhunco	34	21	63,6
Natitingou-Boukombé-Toucountouna	25	11	42,3
Tanguiéta-Matéri-Cobly	24	14	56,0
Atlantique	96	54	55,1
Abomey-Calavi-So-ava	25	19	82,6
Allada-Toffo-Zè	36	17	42,5
Ouidah-Kpomassè-Tori-Bossito	35	18	51,4
Borgou	104	84	68,9
Bembèrèkè-Sinendé	22	18	56,3
N'Dali-Parakou	20	14	87,5
Nikki-kalalé-Pèrèrè	45	38	66,7
Tchaourou (ZS)	17	14	82,4
Collines	115	56	50,0
Dassa-Glazoué	44	17	40,5
Savalou-Bantè	34	15	44,1
Savè-Ouèssè	37	24	66,7
Couffo	63	53	82,8
Aplahoué-Djakotomey-Dogbo	32	31	91,2
Klouékamè-Toviklin- Lalo	31	22	73,3
Donga	70	34	52,3
Bassila (ZS)	25	14	58,3
Djoungou-Copargo-Ouaké	45	20	48,8
Littoral	41	9	45,0
Cotonou 1-Cotonou 4	10	2	50,0
Cotonou 2-Cotonou 3	11	3	50,0
Cotonou 5	6	1	25,0
Cotonou 6	14	3	50,0
Mono	68	38	62,3
Comè-Bopa-Grand popo-Houèyogbé	41	22	52,4
Lokossa-Athiémè	27	16	84,2
Oueme	87	26	30,2
Adjohoun-Bonou-Dangbo	33	11	30,6
Akpro-missérété-Avrankou-Adjarra	25	11	45,8
Porto-Novo-Aguégoués-Sèmè-kpodji	29	4	15,4
Plateau	61	13	19,4
Pobè -Adja-ouèrè-Kétou	39	8	20,0
Sakété-Ifangni	22	5	18,5
Zou	85	63	79,7
Zogbodomey-Bohicon-Za-kpota	33	19	61,3
Covè-Ouinhi-Zagnanado	18	14	87,5
Djidja-Abomey-Agbangnizoun	34	30	93,8
Bénin	963	516	54,7

Source : SGSI/DPP/MS, 2021

Tableau 22: Rayon Moyen d'Action Théorique (RMAT) des centres de santé par Zone Sanitaire et par département en 2021

Départements/Zones Sanitaires	CS	Superficie (Km ²)	RMAT ²	RMAT
Alibori	90	26 303	93,1	9,6
Banikoara (ZS)	33	4 383	42,3	6,5
Kandi-Gogounou-Ségbana	35	9 118	83,0	9,1
Malanville-Karimama	22	12 802	185,3	13,6
Atacora	83	20 851	80,0	8,9
Kouandé-Kérou-Péhunco	34	3 736	35,0	5,9
Natitingou-Boukombé-Toucountouna	25	9 215	117,4	10,8
Tanguiéta-Matéri-Cobly	24	7 900	104,8	10,2
Atlantique	96	3 239	10,7	3,3
Abomey-Calavi-So-ava	25	868	11,1	3,3
Allada-Toffo-Zè	36	1 439	12,7	3,6
Ouidah-Kpomassè-Tori-Bossito	35	932	8,5	2,9
Borgou	104	25 856	79,2	8,9
Bembèrèkè-Sinendé	22	5 637	81,6	9,0
N'Dali-Parakou	20	8 774	139,7	11,8
Nikki-kalalé-Pèrèrè	45	4 189	29,6	5,4
Tchaourou (ZS)	17	7 256	135,9	11,7
Collines	115	13931	38,6	6,2
Dassa-Glazoué	44	3475	25,2	5,0
Savalou-Bantè	34	5349	50,1	7,1
Savè-Ouèssè	37	5 107	44,0	6,6
Couffo	63	2174	11,0	3,3
Aplahoué-Djakotomey-Dogbo	32	1 372	13,7	3,7
Klouékamè-Toviklin- Lalo	31	802	8,2	2,9
Donga	70	11 166	50,8	7,1
Bassila (ZS)	25	5 661	72,1	8,5
Djougou-Copargo-Ouaké	45	5 505	39,0	6,2
Littoral	41	79	0,6	0,8
Cotonou 1-Cotonou 4	10	14	0,4	0,7
Cotonou 2-Cotonou 3	11	26	0,8	0,9
Cotonou 5	6	19	1,0	1,0
Cotonou 6	14	20	0,5	0,7
Mono	68	1 587	7,4	2,7
Comè-Bopa-Grand popo-Houèyogbé	41	480	3,7	1,9
Lokossa-Athiémè	27	1 107	13,1	3,6
Oueme	87	1 276	4,7	2,2
Adjohoun-Bonou-Dangbo	33	603	5,8	2,4
Akpro-missérété-Avrankou-Adjarra	25	341	4,3	2,1
Porto-Novo-Aguégués-Sèmè-kpodji	29	332	3,6	1,9
Plateau	61	3 265	17,0	4,1
Pobè -Adja-ouèrè-Kétou	39	2 591	21,2	4,6
Sakété-Ifangni	22	674	9,8	3,1
Zou	85	5 143	19,3	4,4
Zogbodomey-Bohicon-Za-kpota	33	2 570	24,8	5,0
Covè-Ouinhi-Zagnanado	18	1 200	21,2	4,6
Djidja-Abomey-Agbangnizoun	34	1 373	12,9	3,6
Bénin	963	114 870	38,0	6,2

Source : SGSI/DPP/MS, 2021² **Formule du RMAT :** racine carrée de (A/B) où A= superficie (Km²) et B = 22/7 X nombre de CS

II. RESSOURCES HUMAINES

Tableau 23: Principaux ratios du personnel soignant par corps et par département en 2021

Départements	Population	FAP	Médecins			Infirmiers		Sages-femmes			Techniciens de Laboratoire		Techniciens de Radiologie		
			Nb	Nb d'hab/Méd	Méd pour 10000 Hab	Nb	Nb d'hab/Inf	Inf pour 5000 Hab	Nb	Nb FAP/SF	SF pour 5000 FAP	Nb	Hab/TL	Nb	Hab/TR
Alibori	1 088 923	256 298	35	31 112	0,3	228	4 776	1,0	67	3 825	1,3	28	38 890	9	120 991
Atacora	969 719	227 405	51	19 014	0,5	282	3 439	1,5	71	3 203	1,6	44	22 039	9	107 747
Atlantique	1 755 192	460 728	122	14 387	0,7	435	4 035	1,2	206	2 237	2,2	69	25 438	18	97 511
Borgou	1 524 242	363 035	122	12 494	0,8	493	3 092	1,6	140	2 593	1,9	58	26 280	16	95 265
Collines	900 646	225 496	26	34 640	0,3	203	4 437	1,1	61	3 697	1,4	22	40 938	12	75 054
Couffo	935 607	244 807	20	46 780	0,2	134	6 982	0,7	57	4 295	1,2	16	58 475	7	133 658
Donga	681 789	169 474	27	25 251	0,4	188	3 627	1,4	52	3 259	1,5	29	23 510	8	85 224
Littoral	852 361	249 146	268	3 180	3,1	735	1 160	4,3	259	962	5,2	133	6 409	45	18 941
Mono	624 188	158 618	45	13 871	0,7	188	3 320	1,5	75	2 115	2,4	47	13 281	10	62 419
Oueme	1 353 016	356 398	96	14 094	0,7	421	3 214	1,6	220	1 620	3,1	47	28 788	16	84 564
Plateau	781 261	201 674	32	24 414	0,4	152	5 140	1,0	86	2 345	2,1	17	45 957	5	156 252
Zou	1 068 985	273 188	57	18 754	0,5	300	3 563	1,4	91	3 002	1,7	35	30 542	19	56 262
Bénin	12 535 929	3 186 266	901	13 913	0,7	3759	46784	1,5	1385	2 301	2,2	545	23 002	174	72 046

Source : SGSI/DPP/MS, 2021

Tableau 24 : Principaux ratios du personnel soignant par corps et par département pour 10000 habitants en 2021

Départements	Population	FAP	Médecins		Infirmiers		Sages-femmes		Techniciens de Laboratoire		Techniciens de Radiologie		Ratio (Méd+ Inf+ SFE) pour 10000 Habts
			Nb	Méd pour 10000 Hab	Nb	Inf pour 10000 Hab	Nb	SF pour 10000 FAP	Nb	TL pour 10000 Hab	Nb	TR pour 10000 Hab	
Alibori	1 088 923	256 298	35	0,3	228	2,1	67	0,6	28	0,3	9	0,1	3,0
Atacora	969 719	227 405	51	0,5	282	2,9	71	0,7	44	0,5	9	0,1	4,2
Atlantique	1 755 192	460 728	122	0,7	435	2,5	206	1,2	69	0,4	18	0,1	4,3
Borgou	1 524 242	363 035	122	0,8	493	3,2	140	0,9	58	0,4	16	0,1	5,0
Collines	900 646	225 496	26	0,3	203	2,3	61	0,7	22	0,2	12	0,1	3,2
Couffo	935 607	244 807	20	0,2	134	1,4	57	0,6	16	0,2	7	0,1	2,3
Donga	681 789	169 474	27	0,4	188	2,8	52	0,8	29	0,4	8	0,1	3,9
Littoral	852 361	249 146	268	3,1	735	8,6	259	3,0	133	1,6	45	0,5	14,8
Mono	624 188	158 618	45	0,7	188	3,0	75	1,2	47	0,8	10	0,2	4,9
Oueme	1 353 016	356 398	96	0,7	421	3,1	220	1,6	47	0,3	16	0,1	5,4
Plateau	781 261	201 674	32	0,4	152	1,9	86	1,1	17	0,2	5	0,1	3,5
Zou	1 068 985	273 188	57	0,5	300	2,8	91	0,9	35	0,3	19	0,2	4,2
Bénin	12 535 929	3 186 266	901	0,7	3759	3,0	1385	1,1	545	0,4	174	0,1	4,8

Source : SGSI/DPP/MS, 2021

Tableau 25 : Principaux ratios du personnel soignant par corps et par zone sanitaire en 2021

Départements/Zones sanitaires	Population	FAP	Médecins		Infirmiers		Sages-femmes		Techniciens de Laboratoire		Techniciens de Radiologie		Ratio (Méd+ Inf+ SFE) pour 10000 Habts
			Nb	Méd pour 10000 Hab	Nb	Inf pour 10000 Hab	Nb	SF pour 10000 FAP	Nb	TL pour 10000 Hab	Nb	TR pour 10000 Hab	
Alibori	1 088 923	256 298	35	0,3	228	2,1	67	0,6	28	0,3	9	0,1	3,0
Banikoara (ZS)	309 525	72 681	14	0,5	87	2,8	25	0,8	8	0,3	3	0,1	4,1
Kandi-Gogounou-Ségbana	484 410	113 091	11	0,2	82	1,7	26	0,5	11	0,2	4	0,1	2,5
Malanville-Karimama	294 988	70 526	10	0,3	59	2,0	16	0,5	9	0,3	2	0,1	2,9
Atacora	969 719	227 405	51	0,5	282	2,9	71	0,7	44	0,5	9	0,1	4,2
Kouandé-Péhunco-Kérou	363 977	83 711	10	0,3	60	1,6	27	0,7	4	0,1	1	0,0	2,7
Natitingou-Boukoumbé-Toucountouna	283 789	69 680	9	0,3	69	2,4	19	0,7	7	0,2	0	0,0	3,4
Tanguiéta-Cobly-Matéri	321 953	74 014	21	0,7	126	3,9	25	0,8	24	0,7	4	0,1	5,3
CHD Atacora	-	-	11	-	27	-	0	-	9	-	4	-	-
Atlantique	1 755 192	460 728	122	0,7	435	2,5	206	1,2	69	0,4	18	0,1	4,3
Abomey-Calavi-So-ava	972 735	260 824	69	0,7	256	2,6	124	1,3	44	0,5	10	0,1	4,6
Allada-Toffo-Zè	421 793	107 398	23	0,5	91	2,2	43	1,0	10	0,2	5	0,1	3,7
Ouidah-Kpomassè-Tori-Bossito	360 664	92 506	30	0,8	88	2,4	39	1,1	15	0,4	3	0,1	4,4
Borgou	1 524 242	363 035	122	0,8	493	3,2	140	0,9	58	0,4	16	0,1	5,0
Bembèrèkè-Sinendé	279 840	65 134	6	0,2	43	1,5	25	0,9	9	0,3	0	0,0	2,6
N'Dali-Parakou	500 991	112 020	26	0,5	145	2,9	34	0,7	17	0,3	7	0,1	4,1
Nikki-Kalalé-Pèrèrè	463 307	119 434	15	0,3	122	2,6	37	0,8	14	0,3	1	0,0	3,8
Tchaourou (ZS)	280 104	66 447	4	0,1	42	1,5	16	0,6	2	0,1	0	0,0	2,2
CHUD-Borgou	-	-	71	-	141	-	28	-	16	-	8	-	-
Collines	900 646	225 496	26	0,3	203	2,3	61	0,7	22	0,2	12	0,1	3,2
Dassa-Glazoué	296 944	74 515	9	0,3	79	2,7	18	0,6	8	0,3	2	0,1	3,6
Savalou-Bantè	315 996	78 608	6	0,2	69	2,2	15	0,5	7	0,2	5	0,2	2,8
Savè-Ouèssè	287 706	72 373	11	0,4	55	1,9	28	1,0	7	0,2	5	0,2	3,3
Couffo	935 607	244 807	20	0,2	134	1,4	57	0,6	16	0,2	7	0,1	2,3
Aplahoué-Djakotomey-Dogbo	512 404	135 545	10	0,2	63	1,2	34	0,7	8	0,2	3	0,1	2,1

Départements/Zones sanitaires	Population	FAP	Médecins		Infirmiers		Sages-femmes		Techniciens de Laboratoire		Techniciens de Radiologie		Ratio (Méd+ Inf+ SFE) pour 10000 Habts
			Nb	Méd pour 10000 Hab	Nb	Inf pour 10000 Hab	Nb	SF pour 10000 FAP	Nb	TL pour 10000 Hab	Nb	TR pour 10000 Hab	
Klouékamè-Toviklin- Lalo	423 203	109 262	10	0,2	71	1,7	23	0,5	8	0,2	4	0,1	2,5
Donga	681 789	169 474	27	0,4	188	2,8	52	0,8	29	0,4	8	0,1	3,9
Bassila (ZS)	163 302	41 354	4	0,2	45	2,8	13	0,8	5	0,3	2	0,1	3,8
Djougou-Ouaké-Copargo	518 487	128 120	15	0,3	117	2,3	39	0,8	15	0,3	4	0,1	3,3
CHD Donga	-	-	8	-	26	-	0	-	9	-	2	-	-
Littoral	852 361	249 146	268	3,1	735	8,6	259	3,0	133	1,6	45	0,5	14,8
Cotonou 1-Cotonou 4	119 724	34 996	3	0,3	28	2,3	16	1,3	5	0,4	0	0,0	3,9
Cotonou 2-Cotonou 3	283 669	82 917	29	1,0	98	3,5	53	1,9	15	0,5	9	0,3	6,3
Cotonou 5	196 296	57 377	34	1,7	76	3,9	40	2,0	23	1,2	2	0,1	7,6
Cotonou 6	252 672	73 856	2	0,1	31	1,2	20	0,8	3	0,1	0	0,0	2,1
CNHU-HKM	-	-	122	-	320	-	44	-	66	-	24	-	-
CHU-MEL	-	-	69	-	176	-	84	-	18	-	9	-	-
CNHU-P Jacquot	-	-	4	-	2	-	0	-	1	-	0	-	-
CNHU-PPC Lazaret	-	-	5	-	4	-	2	-	2	-	1	-	-
Mono	624 188	158 618	45	0,7	188	3,0	75	1,2	47	0,8	10	0,2	4,9
Comè-Grand popo-Houèyogbé-Bopa	421 528	106 414	12	0,3	98	2,3	38	0,9	11	0,3	0	0,0	3,5
Lokossa-Athiémè	202 660	52 204	4	0,2	40	2,0	20	1,0	24	1,2	4	0,2	3,2
CHD Mono	-	-	29	-	50	-	17	-	12	-	6	-	-
Oueme	1 353 016	356 398	96	0,7	421	3,1	220	1,6	47	0,3	16	0,1	5,4
Adjohoun-Bonou-Dangbo	271 267	68 551	7	0,3	76	2,8	50	1,8	9	0,3	1	0,0	4,9
Akpro-missérété-Avrankou-Adjarra	414 454	108 319	4	0,1	77	1,9	51	1,2	2	0,0	1	0,0	3,2
Porto-Novo-Sèmè-kpodji-Aguégus	667 295	179 528	13	0,2	111	1,7	76	1,1	11	0,2	6	0,1	3,0
CHUD-OP	-	-	72	-	157	-	43	-	25	-	8	-	-
Plateau	781 261	201 674	32	0,4	152	1,9	86	1,1	17	0,2	5	0,1	3,5
Pobè-Kétou-Adja-ouèrè	498 743	127 231	21	0,4	94	1,9	53	1,1	10	0,2	2	0,0	3,4
Sakété-Ifangni	282 518	74 443	11	0,4	58	2,1	33	1,2	7	0,2	3	0,1	3,6
Zou	1 068 985	273 188	57	0,5	300	2,8	91	0,9	35	0,3	19	0,2	4,2

Départements/Zones sanitaires	Population	FAP	Médecins		Infirmiers		Sages-femmes		Techniciens de Laboratoire		Techniciens de Radiologie		Ratio (Méd+ Inf+ SFE) pour 10000 Habts
			Nb	Méd pour 10000 Hab	Nb	Inf pour 10000 Hab	Nb	SF pour 10000 FAP	Nb	TL pour 10000 Hab	Nb	TR pour 10000 Hab	
Bohicon-Za-kpota-Zogbodomey	499 023	128 958	4	0,1	70	1,4	21	0,4	5	0,1	0	0,0	1,9
Covè-Zagnanado-Ouinhi	207 990	52 797	10	0,5	42	2,0	21	1,0	9	0,4	3	0,1	3,5
Djidja-Abomey-Agbangnizoun	361 972	91 433	9	0,2	86	2,4	27	0,7	6	0,2	3	0,1	3,4
CHD-Zou	-	-	34	-	102	-	22	-	15	-	13	-	-
Bénin	12 535 929	3 186 266	901	0,7	3759	3,0	1385	1,1	545	0,4	174	0,1	4,8

Source : INSAE, SGSI/DPP/MS, 2021

Tableau 26: Personnel médical par département en 2021

Départements/Zones sanitaires	Généralistes	Pédiatres	Gynécologues	Chirurgiens	Radiologues	ORL	Cardiologues	Dermatologues	Anesthésieréanimateur	Biologistes	Internistes	Autres spécialistes	TOTAL
Alibori	28	2	3	2	0	0	0	0	0	0	0	0	35
Banikoara (ZS)	11	1	1	1	0	0	0	0	0	0	0	0	14
Kandi-Gogounou-Ségbana	7	1	2	1	0	0	0	0	0	0	0	0	11
Malanville-Karimama	10	0	0	0	0	0	0	0	0	0	0	0	10
Atacora	31	1	5	5	0	1	3	0	0	0	1	4	51
Kouandé-Péhunco-Kérou	9	0	1	0	0	0	0	0	0	0	0	0	10
Natitingou-Boukoumbé-Toucountouna	5	1	3	0	0	0	0	0	0	0	0	0	9
Tanguiéta-Cobly-Matéri	12	0	1	3	0	1	2	0	0	0	0	2	21
CHD Atacora	5	0	0	2	0	0	1	0	0	0	1	2	11
Atlantique	53	9	19	13	3	1	4	1	2	0	1	16	122
Abomey-Calavi-So-ava	35	6	7	5	1	1	2	0	2	0	1	9	69
Allada-Toffo-Zè	9	1	5	2	1	0	1	0	0	0	0	4	23
Ouidah-Kpomassè-Tori-Bossito	9	2	7	6	1	0	1	1	0	0	0	3	30

Départements/Zones sanitaires	Généralistes	Pédiatres	Gynécologues	Chirurgiens	Radiologues	ORL	Cardiologues	Dermatologues	Anesthésieréanimateur	Biologistes	Internistes	Autres spécialistes	TOTAL
Borgou	43	5	12	9	2	2	2	3	4	1	4	35	122
Bembèrèkè-Sinendé	6	0	0	0	0	0	0	0	0	0	0	0	6
N'Dali-Parakou	14	0	5	3	1	0	0	0	1	0	1	1	26
Nikki-Kalalé-Pèrèrè	12	1	1	1	0	0	0	0	0	0	0	0	15
Tchaourou (ZS)	4	0	0	0	0	0	0	0	0	0	0	0	4
CHUD-Borgou	7	4	6	5	1	2	2	3	3	1	3	34	71
Collines	15	2	3	3	0	1	0	0	0	1	0	1	26
Dassa-Glazoué	5	1	1	1	0	0	0	0	0	1	0	0	9
Savalou-Bantè	3	1	1	1	0	0	0	0	0	0	0	0	6
Savè-Ouèssè	7	0	1	1	0	1	0	0	0	0	0	1	11
Couffo	16	0	2	2	0	0	0	0	0	0	0	0	20
Aplahoué-Djakotomey-Dogbo	8	0	1	1	0	0	0	0	0	0	0	0	10
Klouékamè-Toviklin- Lalo	8	0	1	1	0	0	0	0	0	0	0	0	10
Donga	16	0	4	3	0	0	2	0	0	1	0	1	27
Bassila (ZS)	3	0	1	0	0	0	0	0	0	0	0	0	4
Djoungou-Ouaké-Copargo	9	0	3	1	0	0	2	0	0	0	0	0	15
CHD Donga	4	0	0	2	0	0	0	0	0	1	0	1	8
Littoral	53	20	30	36	4	11	11	5	12	6	2	78	268
Cotonou 1-Cotonou 4	3	0	0	0	0	0	0	0	0	0	0	0	3
Cotonou 2-Cotonou 3	3	3	9	2	0	3	0	0	1	0	0	8	29
Cotonou 5	18	1	1	4	1	1	4	1	1	0	0	2	34
Cotonou 6	2	0	0	0	0	0	0	0	0	0	0	0	2
CNHU-HKM	15	8	8	27	2	6	4	4	6	4	2	36	122
CHU-MEL	8	8	12	3	1	1	3	0	4	2	0	27	69
CNHU-P Jacquot	1	0	0	0	0	0	0	0	0	0	0	3	4
CNHU-PPC Lazaret	3	0	0	0	0	0	0	0	0	0	0	2	5
Mono	24	1	6	5	1	1	3	1	2	0	0	1	45
Comè-Grand popo-Houèyogbé-Bopa	10	0	1	1	0	0	0	0	0	0	0	0	12
Lokossa-Athiémè	3	0	0	0	0	0	0	0	0	0	0	1	4

Départements/Zones sanitaires	Généralistes	Pédiatres	Gynécologues	Chirurgiens	Radiologues	ORL	Cardiologues	Dermatologues	Anesthésiste-réanimateur	Biologistes	Internistes	Autres spécialistes	TOTAL
CHD Mono	11	1	5	4	1	1	3	1	2	0	0	0	29
Oueme	42	7	11	9	1	2	2	2	2	2	2	14	96
Adjohoun-Bonou-Dangbo	4	1	2	0	0	0	0	0	0	0	0	0	7
Akpro-missérété-Avrankou-Adjarra	4	0	0	0	0	0	0	0	0	0	0	0	4
Porto-Novo-Sèmè-kpodji-Aguégués	10	0	0	0	0	0	0	0	0	0	0	3	13
CHUD-OP	24	6	9	9	1	2	2	2	2	2	2	11	72
Plateau	13	2	8	3	1	0	0	2	1	1	0	1	32
Pobè-Kétou-Adja-ouèrè	7	1	5	2	1	0	0	2	1	1	0	1	21
Sakété-Ifangni	6	1	3	1	0	0	0	0	0	0	0	0	11
Zou	19	2	6	7	0	1	1	1	2	2	2	14	57
Bohicon-Za-kpota-Zogbodomey	3	0	0	0	0	0	0	0	0	0	0	1	4
Covè-Zagnanado-Ouinhi	6	0	1	2	0	0	0	0	0	0	0	1	10
Djidja-Abomey-Agbangnizoun	6	0	1	0	0	0	0	0	0	2	0	0	9
CHD-Zou	4	2	4	5	0	1	1	1	2	0	2	12	34
Bénin	353	51	109	97	12	20	28	15	25	14	12	165	901

Source : SGSI/DPP/MS, 2021

Tableau 27: Personnel médical du secteur public par zone sanitaire et par département en 2021

Départements/Zones sanitaires	Généralistes	Pédiatres	Gynécologues	Chirurgiens	Radiologues	ORL	Cardiologues	Dermatologues	Anesthésiste-réanimateur	Biologistes	Internistes	Autres spécialistes	TOTAL
Alibori	17	2	2	2	0	0	0	0	0	0	0	2	25
Banikoara (ZS)	3	1	1	0	0	0	0	0	0	0	0	0	5
Kandi-Gogounou-Ségbana	10	1	1	1	0	0	0	0	0	0	0	1	14
Malanville-Karimama	4	0	0	1	0	0	0	0	0	0	0	1	6

Départements/Zones sanitaires	Généralistes	Pédiatres	Gynécologues	Chirurgiens	Radiologues	ORL	Cardiologues	Dermatologues	Anesthésiste réanimateur	Biologistes	Internistes	Autres spécialistes	TOTAL
Atacora	21	1	2	2	0	1	0	0	0	0	1	5	33
Kouandé-Péhunco-Kérou	8	0	1	0	0	0	0	0	0	0	0	0	9
Natitingou-Boukoubé-Toucountouna	6	1	1	0	0	0	0	0	0	0	0	2	10
Tanguéta-Cobly-Matéri	4	0	0	2	0	1	0	0	0	0	0	1	8
CHD Atacora	3	0	0	0	0	0	0	0	0	0	1	2	6
Atlantique	41	4	5	4	1	1	1	1	2	3	1	14	78
Abomey-Calavi-So-ava	21	2	3	1	1	1	1	1	2	2	1	8	44
Allada-Toffo-Zè	15	1	1	2	0	0	0	0	0	1	0	4	24
Ouidah-Kpomassè-Tori-Bossito	5	1	1	1	0	0	0	0	0	0	0	2	10
Borgou	30	4	8	6	1	3	2	3	3	1	3	35	99
Bembèrèkè-Sinendé	6	0	1	0	0	0	0	0	0	0	0	0	7
N'Dali-Parakou	3	0	1	0	0	0	0	0	0	0	0	1	5
Nikki-Kalalé-Pèrèrè	9	0	0	0	0	1	0	0	0	0	0	0	10
Tchaourou (ZS)	5	0	0	1	0	0	0	0	0	0	0	0	6
CHUD-Borgou	7	4	6	5	1	2	2	3	3	1	3	34	71
Collines	15	2	2	3	0	1	0	0	0	1	0	5	29
Dassa-Glazoué	5	1	1	1	0	0	0	0	0	1	0	3	12
Savalou-Bantè	3	1	0	1	0	0	0	0	0	0	0	1	6
Savè-Ouèssè	7	0	1	1	0	1	0	0	0	0	0	1	11
Couffo	17	0	2	1	0	0	0	1	0	0	0	4	25
Aplahoué-Djakotomey-Dogbo	8	0	1	0	0	0	0	1	0	0	0	4	14
Klouékamè-Toviklin- Lalo	9	0	1	1	0	0	0	0	0	0	0	0	11
Donga	15	3	3	1	0	0	0	0	0	1	0	1	24
Bassila (ZS)	4	0	2	0	0	0	0	0	0	0	0	0	6

Départements/Zones sanitaires	Généralistes	Pédiatres	Gynécologues	Chirurgiens	Radiologues	ORL	Cardiologues	Dermatologues	Anesthésiste réanimateur	Biologistes	Internistes	Autres spécialistes	TOTAL
Djougou-Ouaké-Copargo	7	3	1	1	0	0	0	0	0	0	0	0	12
CHD Donga	4	0	0	0	0	0	0	0	0	1	0	1	6
Littoral	60	16	14	27	2	7	6	4	7	5	2	72	222
Cotonou 1-Cotonou 4	3	0	0	0	0	0	0	0	0	0	0	0	3
Cotonou 2-Cotonou 3	18	2	5	0	0	1	1	0	1	0	0	2	30
Cotonou 5	6	0	0	0	0	0	0	0	0	0	0	2	8
Cotonou 6	6	0	0	0	0	0	0	0	0	0	0	0	6
CNHU-HKM	15	8	8	27	2	6	4	4	6	4	2	36	122
CHU-MEL	8	6	1	0	0	0	1	0	0	1	0	27	44
CNHU-P Jacquot	1	0	0	0	0	0	0	0	0	0	0	3	4
CNHU-PPC Lazaret	3	0	0	0	0	0	0	0	0	0	0	2	5
Mono	28	2	4	2	0	0	3	1	1	0	0	2	43
Comè-Grand popo-Houèyogbé-Bopa	13	1	2	0	0	0	0	0	0	0	0	0	16
Lokossa-Athiémè	4	0	0	0	0	0	0	0	0	0	0	0	4
CHD Mono	11	1	2	2	0	0	3	1	1	0	0	2	23
Oueme	31	0	6	2	0	0	0	0	1	1	0	14	55
Adjohoun-Bonou-Dangbo	3	0	1	0	0	0	0	0	0	0	0	1	5
Akpro-missérété-Avrankou-Adjarra	4	0	0	0	0	0	0	0	0	0	0	1	5
Porto-Novo-Sèmè-kpodji-Aguégués	12	0	0	0	0	0	0	0	0	0	0	1	13
CHUD-OP	12	0	5	2	0	0	0	0	1	1	0	11	32
Plateau	11	1	4	0	0	0	0	0	0	0	0	3	19
Pobè-Kétou-Adja-ouèrè	7	1	2	0	0	0	0	0	0	0	0	2	12
Sakété-Ifangni	4	0	2	0	0	0	0	0	0	0	0	1	7

Départements/Zones sanitaires	Généralistes	Pédiatres	Gynécologues	Chirurgiens	Radiologues	ORL	Cardiologues	Dermatologues	Anesthésiste réanimateur	Biologistes	Internistes	Autres spécialistes	TOTAL
Zou	18	2	4	5	0	1	1	0	1	0	1	15	48
Bohicon-Za-kpota-Zogbodomey	5	0	0	0	0	0	0	0	0	0	0	1	6
Covè-Zagnanado-Ouinhi	7	0	0	0	0	0	0	0	0	0	0	1	8
Djidja-Abomey-Agbangnizoun	4	0	1	0	0	0	0	0	0	0	0	1	6
CHD-Zou	2	2	3	5	0	1	1	0	1	0	1	12	28
Bénin	304	37	56	55	4	14	13	10	15	12	8	172	700

Source SGSI/DPP/MS, 2021

Tableau 28 : Personnel paramédical par Zone Sanitaire et par département en 2021

Départements/Zones sanitaires	Infirmiers	Sage-femmes	Techniciens de Laboratoire	Techniciens de Radiologie
Alibori	228	67	28	9
Banikoara (ZS)	87	25	8	3
Kandi-Gogounou-Ségbana	82	26	11	4
Malanville-Karimama	59	16	9	2
Atacora	282	71	44	9
Kouandé-Péhunco-Kérou	60	27	4	1
Natitingou-Boukoubé-Toucountouna	69	19	7	0
Tanguiéta-Cobly-Matéri	126	25	24	4
CHD Atacora	27	0	9	4
Atlantique	435	206	69	18
Abomey-Calavi-So-ava	256	124	44	10
Allada-Toffo-Zè	91	43	10	5
Ouidah-Kpomassè-Tori-Bossito	88	39	15	3
Borgou	493	140	58	16
Bembèrèkè-Sinendé	43	25	9	0
N'Dali-Parakou	145	34	17	7
Nikki-Kalalé-Pèrèrè	122	37	14	1
Tchaourou (ZS)	42	16	2	0
CHUD-Borgou	141	28	16	8
Collines	203	61	22	12
Dassa-Glazoué	79	18	8	2
Savalou-Bantè	69	15	7	5
Savè-Ouèssè	55	28	7	5
Couffo	134	57	16	7
Aplahoué-Djakotomey-Dogbo	63	34	8	3
Klouékamè-Toviklin- Lalo	71	23	8	4
Donga	188	52	29	8
Bassila (ZS)	45	13	5	2
Djougou-Ouaké-Copargo	117	39	15	4
CHD Donga	26	0	9	2
Littoral	735	259	133	45
Cotonou 1-Cotonou 4	28	16	5	0
Cotonou 2-Cotonou 3	98	53	15	9
Cotonou 5	76	40	23	2
Cotonou 6	31	20	3	0
CNHU-HKM	320	44	66	24
CHU-MEL	176	84	18	9
CNHU-P Jacquot	2	0	1	0
CNHU-PPC Lazaret	4	2	2	1
Mono	188	75	47	10
Comè-Grand popo-Houèyogbé-Bopa	98	38	11	0
Lokossa-Athiémè	40	20	24	4
CHD Mono	50	17	12	6
Oueme	421	220	47	16
Adjohoun-Bonou-Dangbo	76	50	9	1
Akpro-missérété-Avrangkou-Adjarra	77	51	2	1
Porto-Novo-Sèmè-kpodji-Aguégués	111	76	11	6

Départements/Zones sanitaires	Infirmiers	Sage-femmes	Techniciens de Laboratoire	Techniciens de Radiologie
CHUD-OP	157	43	25	8
Plateau	152	86	17	5
Pobè-Kétou-Adja-ouère	94	53	10	2
Sakété-Ifangni	58	33	7	3
Zou	300	91	35	19
Bohicon-Za-kpota-Zogbodomey	70	21	5	0
Covè-Zagnanado-Ouinhi	42	21	9	3
Djidja-Abomey-Agbangnizoun	86	27	6	3
CHD-Zou	102	22	15	13
Bénin	3759	1385	545	174

Source : SGSI/DPP/MS, 2021

Tableau 29 : Personnel paramédical du secteur public par zone sanitaire et par département en 2021

Départements/Zones sanitaires	Médecins	Infirmiers	Sages-femmes	Techniciens de Laboratoire	Techniciens de Radiologie
Alibori	25	177	41	12	4
Banikoara (ZS)	5	34	8	1	1
Kandi-Gogounou-Ségbana	14	95	22	6	2
Malanville-Karimama	6	48	11	5	1
Atacora	33	194	56	17	8
Kouandé-Péhunco-Kérou	9	55	19	3	1
Natitingou-Boukoubé-Toucountouna	10	59	20	9	3
Tanguiéta-Cobly-Matéri	8	53	17	2	1
CHD Atacora	6	27	0	3	3
Atlantique	78	556	204	54	15
Abomey-Calavi-So-ava	44	361	120	29	6
Allada-Toffo-Zè	24	110	46	14	5
Ouidah-Kpomassè-Tori-Bossito	10	85	38	11	4
Borgou	99	401	114	26	8
Bembèrèkè-Sinendé	7	49	15	3	0
N'Dali-Parakou	5	99	35	6	0
Nikki-Kalalé-Pèrèrè	10	82	20	3	0
Tchaourou (ZS)	6	46	16	1	0
CHUD-Borgou	71	125	28	13	8
Collines	29	184	43	16	8
Dassa-Glazoué	12	69	14	4	3
Savalou-Bantè	6	64	11	8	1
Savè-Ouèssè	11	51	18	4	4
Couffo	25	154	54	14	6
Aplahoué-Djakotomey-Dogbo	14	77	31	6	3
Klouékamè-Toviklin- Lalo	11	77	23	8	3
Donga	24	132	38	11	4
Bassila (ZS)	6	46	9	5	1
Djouguou-Ouaké-Copargo	12	81	29	4	1
CHD Donga	6	5	0	2	2
Littoral	217	697	232	113	40
Cotonou 1-Cotonou 4	3	39	17	4	1

Départements/Zones sanitaires	Médecins	Infirmiers	Sages-femmes	Techniciens de Laboratoire	Techniciens de Radiologie
Cotonou 2-Cotonou 3	30	102	52	21	5
Cotonou 5	6	24	19	1	0
Cotonou 6	6	42	28	6	0
CNHU-HKM	122	320	44	66	24
CHU-MEL	44	164	70	12	9
CNHU-P Jacquot	1	2	0	1	0
CNHU-PPC Lazaret	5	4	2	2	1
Mono	44	93	50	31	24
Comè-Grand popo-Houèyogbé-Bopa	16	16	16	16	16
Lokossa-Athiémè	4	36	17	3	2
CHD Mono	24	41	17	12	6
Oueme	55	412	174	36	6
Adjohoun-Bonou-Dangbo	5	81	25	6	1
Akpro-missérété-Avrankou-Adjarra	5	79	50	2	0
Porto-Novo-Sèmè-kpodji-Aguégus	13	125	66	16	1
CHUD-OP	32	127	33	12	4
Plateau	19	143	83	13	5
Pobè-Kétou-Adja-ouèrè	12	81	53	6	2
Sakété-Ifangni	7	62	30	7	3
Zou	48	298	91	20	6
Bohicon-Za-kpota-Zogbodomey	6	80	26	1	0
Covè-Zagnanado-Ouinhi	8	44	19	6	2
Djidja-Abomey-Agbangnizoun	6	94	24	6	1
CHD-Zou	28	80	22	7	3
Bénin	696	3441	1180	363	134

Source : SGSI/DPP/MS, 2021

Tableau 30 : Nombre de départ par corps à la retraite de 2012 à 2021

Catégorie socio professionnelle	Nombre de départ à la retraite									
	2012	2013	2014	2015	2016	2017	2018	2019	2020	2021
Médecin généraliste	15	2	4	16	2	2	2	3	2	1
Médecin spécialiste	1	25	25	22	16	0	0	5	3	2
Pharmaciens	0	1	0	2	0	0	0	2	2	0
Chirurgiens-dentistes	1	2	1	0	0	0	1	1	2	0
Technicien Assainissement	0	0	0	2	0	3	8	9	8	6
Technicien Labo/Radiologie	16	14	14	26	47	1	3	4	3	3
Technicien et animateur Action sociale	0	1	1	1	1	5	4	1	1	1
Infirmiers Diplômés d'Etat	33	22	14	26	47	1	3	6	5	15
IDE Spécialistes	18	25	21	21	30	0	-	0	3	0
Sages-Femmes	32	31	36	24	35	4	6	12	7	7
SFE Spécialistes	0	0	1	4	5	0	-	0	-	0
Infirmiers brevetés	22	39	14	40	31	14	16	18	18	18
Aides-soignants	10	26	3	31	3	35	42	87	90	94
Inspecteur d'action sanitaire	-	-	-	-	-	1	-	2	-	1
Agents Entretien Service Santé	6	0	1	8	0	28	16	20	24	25
Personnel Administratif	14	12	22	41	11	31	49	61	61	100
Total	168	200	157	264	228	125	150	231	229	273

Source : DAF/MS, 2021

III. RESSOURCES FINANCIERES

III.1. SYNTHESE DES RESSOURCES FINANCIERES

Tableau 31 : Synthèse des ressources financières en FCFA par source en 2021 (en millions de francs CFA)

Rubriques budgétaires	Prévision	Dotation	Engagement	Taux d'engagement (%)
Financement intérieur	68 168,3	72 113,8	67 735,2	93,93
Financement extérieur	23 694	36 003,1	872,3	2,42
Total	91 862,4	108 116,9	68 607,6	63,46

Source : DAF/MS, 2021

III.2. BUDGET NATIONAL

Tableau 32 : Allocation budgétaire au Ministère de la santé (en millions de francs CFA)

Rubriques budgétaires	Prévisions initiales	Dotation actuelle	Engagement
Frais de personnel	24 267	24 267	24 488,6
Achats de biens et services	10 468,9	8 968,7	7 677,6
Transferts et subventions d'exploitation	17 364,6	21 168	22 155,5
BESA	1 067,6	824,4	811,1
Dépense en Capital	38 694	52 888,6	13 474,7
Total Budget Ministère de la Santé	91 862,4	108 116,9	68 607,6

Source : DAF/MS, 2021

Tableau 33 : Allocation budgétaire au secteur de la santé (en millions de francs CFA)

Rubriques budgétaires	Prévisions initiales	Dotation actuelle	Engagement
Allocation au Ministère de la Santé	91 862,4	108 116,9	68 607,6
Evacuations sanitaires et assurance maladie	-	-	-
Hopitaux des armées et de la police et autres dépenses de santé financées sur crédits globaux	100	100	100
Appui à la gestion de la pandémie COVID 19	11 540,4	11 540,4	740,3
Total Budget secteur santé (1)	103 502,76	119 757,26	75 847,91
Budget Général de l'Etat (2)	2 452 192,0	2 985 046,0	
Ratio (1) / (2) en %		4,01	-

Source : DAF/MS, 2021

Tableau 34 : Achat de biens et services pour le fonctionnement du niveau central au titre de l'année 2021 (en millions de francs CFA)

STRUCTURES / RUBRIQUES	Prévision initiale	Dotation actuelle	Engagements	Ordonnancements	Taux (%) Eng	Taux (%) Ord
Inspection Générale du Ministère	150,0	150,0	134,9	134,9	89,9	100
Secrétariat Général du Ministère	346,4	346,4	165,7	121,5	47,6	73 ?3
Direction des Ressources Financières et du Matériel	379,0	323,0	202,5	167,6	62,7	82,8
Direction de la Programmation et de la Prospection	205,5	185,5	88,8	71,3	47,6	80,3
Direction Nationale de la Santé Publique	249,4	229,4	127,3	101,4	55,5	80,0
CABINET	317,7	317,7	180,9	163,7	56,9	90,5
Direction Nationale des Etablissements Hospitaliers	105,0	105,0	39,9	36,6	37,9	91,6
Direction de la et de la Recherche Formation et de la Médecine Traditionnelle	136,0	136,0	69,5	45,5	51,1	65,5
Personne Responsable des Marchés Publics	106,0	106,0	57,7	11,9	54,5	20,7
Cellule de Contrôle des Marchés Publics	62,0	62,0	35,7	11,3	57,6	31,5
Coopération Technique Missions Médicales	45,0	45,0	22,9	19,6	50,8	85,8
Plan d'actions	80,0	80,0	0,0	0,0	0,0	0,0
Electricité, eau, et frais de télécommunication	1 650,9	1 650,9	1 650,9	1 650,9	100,0	100,0
Direction de l'informatique et du pré-archivage	176,0	176,0	132,9	108,3	75,6	81,46
TOTAL a) (Directions centrales et techniques)	4008,9	3912,9	2909,6	2644,5	74,36	90,89

Source : DAF/MS, 2021

Tableau 35 : Délégation de crédits aux départements au titre de l'année 2021 (en millions de francs CFA)

STRUCTURES / RUBRIQUES	Prévision initiale	Dotation actuelle	Engagemen ts	Ordonnance ments	Taux (%) Engagement	Taux (%) Ordonnancement
DDS ATACORA	70,0	70,0	69,9	69,9	99,9	100,0
CHD Atacora	70,0	70,0	69,9	69,9	99,93	100,0
Zone Sanitaire Kouandé-Kérou-Péhunco	55,9	55,9	55,8	55,8	99,9	100,0
Zone Sanitaire Natitingou-Boucoubé-Toucountouna	64,6	64,6	64,6	64,6	99,9	100,0
Zone Sanitaire Tanguiéta-Matéri-Cobly	52,9	52,9	52,9	52,9	100,0	100,0
DDS DONGA	79,8	79,8	79,8	79,8	100,0	100,0
CHD Donga	75,0	75,0	75,0	75,0	100,0	100,0
Zone Sanitaire Bassila	43,9	43,9	43,9	43,9	100,0	100,0
Zone Sanitaire Djougou-Ouaké-Copargo	66,2	66,2	66,1	66,1	99,9	100,0
TOTAL ATACORA/DONGA	313,4	313,4	313,2	313,2	99,9	100,0
DDS ATLANTIQUE	69	69	68,9	68,9	99,9	100,0
Centre de dépistage et de traitement de l'ulcère de buruli d'Allada	50,0	50,0	50,0	50,0	99,9	100,0
Zone Sanitaire Sô-Ava-Abomey-Calavi	34,9	34,9	34,9	32,9	100	94,1
Zone Sanitaire Allada-Toffo-Zè	52,4	52,4	52,3	52,3	99,9	100,0
Zone Sanitaire Ouidah-Kpomassè-Tori-Bossito	57,6	57,6	57,5	57,5	99,9	100,0
TOTAL ATLANTIQUE	263,9	263,9	263,8	263,8	99,9	100

STRUCTURES / RUBRIQUES	Prévision initiale	Dotation actuelle	Engagemen ts	Ordonnance ments	Taux (%) Engagement	Taux (%) Ordonnancement
DDS LITTORAL	92	92	91,9	91,9	99,9	100,0
Zone Sanitaire Cotonou 1 & 4	38,8	38,8	38,7	38,7	99,7	100,0
Zone Sanitaire Cotonou 2 & 3	24,5	24,5	24,5	24,5	99,9	100,0
Zone Sanitaire Cotonou 5	35,5	35,5	35,3	35,3	99,5	100,0
Zone Sanitaire Cotonou 6	24,4	24,4	24,4	24,0	100,0	98,4
TOTAL LITTORAL	215,2	215,2	214,9	214,5	99,9	99,8
DDS BORGOU	70	70	69,8	69,8	99,8	100,0
Zone Sanitaire Bembèrèkè-Sinendé	51,9	51,9	51,8	51,8	99,7	100,0
Zone Sanitaire Nikki-Kalalé-Pèrèrè	64,8	64,7	64,7	63,0	99,9	97,3
Zone Sanitaire N'Dali-Parakou	46,7	46,7	46,7	46,7	100,0	100,0
Zone Sanitaire Tchaourou	43,4	43,4	43,4	43,4	99,9	100,0
TOTAL BORGOU	276,8	276,8	276,5	274,8	99,9	99,4
DDS ALIBORI	70	70	70	70	100	100,0
Zone Sanitaire Malanville-Karimama	47,0	47,0	46,9	46,9	99,6	100,0
Zone Sanitaire Banikoara	50,7	50,7	50,7	50,7	100,0	100,0
Zone Sanitaire Kandi-Gogounou-Ségbana	56,1	56,1	56,1	56,1	100,0	100,0
TOTAL ALIBORI	223,8	223,8	223,7	219,1	99,9	98
DDS MONO	69	69	68,8	68,8	99,7	100,0

STRUCTURES / RUBRIQUES	Prévision initiale	Dotation actuelle	Engagemen ts	Ordonnance ments	Taux (%) Engagement	Taux (%) Ordonnancement
CHD Mono-Couffo	70,0	70,0	70,0	70,0	100,0	100,0
Zone Sanitaire Grand-Popo-Comè-Bopa-Houéyogbé	63,7	63,7	63,6	63,6	99,9	100,0
Zone Sanitaire Lokossa-Athiémé	45,7	45,7	45,7	45,7	99,9	100,0
TOTAL MONO	248,3	248,3	248,1	248,1	99,9	100
DDS COUFFO	69	69	66,2	63,9	96,1	96,4
Zone Sanitaire Klouékanmey-Lalo-Toviklin	53,9	53,9	53,9	49,8	99,9	92,3
Zone Sanitaire Aplahoué-Dogbo-Djakotomey	54,3	54,3	54,3	54,3	100,0	100,0
TOTAL COUFFO	177,3	4177,3	174,5	168	98,4	96,2
DDS OUEME	78	78	78	77	99,9	98,7
Centre de Pneumo Phtisiologie d'Akron	45,0	45,0	45,0	45,0	100,0	100,0
Zone Sanitaire Porto-Novo-Aguégués-Sèmè-Podji	46,1	46,1	46,0	46,0	99,9	100,0
Zone Sanitaire Adjohoun-Dangbo-Bonou	57,2	57,2	57,2	57,2	99,9	100,0
Zone Sanitaire Missérété-Avrankou-Adjarra	37,0	37,0	37,0	37,0	100,0	100,0
TOTAL OUEME	263,2	263,2	263,2	262,2	100	99,6
DDS PLATEAU	69	69	60,1	60	87,1	99,6
Zone Sanitaire Pobè-Kétou-Adja-Ouèrè	61,5	61,5	61,3	61,3	99,6	100,0
Zone Sanitaire Sakété-Ifangni	64,2	64,2	64,1	64,1	99,9	100,0

STRUCTURES / RUBRIQUES	Prévision initiale	Dotation actuelle	Engagemen ts	Ordonnance ments	Taux (%) Engagement	Taux (%) Ordonnancement
TOTAL PLATEAU	194,7	194,7	185,5	185,3	95,3	99,9
DDS ZOU	84	84	80,1	78,7	95,43	98,1
CHD Zou-Collines	145,0	145,0	129,1	101,2	89,1	69,8
Zone Sanitaire Djidja-Abomey-Agbangnizoun	52,1	52,1	52,0	52,0	99,9	100,0
Zone Sanitaire Bohicon-Zakpota-Zogbodomey	41,3	41,3	41,3	41,3	99,9	100,0
Zone Sanitaire Covè-Ouinhi-Zagnanado	50,2	50,2	49,9	49,9	99,3	100,0
TOTAL ZOU	372,6	372,6	352,5	323,1	94,6	91,7
DDS COLLINES	69	69	69	69	100	100,0
Zone Sanitaire Dassa-Zoumè-Glazoué	57,9	57,9	57,9	57,9	100,0	100,0
Zone Sanitaire Ouessè-Savè	54,4	54,4	54,4	54,4	100,0	100,0
Zone Sanitaire Savalou-Bantè	54,0	54,0	54,0	54,0	100,0	100,0
TOTAL COLLINES	235,4	235,4	235,3	235,3	100	100
TOTAL b) (Crédits délégués)	3041,5	3041,5	3008	2964,2	98,9	98,5
TOTAL 1 (a+b)	8175,1	7395,3	6341,2	5907	85,75	93,1

Source : DAF/MS, 2021

Tableau 36 : Charges communes (en millions de francs CFA) de l'année 2021

STRUCTURES / RUBRIQUES	Prévision initiale	Dotation actuelle	Engagements	Ordonnanceme nts	Taux (%) Engagement	Taux (%) Ordonnanceme nt
Entretien et réparation des immeubles et autres infrastructures	200,0	132,0	58,0	20,8	43,9	35,8
Frais de transport à l'extérieur (mission cadres)	76,0	76,0	106,0	106	139,5	100,0
Indemnité de mission à l'extérieur	100,0	100,0	39,2	25,0	39,2	63,8
Indemnité de mission à l'intérieur	110,0	110,0	62,2	55,0	56,6	88,4
Dépenses diverses de fonctionnement	201,4	201,4	157,1	20,4	77,9	12,9
Fonds d'urgence	2 000,0	2 330,0	2 326,6	1 648,9	99,8	70,9
Assistance sanitaire	2 200,0	2 200,0	2018,3	2018,3	91,7	100,0
Fonds social	400,0	400,0	314,5	296,6	78,6	94,3
TOTAL 2 (Charges Communes)	5 287,4	5 549,4	5 081,9	4 191	91,6	82,6

Source : DAF/MS, 2021**Tableau 37** : Dépenses (en millions de francs CFA) de transfert d'exploitation en 2021

STRUCTURES / RUBRIQUES	Prévision initiale	Dotation actuelle	Engagements	Ordonnancements	Taux (%) Engagement	Taux (%) Ord.
Subvention à la Direction Générale du Laboratoire National de Contrôle de Qualité des Médicaments	600,0	500,0	500,0	500,0	100,0	100,0
Subvention au Centre de Sante SEDO VIKON	60,0	60,0	60,0	60,0	100,0	100,0
Subventions à l'HSJDD	100,0	100,0	100,0	100,0	100,0	100,0
Subvention au fonct CNHU	1 725,0	1 725,0	1 725,0	1 725,0	100,0	100,0

STRUCTURES / RUBRIQUES	Prévision initiale	Dotation actuelle	Engagements	Ordonnancements	Taux (%) Engagement	Taux (%) Ord.
Subvention diverses à l'ABRP	800,0	800,0	1274,3	1274,3	159,3	100,0
Subvention au fonct CHD-Ouémé	170,0	170,0	170,0	170	100,0	100,0
Subventions diverses à AISEM	351,9	351,9	501,9	501,9	142,6	100,0
Subvention au fonct CHD-Borgou	215,0	215,0	215,0	215,0	100,0	100,0
Subvention à d'autres catégories de bénéficiaires SAMU	200,0	200,0	200,0	200,0	100,0	100,0
Agence Nationale pour la Vaccination et les Soins de Santé Primaires	2531,0	2531,0	2531,0	2531,0	100,0	100,0
Subvention l'Agence Nationale de Transfusion Sanguine	1020,0	1020,0	1983	1983,9	194,5	100,0
Subvention à d'autres catégories de bénéficiaires au Centre de prise en charge médicale intégrée du nourrisson et de la femme enceinte atteints de la drépanocytose	100,0	100,0	100,0	100,0	100,0	100,0
Subvention l'Hôpital de Zone d'Allada-Toffo-Zè	100,0	100,0	100,0	100,0	100,	100,
Subvention au CHUZ Suru-Léré	100,0	100,0	100,0	100,0	100,0	100,0
Subvention l'Hôpital de Zone d'Abomey-Calavi	100,0	100,0	100,0	100,0	100,0	100,0
Subvention diverse à l'Agence Nationale de Transfusion Sanguine	200,0	200,0	200,0	200,0	100,0	100,0
Subvention diverse au Centre de prise en charge médicale intégrée du nourrisson et de la femme enceinte atteints de la drépanocytose	300,0	300,0	300,0	300,0	100,0	100,0
Subvention diverse à CHU-MEL	245,5	245,5	245,5	245,5	100,0	100,0
Subvention diverse au CNHP Jacquot	110,0	110,0	110,0	110,0	100,0	100,0
Subvention diverse au Centre de Pneumo Phtisiologie de Cotonou	100,0	100,0	100,0	100,00	100,0	100,0
TOTAL 1 (Subvention)	9128,4	9028,4	10615,7	10616,6	117,6	100,0

Source : DAF/MS, 2021

Tableau 38 : Autres transferts courants (en millions de francs CFA) en 2021

STRUCTURES / RUBRIQUES	Prévision initiale	Dotation actuelle	Engagements	Ordonnancements	Taux (%) Engagement	Taux (%) Ord.
Contribution au fonct du Secrétariat Général du Ministère	112,6	112,6	84,3	60,2	74,6	71,4
Autres transferts courants aux administrations publiques DDS Atacora	5	5	5	5	100,0	100,0
Autres transferts courants aux administrations publiques DDS Littoral	5	5	5	5	100,0	100,0
Autres transferts courants aux administrations publiques DDS Mono	5	5	5	5	100,0	100,0
Autres transferts courants aux administrations publiques DDS Atlantique	5	5	5	5	100,0	100,0
Autres transferts courants aux administrations publiques DDS Collines	5	5	5	5	100,0	100,0
Autres transferts courants aux administrations publiques DDS Couffo	5	5	5	5	100,0	100,0
Autres transferts courants aux administrations publiques DDS Zou	5	5	5	5	100,0	100,0
Autres transferts courants aux administrations publiques DDS Donga	5	5	5	5	100,0	100,0
Autres transferts courants aux administrations publiques DDS Borgou	5	5	5	5	100,0	100,0
Autres transferts courants aux administrations publiques DDS Ouémé	5	5	5	5	100,0	100,0
Autres transferts courants aux administrations publiques DDS Plateau	5	5	5	5	100,0	100,0
Autres transferts courants DDS Alibori	5	5	5	5	100	100
FADeC entretiens et réparations des infrastructures	800	800	800	800	100,0	100,0
FADeC santé communautaire	1000	1000	1000	1000	-	-
PRSC-Activités	70,0	70	-	0,0	0,0	-

STRUCTURES / RUBRIQUES	Prévision initiale	Dotation actuelle	Engagements	Ordonnancements	Taux (%) Engagement	Taux (%) Ord.
Fonds d'urgence	2 000,0	2330,0	2326,6	1648,9	99,9	70,9
Assistance sanitaire (Hémodialyse)	2 200,0	2200,0	2018,3	2018,3	91,7	100,0
Fonds social	400	400	314,5	296,6	78,6	94 ,3
Contribution aux dépenses de fonctionnement de la ABRP	800	800	1274,4	1274,	159,3	100,0
Transferts aux DDS et à l'Ordre de Malte	900	900	900	900	100,0	100,0
Prise en charge gratuite du Paludisme chez les enfants de 0 à 5 ans et les femmes enceintes	300	300	185,4	185,4	61,8	100,0
Assistance conseil aux communes DDS Atacora	24	24	24	24	100,0	100,0
Assistance conseil aux communes DDS Donga	8,2	8,2	8,2	8,2	100,0	100,0
Assistance conseil aux communes DDS Borgou	21,7	21,7	21,7	21,7	100,0	100,0
Assistance conseil aux communes DDS Alibori	26	26	24,4	24,4	93,9	100,0
Assistance conseil aux communes DDS Atlantique	20,5	20,4	20,4	20,4	99,4	100,0
Assistance conseil aux communes DDS Littoral	8,5	8,5	8,5	8,5	100,0	100,0
Assistance conseil aux communes DDS Mono	10,3	10,3	10,2	10,2	99,9	100,0
Assistance conseil aux communes DDS Couffo	20,7	20,7	20,7	20,7	100,0	100,0
Assistance conseil aux communes DDS Ouémé	12,1	12,1	11,1	11,1	99,9	100,0
Assistance conseil aux communes DDS Plateau	6,9	6,9	6,7	6,7	97,4	100,0

STRUCTURES / RUBRIQUES	Prévision initiale	Dotation actuelle	Engagements	Ordonnancements	Taux (%) Engagement	Taux (%) Ord.
Assistance conseil aux communes DDS Zou	9,2	9,2	7,7	7,7	84,	100,0
Assistance conseil aux communes DDS Collines	23,3	23,3	15,9	15,9	68,4	100,0
TOTAL 2 (Autres transferts courants)	8 834	9 163,9	9 143	8 422,9	99,77	92,12

Source : DAF/MS, 2021

Tableau 39 : Cheptel acquisition (en millions de francs CFA) en 2021

STRUCTURES / RUBRIQUES	Prévision initiale	Dotation actuelle	Engagements	Ordonnancements	Taux (%) Engagement	Taux (%) Ordonnancement
Acquisition - Grosses réparations - matériels mobiliers	1667,7	824,4	811,1	119,9	98,4	14,8
TOTAL	1667,7	824,4	811,1	119,9	98,4	14,8

Source : DAF/MS, 2021

Tableau 40: Projets sur Financement Intérieur en 2021 (en millions de francs CFA)

Projet/ Programme	Prévision initiale (a)	Dotation actuelle (b)	Engagement (c)	Ordonnancement (d)	Taux Engagement (%) (e=c/b)	Taux Ordonnancement (%) (f=d/c)
Programme de la Promotion de l'Hygiène et de l'Assainissement (PPHA)	100,0	100,0	100,0	100,0	100,0	100,0
Programme d'Appui aux Activités de la Santé de la Reproduction (PAASR)	200,0	200,0	200,0	200,0	100,0	100,0
Programme National de Lutte contre la Lèpre et l'Ulcère de Buruli (PNLLUB)	150,0	150,0	132,3	62,5	88,2	47,2
Programme National de Lutte contre les Maladies Transmissibles (PNLMT)	100,0	100,0	34,4	27,1	34,4	78,8
Programme National de Lutte contre les Maladies Non Transmissibles (PNLMNT)	267,0	267,0	107,3	93,9	40,2	87,5
Programme National de Lutte contre les Hépatites (PNLH)	220,0	220,0	205,3	193,3	93,3	94,1
Programme Santé de Lutte contre le Sida (PSLS)	3000,0	3035,5	2355,1	1951,1	77,6	83,2
Programme National de Lutte contre le Paludisme (PNLP)	500,0	1200,0	1142,3	1112,3	95,2	97,4
Programme National contre la Tuberculose (PNT)	215,0	215,0	140,0	140,0	65,1	100,0
Programme National de Réhabilitation et de Construction des Centres Hospitaliers (PNRCCH)	2800,0	4600,0	2300,0	2300,0	50,0	100,0
Etude du Projet de Construction et équipement d'un Centre Hospitalier Universitaire et d'une unité de radiothérapie	1500,0	1250,0	876,6	822,5	70,1	93,8
Projet d'Equipeement et de Réhabilitation des Formations sanitaires (PERFS)	120,0	120,0	120,0	120,0	100,0	100,0
Projet Santé Population de la Grande Commune de Tchaourou (PSP_GCT)	150,0	150,0	150,0	150,0	100,0	100,0
Projet National des Soins Palliatifs (PNSP)	200,0	200,0	54,3	43,6	27,1	80,4

Projet/ Programme	Prévision initiale (a)	Dotation actuelle (b)	Engagement (c)	Ordonnancement (d)	Taux Engagement (%) (e=c/b)	Taux Ordonnancement (%) (f=d/c)
Programme National de Construction, d'Equipement et de Fonctionnalité des Formations Sanitaires (PNCEFFS)	3110,0	2710,0	2710,0	2710,0	100,0	100,0
Projet de Construction de l'hôpital de zone de Savè (PCHZS)	900,0	900,0	900,0	900,0	100,0	100,0
Programme Elargi de Vaccination (PEV)	0	0	0	0	0,0	0,0
Programme National de Développement des Ressources Humaines du Secteur Santé (PNDRHS)	568,0	568,0	233,9	213,8	41,2	91,4
Programme National de la Pharmacopée et de la Médecine Traditionnelle (PNPMT)	100,0	100,0	40,9	19,5	40,9	47,8
FADEC-investissement	800	800	800	800	100,0	100,0
TOTAL PIP (ressources Intérieures)	15 000	16 885,5	12 602,4	11 959,6	74,3	94,9

Source : DAF/MS, 2021

Tableau 41 : Projets sur Financement Extérieur (en millions de francs CFA) en 2021 du Programme d'Investissements Publics

Projet/ Programme	Prévision initiale	Dotation actuelle	Engagement	Ordonnancement	Taux Engagement	Taux Ordonnancement (%)
	(a)	(b)	(c)	(d)	(%) (e=c/b)	(f=d/c)
Programme d'Appui aux Activités de la Santé de la Reproduction (PAASR)	200	200	37,5	37,5	18,7	100,0
PEV BN	2309,0	2309,0	1783,5	1783,5	77,2	100,0
PEV GAVI	9236,0	9236,0	9236,0	9236,0	100,0	100,0
Total PEV	11545,0	11545,0	11019,5	11019,5	95,4	100,0
Programme National de Lutte contre les Maladies Transmissibles (PNLMT)	603,0	603,0	229,1	229,1	38,0	100,0

Source : DAF/MS, 2021**Tableau 42 : Budget 2021 du Ministère de la Santé par programme budgétaire (en millions de francs CFA)**

Programmes budgétaires	Dotation 2021 (LFR)	Engagement	Ordonnancement	Taux eng (%)	Taux ord (%)
Programme budgétaire 1 : Pilotage et soutien	32 928 545 750	34 199 288 975	9 109 363 391	103,86	26,64
Programme budgétaire 2 : Prévention et sécurité sanitaire	31 343 216 000	11 639 976 096	10 585 172 254	37,14	90,94
Programme budgétaire 3 : Offre et accès aux soins	43 845 169 250	22 768 325 045	21 730 200 195	51,93	95,44

Total général	108 116 931 000	68 607 590 116	41 424 735 840	63,46	60,38
----------------------	------------------------	-----------------------	-----------------------	--------------	--------------

Source : DAF/MS, 2021

III.3. AIDES INTERNATIONALES

Tableau 43 : Prévision (en millions de francs FCFA) des aides internationales par source de financement au secteur santé

Source de financement.	Allocation 2016	Allocation 2016 LFR	Allocation 2017	Allocation 2018	Allocation 2019	Allocation 2020	Allocation 2021	Allocation 2022
AUTRES PAYS	20	20	20	20	580	0	0	0
UNICEF	80	80	80	80	80	80	0	0
UICMR					0	20	20	0
OMS	148	148	148	148	132	4002,401	89	0
JAPON	1000	1000	1684	0	0	0	0	0
FNUAP	200	200	200	200	200	400	150	200
AFD	1400	1400	1500	0	0	0	0	0
BIDC	800	1900	2762	2021	50	12197	2756,54	6000
FONDS KOWEITIEN	579,5	579,5	3082	3706	97,153	477,15	5743,46	6955,4
BID	0	0	0	0	0	5168,288	0	1005,2
ONG	288	288	288	288	288	342	156	150
BELGE	800	800	500	580	0	0	0	0
FONDS MONDIAL	1582	1582	2580	2125	1625,084	2900,22	9680,566	1825,5
FONDS SAHOUDIEN	1000	1000	1586	1554	250	472,85	3500	0
BM	400	400	0	0	0	0	0	0
PMI	900	900	900	900	900	1100	265	0

Source de financement.	Allocation 2016	Allocation 2016 LFR	Allocation 2017	Allocation 2018	Allocation 2019	Allocation 2020	Allocation 2021	Allocation 2022
GAVI	2200	2200	2000	2000,9	1001	1040,78	1333,513	800
RES.EXT	12498	11498	17330	13622,9	5203,24	28200,689	23694,083	16936,1
DONS	10698	8598	12982	10047,9	4826,24	9885,401	11694,083	2175,5
PRETS	1800	2900	4348	3575	377	18315,288	12000	13960,6

Source : DAF/MS, 2021

III.4. Participation et financement communautaire

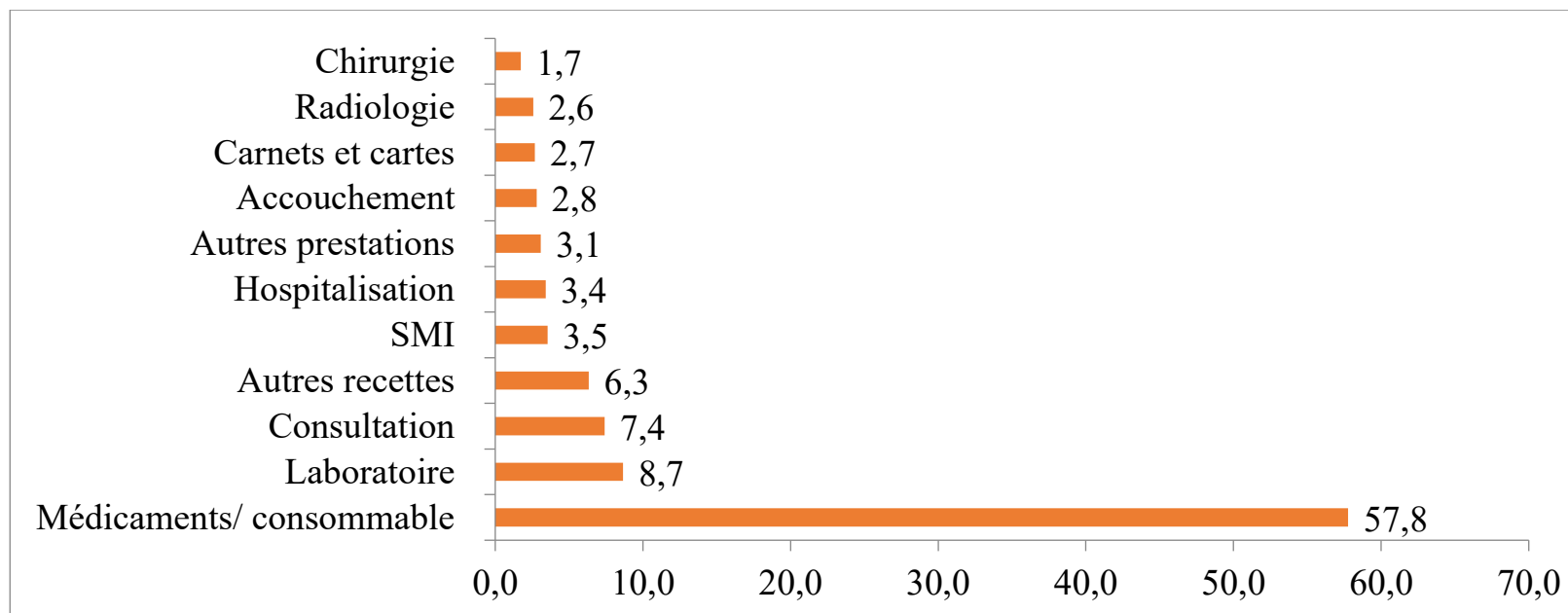
III.4.1. Recettes effectuées dans les centres de santé publics

Tableau 44 : Recettes du financement communautaire par Zone Sanitaire et par département en 2021 (en million de francs FCFA)

Départements/Zones sanitaires	Médica- ments/ consom- mable	Carnets et cartes	Consul- tation	Accouc- hement	SMI	Hospital- isation	Chiru- rgie	Labor- atoire	Radio- logie	Autres prestat- ions	Autres recettes	Total	%
Alibori	1 803	29	138	35	25	104	43	236	59	79	167	2 719	10,6
Banikoara (ZS)	751	16	45	15	9	56	21	98	23	45	35	1 115	4,4
Kandi-Gogounou-Ségbana	580	8	55	15	10	24	13	73	15	20	87	899	3,5
Malanville-Karimama	472	6	38	5	5	24	10	66	21	14	45	705	2,8
Atacora	1 385	14	132	100	480	77	59	241	70	34	103	2 695	10,5
Kouandé-Péhunco-Kérou	562	5	30	12	4	15	21	107	21	7	46	830	3,2
Natitingou-Boukoubé-Toucountouna	507	3	83	34	467	56	36	115	47	24	50	1 421	5,6
Tanguiéta-Cobly-Matéri	316	6	19	54	9	6	2	19	2	3	8	444	1,7
Atlantique	1 562	49	202	112	83	79	38	250	104	89	291	2 858	11,2
Abomey-Calavi-So-ava	525	21	53	37	39	16	8	124	53	26	19	923	3,6
Allada-Toffo-Zè	559	14	80	51	29	29	10	39	7	40	175	1 033	4,0
Ouidah-Kpomassè-Tori-Bossito	478	14	68	24	15	33	20	87	44	22	96	902	3,5
Borgou	2 331	32	534	110	55	167	41	284	53	94	141	3 841	15,0
Bembèrèkè-Sinendé	426	8	61	63	13	9	7	17	0	4	13	623	2,4
N'Dali-Parakou	966	10	155	13	20	115	25	227	52	84	104	1 771	6,9
Nikki-Kalalé-Pèrèrè	649	10	291	24	12	31	7	29	1	4	17	1 075	4,2
Tchaourou (ZS)	290	4	27	10	10	12	2	11	0	1	6	373	1,5
Collines	1 341	27	144	41	25	77	49	135	64	81	178	2 164	8,5
Dassa-Glazoué	457	10	52	15	10	28	25	51	21	33	55	757	3,0
Savalou-Bantè	416	11	54	18	9	29	12	36	20	15	77	696	2,7
Savè-Ouèssè	468	7	38	8	6	21	12	48	24	33	47	711	2,8
Couffo	859	18	82	24	20	26	26	121	25	52	87	1 341	5,2
Aplahoué-Djakotomey-Dogbo	375	6	43	15	15	15	7	61	6	26	43	611	2,4
Klouékamè-Toviklin- Lalo	485	12	40	9	5	11	19	60	20	25	44	730	2,9
Donga	1 207	55	135	160	48	55	47	146	25	9	99	1 986	7,8

Départements/Zones sanitaires	Médica ments/ consom mable	Carnets et cartes	Consul tation	Accouc hement	SMI	Hospital isation	Chiru rgie	Labor atoire	Radio logie	Autres prestat ions	Autres recettes	Total	%
Bassila (ZS)	432	5	53	6	6	30	10	50	16	7	25	640	2,5
Djougou-Ouaké-Copargo	775	50	83	154	42	24	37	95	9	2	74	1 346	5,3
Littoral	472	15	77	19	49	20	6	124	32	12	12	838	3,3
Cotonou 1-Cotonou 4	134	4	20	5	7	4	3	41	2	2	4	226	0,9
Cotonou 2-Cotonou 3	102	6	20	7	20	8	1	25	11	2	4	205	0,8
Cotonou 5	148	3	21	3	11	4	1	38	8	5	1	242	0,9
Cotonou 6	89	2	16	4	11	3	1	21	11	4	3	165	0,6
Mono	989	20	124	24	11	86	63	189	34	134	298	1 971	7,7
Comè-Grand popo-Houèyogbé-Bopa	514	15	57	17	8	31	27	69	14	65	68	884	3,5
Lokossa-Athiémè	475	5	67	6	3	56	36	120	20	68	230	1 086	4,2
Oueme	959	35	152	29	56	102	31	257	50	86	34	1 793	7,0
Adjohoun-Bonou-Dangbo	204	3	25	6	9	14	6	38	3	21	7	337	1,3
Akpro-missérété-Avrankou-Adjarra	280	8	23	11	21	6	1	38	10	2	7	407	1,6
Porto-Novo-Sèmè-kpodji-Aguégués	475	24	104	12	26	83	23	181	38	63	20	1 050	4,1
Plateau	506	16	67	24	18	31	16	109	40	27	123	976	3,8
Pobè-Kétou-Adja-ouèrè	286	9	43	15	13	18	10	62	32	13	69	569	2,2
Sakété-Ifangni	219	7	25	9	6	13	7	47	8	14	54	408	1,6
Zou	1 357	375	104	38	35	50	24	122	100	94	88	2 388	9,3
Bohicon-Za-kpota-Zogbodomey	642	21	46	17	17	10	6	32	71	4	8	873	3,4
Covè-Zagnanado-Ouinhi	280	6	28	7	5	17	11	31	23	26	53	486	1,9
Djidja-Abomey-Agbangnizoun	435	348	30	15	14	22	8	59	7	64	28	1 029	4,0
Bénin	14 771	687	1 892	716	905	874	443	2 214	657	790	1 621	25 571	100

Source : SGSI/DPP/MS, 2021



Source : SGSI/DPP/MS, 2021

Graphique 4: Répartition des recettes dans l'ensemble des formations sanitaires par rubrique au Bénin en 2021 (Millions)

III.4.2. Dépenses effectuées dans les centres de santé publics

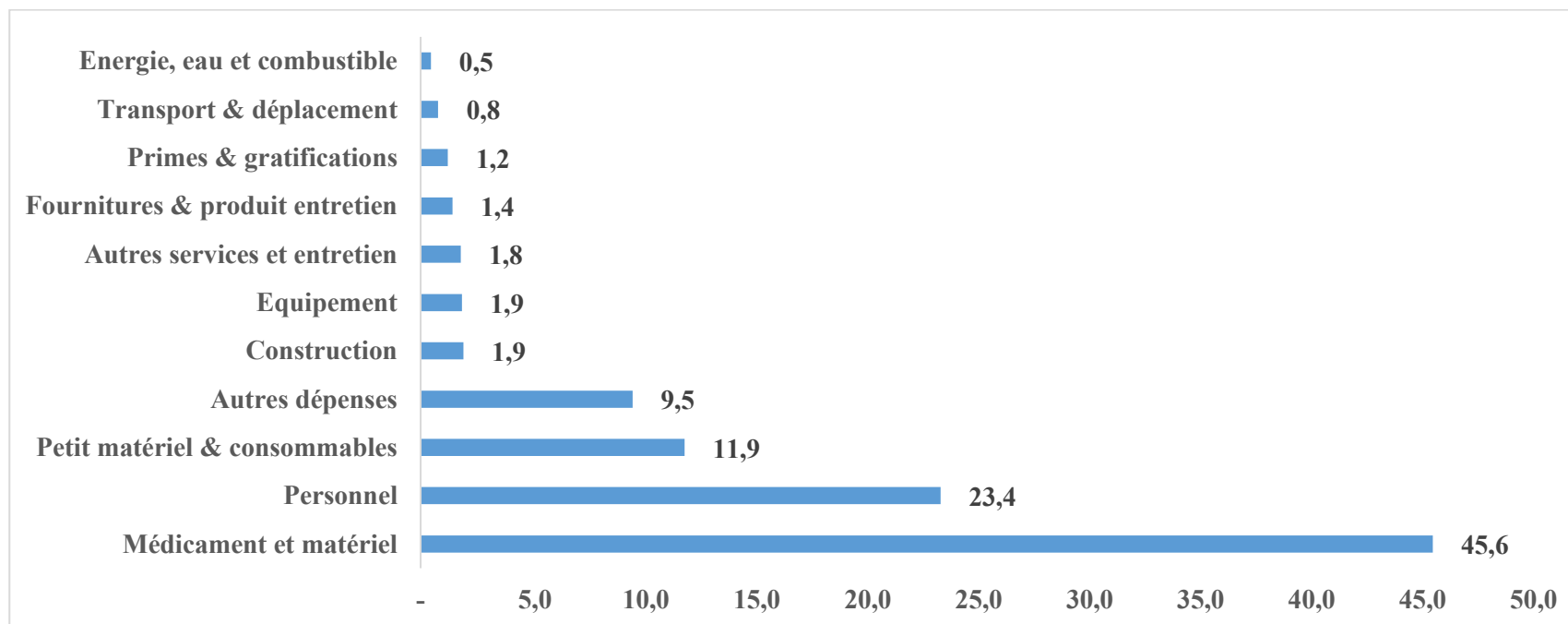
Tableau 45 : Dépenses du financement communautaire dans les centres de santé publics en 2021 (en millions de francs FCFA)

Départements/Zones sanitaires	Médica ment et matériel	Petit matériel & consom mables	Energie, eau et combust ible	Fournitu res & produit entretien	Transp ort & déplac ement	Autres services et entretien	Autres dépenses	Perso nnel	Primes & gratifica tions	Constru ction	Equipe ment	Total	%
Alibori	1388,7	118,8	23,2	30,3	25,6	63,4	285,9	438,4	30,5	29,9	82,4	2517,1	7,3
Banikoara (ZS)	557,4	67,8	8,3	9,0	13,7	11,8	145,5	185,5	18,9	3,0	37,7	1058,5	3,1
Kandi-Gogounou-Ségbana	496,4	35,6	6,2	11,7	6,4	18,8	72,2	146,4	6,3	0,0	17,5	817,5	2,4
Malanville-Karimama	334,9	15,4	8,7	9,6	5,6	32,8	68,3	106,5	5,3	26,9	27,3	641,2	1,9
Atacora	1360,7	92,3	15,2	31,3	29,2	59,7	254,6	190,9	22,0	12,2	39,6	2107,5	6,1
Kouandé-Péhunco-Kérou	489,3	40,8	8,0	15,0	13,5	33,5	29,0	79,9	12,7	9,5	14,7	745,9	2,2
Natitingou-Boukoubé- Toucountouna	553,6	38,7	2,7	5,9	9,7	3,8	198,4	95,9	3,7	2,1	23,2	937,8	2,7
Tanguiéta-Cobly-Matéri	317,8	12,8	4,5	10,4	5,9	22,4	27,1	15,1	5,6	0,6	1,6	423,8	1,2
Atlantique	1399,7	136,9	18,8	81,6	52,3	86,1	291,7	356,6	53,6	46,9	72,9	2597,2	7,5
Abomey-Calavi-So-ava	453,9	38,7	8,7	37,0	16,6	32,4	52,8	73,7	27,6	20,7	27,7	789,8	2,3
Allada-Toffo-Zè	532,8	55,2	4,5	10,7	9,5	14,1	109,7	195,2	19,8	6,7	18,8	977,0	2,8
Ouidah-Kpomassè-Tori-Bossito	413,0	43,0	5,6	33,9	26,1	39,6	129,2	87,7	6,2	19,5	26,4	830,4	2,4
Borgou	4937,3	2984,7	21,9	47,1	32,6	81,4	895,1	5629,3	64,8	441,2	101,7	15237,3	44,0
Bembèrèkè-Sinendé	414,3	10,3	7,0	11,2	4,7	19,0	16,8	48,9	19,7	32,9	3,4	588,3	1,7

Départements/Zones sanitaires	Médica ment et matériel	Petit matériel & consom mables	Energie, eau et combust ible	Fournitu res & produit entretien	Transp ort & déplac ement	Autres services et entretien	Autres dépenses	Perso nnel	Primes & gratifica tions	Constru ction	Equipe ment	Total	%
N'Dali-Parakou	3908,2	2967,4	3,8	16,1	13,2	35,2	829,1	5457,2	22,7	407,4	89,7	13750,0	39,7
Nikki-Kalalé-Pèrèrè	436,4	5,9	10,0	15,9	10,2	22,5	33,1	81,1	18,4	0,9	2,5	637,0	1,8
Tchaourou (ZS)	178,4	1,2	1,1	3,9	4,4	4,8	16,2	42,0	4,0	0,0	6,0	262,0	0,8
Collines	1085,5	164,9	14,7	41,0	27,8	32,4	199,1	352,4	38,2	33,4	55,8	2045,3	5,9
Dassa-Glazoué	388,4	89,0	4,7	11,5	7,9	5,2	57,6	120,5	10,4	8,8	15,0	719,0	2,1
Savalou-Bantè	332,5	51,1	4,7	16,1	11,4	11,1	71,5	113,0	12,3	23,6	16,1	663,3	1,9
Savè-Ouèssè	364,6	24,8	5,3	13,4	8,6	16,1	70,0	119,0	15,5	0,9	24,8	663,0	1,9
Couffo	735,0	109,5	6,0	26,8	7,2	18,6	132,1	102,0	15,2	4,6	16,7	1173,4	3,4
Aplahoué-Djakotomey-Dogbo	323,3	65,6	3,4	10,5	5,3	7,9	70,0	35,2	6,7	0,0	7,9	535,8	1,5
Klouékamè-Toviklin- Lalo	411,6	43,8	2,6	16,3	1,8	10,7	62,1	66,8	8,5	4,6	8,8	637,7	1,8
Donga	1036,8	61,1	11,7	24,2	16,1	22,6	195,5	244,1	19,0	13,3	24,5	1668,9	4,8
Bassila (ZS)	359,9	36,6	3,4	5,4	7,7	9,6	76,1	61,1	5,5	10,1	7,3	582,7	1,7
Djougou-Ouaké-Copargo	676,9	24,5	8,3	18,7	8,4	13,0	119,4	183,0	13,5	3,2	17,2	1086,2	3,1
Littoral	378,8	33,3	5,6	46,2	11,9	57,0	22,8	71,5	68,4	26,6	38,2	760,2	2,2
Cotonou 1-Cotonou 4	102,0	12,0	0,5	12,7	2,1	27,0	4,5	11,2	12,2	16,7	4,8	205,7	0,6
Cotonou 2-Cotonou 3	113,0	8,3	2,2	14,5	3,1	8,4	4,8	21,7	24,7	0,7	1,6	202,9	0,6
Cotonou 5	104,6	8,2	2,6	14,7	4,1	9,0	9,0	15,2	17,2	9,1	19,9	213,5	0,6

Départements/Zones sanitaires	Médica ment et matériel	Petit matériel & consom mables	Energie, eau et combust ible	Fournitu res & produit entretien	Transp ort & déplac ement	Autres services et entretien	Autres dépenses	Perso nnel	Primes & gratifica tions	Constru ction	Equipe ment	Total	%
Cotonou 6	59,3	4,7	0,3	4,3	2,6	12,6	4,5	23,4	14,4	0,0	11,9	138,1	0,4
Mono	965,0	125,6	7,9	31,0	25,1	28,8	297,1	285,3	15,7	4,8	86,1	1872,4	5,4
Comè-Grand popo-Houèyogbé-Bopa	560,2	61,5	5,5	17,4	12,4	19,4	86,6	115,5	11,4	1,8	17,7	909,3	2,6
Lokossa-Athiémè	404,7	64,1	2,5	13,6	12,8	9,4	210,5	169,9	4,3	3,0	68,4	963,1	2,8
Oueme	866,3	164,8	3,9	47,8	14,8	91,1	488,4	86,9	53,5	0,0	26,6	1844,1	5,3
Adjohoun-Bonou-Dangbo	190,8	19,6	2,0	4,9	1,6	15,8	108,8	8,9	12,9	0,0	0,7	366,0	1,1
Akpro-missérété-Avrankou-Adjarra	224,0	28,8	0,8	6,7	3,8	24,8	20,7	1,5	20,6	0,0	6,1	337,7	1,0
Porto-Novo-Sèmè-kpodji-Aguégués	451,5	116,3	1,1	36,3	9,5	50,5	358,9	76,5	20,0	0,0	19,9	1140,5	3,3
Plateau	492,6	63,2	13,8	19,8	8,5	35,0	114,2	92,4	13,0	4,7	42,2	899,3	2,6
Pobè-Kétou-Adja-ouèrè	287,5	27,8	10,1	15,1	6,0	22,5	82,8	42,4	6,9	3,2	13,8	517,9	1,5
Sakété-Ifangni	205,1	35,4	3,8	4,7	2,5	12,5	31,4	50,0	6,1	1,5	28,4	381,4	1,1
Zou	1145,7	62,1	18,8	68,5	22,4	48,9	129,5	262,4	29,8	52,8	57,9	1898,7	5,5
Bohicon-Za-kpota-Zogbodomey	497,6	24,3	11,4	43,4	9,6	24,7	37,5	84,6	16,7	24,5	26,1	800,4	2,3
Covè-Zagnanado-Ouinhi	252,0	32,7	2,4	7,4	3,8	7,0	31,4	100,7	5,2	1,3	14,2	458,2	1,3
Djidja-Abomey-Agbangnizoun	396,0	5,1	5,0	17,6	9,0	17,2	60,6	77,1	7,8	27,1	17,6	640,1	1,8
Bénin	15792	4117	162	496	273	625	3306	8 112	424	670	645	34 622	100

Source : SGSI/DPP/MS, 2021



Source : SGSI/DPP/MS, 2021

Graphique 5 : Répartition des dépenses dans l'ensemble des formations sanitaires par rubrique au Bénin en 2021 (Millions)

III.4.3. Taux de recouvrement

Tableau 46 : Taux de recouvrement par zone sanitaire en 2021 (millions de francs FCFA)

Départements/Zones Sanitaires	Total dépenses	Total recettes	Taux
Alibori	2 517	2 719	1,08
Banikoara (ZS)	1058	1 115	1,05
Kandi-Gogounou-Ségbana	818	899	1,10
Malanville-Karimama	641	705	1,10
Atacora	2 108	2 695	1,28
Kouandé-Péhunco-Kérou	746	830	1,11
Natitingou-Boukoubé-Toucountouna	938	1 421	1,51
Tanguiéta-Cobly-Matéri	424	444	1,05
Atlantique	2 597	2 858	1,10
Abomey-Calavi-So-ava	790	923	1,17
Allada-Toffo-Zè	977	1 033	1,06
Ouidah-Kpomassè-Tori-Bossito	830	902	1,09
Borgou	15 237	3 841	0,25
Bembèrèkè-Sinendé	588	623	1,06
N'Dali-Parakou	13750	1 771	0,13
Nikki-Kalalé-Pèrèrè	637	1 075	1,69
Tchaourou (ZS)	262	373	1,42
Collines	2 045	2 164	1,06
Dassa-Glazoué	719	757	1,05
Savalou-Bantè	663	696	1,05
Savè-Ouèssè	663	711	1,07
Couffo	1 173	1 341	1,14
Aplahoué-Djakotomey-Dogbo	536	611	1,14
Klouékamè-Toviklin- Lalo	638	730	1,14
Donga	1 669	1 986	1,19
Bassila (ZS)	583	640	1,10
Djougou-Ouaké-Copargo	1086	1 346	1,24
Littoral	760	838	1,10
Cotonou 1-Cotonou 4	206	226	1,10
Cotonou 2-Cotonou 3	203	205	1,01
Cotonou 5	213	242	1,13
Cotonou 6	138	165	1,19
Mono	1 872	1 971	1,05
Comè-Grand popo-Houèyogbé-Bopa	909	884	0,97
Lokossa-Athiémè	963	1 086	1,13
Oueme	1 844	1 793	0,97
Adjohoun-Bonou-Dangbo	366	337	0,92
Akpro-missérété-Avrankou-Adjarra	338	407	1,20
Porto-Novo-Sèmè-kpodji-Aguégués	1141	1 050	0,92
Plateau	899	976	1,09
Pobè-Kétou-Adja-ouèrè	518	569	1,10
Sakété-Ifangni	381	408	1,07
Zou	1 899	2 388	1,26
Bohicon-Za-kpota-Zogbodomey	800	873	1,09
Covè-Zagnanado-Ouinhi	458	486	1,06
Djidja-Abomey-Agbangnizoun	640	1 029	1,61
Bénin	34 622	25 571	0,74

Source : SGSI/DPP/MS, 2021

III.4.4. Marge bénéficiaire

Tableau 47 : Répartition des marges bénéficiaires par zone sanitaire en 2021

Départements/Zones Sanitaires	Total recettes (millions de francs CFA)	Total des dépenses médicaments et petits matériels (millions de francs CFA)	Taux
Alibori	2 719	1 507	
Banikoara (ZS)	1 115	625	1,78
Kandi-Gogounou-Ségbana	899	532	1,69
Malanville-Karimama	705	350	2,01
Atacora	2695	1453	1,85
Kouandé-Kérou-Péhunco	830	530	1,57
Natitingou-Boukombé-Toucountouna	1421	592	2,40
Tanguiéta-Matéri-Cobly	444	331	1,34
Atlantique	2858	1537	1,86
Abomey-Calavi-So-ava	923	493	1,87
Allada-Toffo-Zè	1033	588	1,76
Ouidah-Kpomassè-Tori-Bossito	902	456	1,98
Borgou	3841	7922	0,48
Bembèrèkè-Sinendé	623	425	1,47
N'Dali-Parakou	1771	6876	0,26
Nikki-kalalé-Pèrèrè	1075	442	2,43
Tchaourou (ZS)	373	180	2,08
Collines	2164	1250	1,73
Dassa-Glazoué	757	477	1,59
Savalou-Bantè	696	384	1,81
Savè-Ouèssè	711	389	1,83
Couffo	1341	844	1,59
Aplahoué-Djakotomey-Dogbo	611	389	1,57
Klouékamè-Toviklin-Lalo	730	455	1,60
Donga	1986	1098	1,81
Bassila (ZS)	640	397	1,61
Djoungou-Copargo-Ouaké	1346	701	1,92
Littoral	838	412	2,03
Cotonou1-Cotonou4	226	114	1,99
Cotonou2-Cotonou3	205	121	1,69
Cotonou5	242	113	2,14
Cotonou6	165	64	2,57
Mono	1971	1091	1,81
Comè-Bopa-Grandpopo-Houèyogbé	884	622	1,42
Lokossa-Athiémè	1086	469	2,32
Oueme	1793	1031	1,74
Adjohoun-Bonou-Dangbo	337	210	1,60
Akpro-missérété-Avrankou-Adjarra	407	253	1,61

Départements/Zones Sanitaires	Total recettes (millions de francs CFA)	Total des dépenses médicaments et petits matériels (millions de francs CFA)	Taux
Porto-Novo-Aguégués-Sèmè-kpodji	1050	568	1,85
Plateau	976	556	1,76
Pobè-Adja-ouèrè-Kétou	569	315	1,80
Sakété-Ifangni	408	241	1,70
Zou	2388	1208	1,98
Zogbodomey-Bohicon-Za-kpota	873	522	1,67
Covè-Ouinhi-Zagnanado	486	285	1,71
Djidja-Abomey-Agbangnizoun	1029	401	2,57
Bénin	25571	19909	1,28

Source : SGSI/DPP/MS, 2021

3^{ème} Partie : ACTIVITES DES SERVICES DE SANTE ET D'HYGIENE

I. ACTIVITES DE SANTE MATERNELLE ET INFANTILE

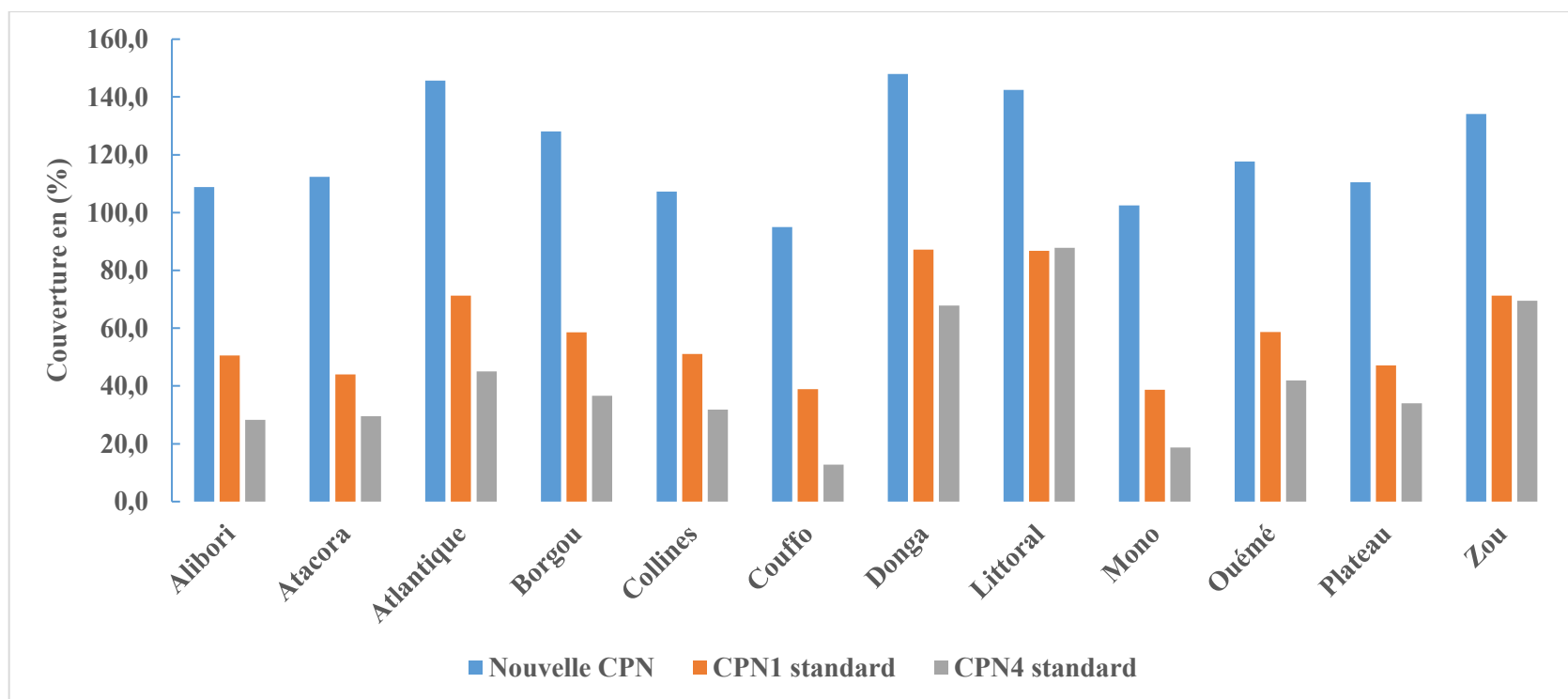
I.1. CONSULTATIONS PRÉNATALES

Tableau 48 : Consultations prénatales par zone sanitaire et par département en 2021

Départements/Zones sanitaires	Grossesses attendues*	Consultantes prénatales (CPN)		Total consultations	Taux de couverture en %	CPN1 standard	CPN4 standard	Taux de couverture en CPN1 standard (%)	Taux de couverture en CPN4 standard (%)
		Nouvelles	Anciennes						
	1	2	3	(4)=(2)+(3)	(5)=(2)/(1)	6	7	(8)=(6)/(1)	(9)=(7)/(1)
Alibori	50 164	54 615	73 376	127 991	108,9	25 373	14 191	50,6	28,3
Banikoara	13 491	15 286	25 583	40 869	113,3	7 374	3 065	54,7	22,7
Kandi-Gogounou-Ségbana	22 326	26 845	33 054	59 899	120,2	12 843	6 794	57,5	30,4
Malanville-Karimama	14 348	12 484	14 739	27 223	87,0	5 156	4 332	35,9	30,2
Atacora	42 637	47 910	52 801	100 711	112,4	18 781	12 596	44,0	29,5
Kouandé-Péhunco-Kérou	16 463	18 355	18 090	36 445	111,5	7 816	5 338	47,5	32,4
Natitingou-Boukoubé-Toucountouna	11 532	13 636	16 680	30 316	118,2	5 361	3 581	46,5	31,1
Tanguiéta-Cobly-Matéri	14 643	15 919	18 031	33 950	108,7	5 604	3 677	38,3	25,1
Atlantique	67 162	97 854	194 797	292 651	145,7	47 860	30 281	71,3	45,1
Abomey-Calavi-So-Ava	35 380	57 247	116 907	174 154	161,8	28 495	21 050	80,5	59,5
Allada-Toffo-Zè	17 878	21 483	37 552	59 035	120,2	9 628	4 751	53,9	26,6
Ouidah-Kpomassè-Tori-Bossito	13 904	19 124	40 338	59 462	137,5	9 737	4 480	70,0	32,2
Borgou	66 865	85 636	105 247	190 883	128,1	39 150	24 498	58,6	36,6
Bembèrèkè-Sinendé	13 046	18 136	23 994	42 130	139,0	7 897	4 754	60,5	36,4
N'Dali-Parakou	16 640	31 182	46 438	77 620	187,4	16 952	10 755	101,9	64,6
Nikki-Kalalé-Pèrèrè	24 809	22 769	23 095	45 864	91,8	8 632	5 904	34,8	23,8
Tchaourou	12 369	13 549	11 720	25 269	109,5	5 669	3 085	45,8	24,9
Collines	38 167	40 936	63 336	104 272	107,3	19 504	12 132	51,1	31,8
Dassa-Glazoué	12 910	14 181	23 123	37 304	109,8	7 291	5 814	56,5	45,0
Savalou-Bantè	13 326	14 080	22 366	36 446	105,7	6 927	3 621	52,0	27,2
Savè-Ouèssè	11 931	12 675	17 847	30 522	106,2	5 286	2 697	44,3	22,6
Couffo	39 972	37 962	51 937	89 899	95,0	15 530	5 104	38,9	12,8
Aplahoué-Djakotomey-Dogbo	21 488	20 596	26 210	46 806	95,8	7 474	2 345	34,8	10,9
Klouékanmè-Lalo-Toviklin	18 484	17 366	25 727	43 093	94,0	8 056	2 759	43,6	14,9

Départements/Zones sanitaires	Grossesses attendues*	Consultantes prénatales (CPN)		Total consultations	Taux de couverture en %	CPN1 standard	CPN4 standard	Taux de couverture en CPN1 standard (%)	Taux de couverture en CPN4 standard (%)
		Nouvelles	Anciennes						
	1	2	3	(4)=(2)+(3)	(5)=(2)/(1)	6	7	(8)=(6)/(1)	(9)=(7)/(1)
Donga	26 570	39 306	58 655	97 961	147,9	23 175	18 013	87,2	67,8
Bassila	6 535	9 443	15 132	24 575	144,5	5 287	4 255	80,9	65,1
Djougou-Ouaké-Copargo	20 034	29 863	43 523	73 386	149,1	17 888	13 758	89,3	68,7
Littoral	32 935	46 930	118 169	159 435	142,5	28 562	28 925	86,7	87,8
Cotonou 1-Cotonou 4	4 626	10 787	25 777	36 564	233,2	5 848	5 103	126,4	110,3
Cotonou 2-Cotonou 3	10 961	11 894	26 086	37 980	108,5	8 917	8 514	81,4	77,7
Cotonou 5	7 585	10 713	31 030	41 743	141,2	6 499	8 749	85,7	115,3
Cotonou 6	9 763	11 456	31 692	43 148	117,3	6 531	6 300	66,9	64,5
Cnhu	-	2 080	3 584	5 664	-	767	259	-	-
Mono	23 131	23 699	53 361	77 060	102,5	8 959	4 336	38,7	18,7
Comè-Grand-Popo-Houèyogbé-Bopa	15 329	15 313	37 438	52 751	99,9	5 853	2 951	38,2	19,3
Lokossa-Athiémè	7 802	8 386	15 923	24 309	107,5	3 106	1 385	39,8	17,8
Ouémé	50 738	59 726	135 603	195 329	117,7	29 769	21 272	58,7	41,9
Adjohoun-Bonou-Dangbo	11 404	11 267	24 060	35 327	98,8	5 976	3 801	52,4	33,3
Akpro-Missérété-Avrankou-Adjarra	16 166	17 049	40 632	57 681	105,5	7 000	5 405	43,3	33,4
Porto-Novo-Sèmè-Kpodji-Aguégués	23 168	31 410	70 911	102 321	135,6	16 793	12 066	72,5	52,1
Plateau	30 847	34 093	55 493	89 586	110,5	14 542	10 480	47,1	34,0
Pobè-Kétou-Adja-Ouèrè	20 387	21 811	33 404	55 215	107,0	8 418	5 505	41,3	27,0
Sakété-Ifangni	10 460	12 282	22 089	34 371	117,4	6 124	4 975	58,5	47,6
Zou	43 380	58 194	119 041	177 235	134,1	30 932	30 151	71,3	69,5
Bohicon-Za-kpota-Zogbodomey	20 251	28 586	65 404	93 990	141,2	15 442	14 691	76,3	72,5
Covè-Zagnanado-Ouinhi	8 160	9 181	17 984	27 165	112,5	5 165	4 243	63,3	52,0
Djidja-Abomey-Agbangnizoun	14 970	20 427	35 653	56 080	136,5	10 325	11 217	69,0	74,9
Bénin	512 569	626 861	1 081 816	1 708 677	122,3	302 137	211 979	58,9	41,4

Source : SGSI/DPP/MS, 2021



Source : SGSI/DPP/MS, 2021

Graphique 6 : Couverture nouvelle CPN, CPN 1 standard et CPN 4 standard chez les femmes enceintes par département en 2021

Tableau 49 : Consultations prénatales chez les jeunes et adolescents par zone sanitaire et par département en 2021

Départements/Zone Sanitaires	Grossesses attendues	Consultation prénatale (CPN) chez les Jeunes et adolescents								Taux de couverture en %	
		Nouvelles consultantes				Total nouvelles	Anciennes consultantes				Total anciennes
		10 à 14 ans	15 à 19 ans	20 à 24 ans	10 à 14 ans		15 à 19 ans	20 à 24 ans			
		1	2	3	4		(5)=(2)+(3) +(4)	6	7		
Alibori	16 907	19	11 337	17 075	28 431	36	14 954	22 762	37 752	168,2	
Banikoara	4 637	7	3 447	4 989	8 443	20	5 672	8 101	13 793	182,1	
Kandi-Gogounou-Ségbana	7 513	11	5 370	8 485	13 866	7	6 433	10 351	16 791	184,6	
Malanville-Karimama	4 748	1	2 520	3 601	6 122	9	2 849	4 310	7 168	129,0	
Atacora	14 039	39	9 387	15 176	24 602	26	9 574	16 843	26 443	175,2	
Kouandé-Péhunco-Kérou	5 324	8	3 712	5 599	9 319	3	3 524	5 708	9 235	175,0	
Natitingou-Boukoumbé-Toucountouna	3 759	19	2 525	4 293	6 837	13	2 760	5 101	7 874	181,9	
Tanguiéta-Cobly-Matéri	4 961	12	3 150	5 284	8 446	10	3 290	6 034	9 334	170,3	
Atlantique	22 203	96	9 931	30 421	40 448	179	18 327	58 271	76 777	182,2	
Abomey-Calavi-So-Ava	11 816	46	5 095	17 546	22 687	67	9 434	34 030	43 531	192,0	
Allada-Toffo-Zè	6 023	22	2 761	7 066	9 849	24	4 604	11 928	16 556	163,5	
Ouidah-Kpomassè-Tori-Bossito	4 368	28	2 075	5 809	7 912	88	4 289	12 313	16 690	181,2	
Borgou	23 059	66	15 494	27 303	42 863	62	16 522	32 801	49 385	185,9	
Bembèrèkè-Sinendé	4 568	6	3 676	5 785	9 467	0	4 571	7 655	12 226	207,3	
N'Dali-Parakou	8 190	30	4 484	9 744	14 258	32	5 307	14 222	19 561	174,1	
Nikki-Kalalé-Pèrèrè	6 083	20	4 985	7 360	12 365	28	4 655	7 242	11 925	203,3	
Tchaourou	4 103	10	2 349	4 414	6 773	2	1 989	3 682	5 673	165,1	
Collines	13 769	69	6 635	12 641	19 345	108	9 843	18 868	28 819	140,5	
Dassa-Glazoué	4 675	17	2 252	4 290	6 559	26	3 509	6 805	10 340	140,3	
Savalou-Bantè	4 724	33	2 230	4 455	6 718	66	3 448	6 811	10 325	142,2	
Savè-Ouèssè	4 369	19	2 153	3 896	6 068	16	2 886	5 252	8 154	138,9	
Couffo	14 449	25	4 400	12 264	16 689	23	5 996	16 671	22 690	115,5	
Aplahoué-Djakotomey-Dogbo	7 769	13	2 070	6 544	8 627	9	2 515	8 172	10 696	111,0	

Départements/Zone Sanitaires	Grossesses attendues	Consultation prénatale (CPN) chez les Jeunes et adolescents								Taux de couverture en %	
		Nouvelles consultantes				Total nouvelles	Anciennes consultantes				Total anciennes
		10 à 14 ans	15 à 19 ans	20 à 24 ans	10 à 14 ans		15 à 19 ans	20 à 24 ans			
		1	2	3	4		(5)=(2)+(3) +(4)	6	7		
Klouékanmè-Lalo-Toviklin	6 679	12	2 330	5 720	8 062	14	3 481	8 499	11 994	120,7	
Donga	8 968	23	6 926	12 695	19 644	37	10 150	18 425	28 612	219,0	
Bassila	2 147	14	1 482	2 802	4 298	10	2 391	4 393	6 794	200,2	
Djougou-Ouaké-Copargo	6 820	9	5 444	9 893	15 346	27	7 759	14 032	21 818	225,0	
Littoral	10 467	30	3 540	12 008	15 578	62	7 233	28 990	36 285	148,8	
Cotonou 1-Cotonou 4	1 470	7	1 002	3 004	4 013	24	1 966	6 973	8 963	273,0	
Cotonou 2-Cotonou 3	3 483	10	817	3 176	4 003	18	1 468	6 246	7 732	114,9	
Cotonou 5	2 411	8	860	2 879	3 747	9	2 144	8 115	10 268	155,4	
Cotonou 6	3 102	5	861	2 949	3 815	11	1 655	7 656	9 322	123,0	
Mono	8 089	20	2 404	6 897	9 321	38	5 422	14 862	20 322	115,2	
Comè-Grand-Popo-Houèyogbé-Bopa	5 265	16	1 416	4 375	5 807	30	3 695	10 300	14 025	110,3	
Lokossa-Athiémè	2 829	4	988	2 522	3 514	8	1 727	4 562	6 297	124,2	
Ouémé	16 633	26	4 479	17 514	22 019	31	9 646	40 925	50 602	132,4	
Adjohoun-Bonou-Dangbo	3 764	6	1 039	3 369	4 414	3	2 046	7 430	9 479	117,3	
Akpro-Missérété-Avrancou-Adjarra	5 263	3	1 135	5 090	6 228	1	2 609	12 316	14 926	118,3	
Porto-Novo-Sèmè-Kpodji-Aguégués	7 606	17	2 305	9 055	11 377	27	4 991	21 179	26 197	149,6	
Plateau	10 232	16	3 531	10 671	14 218	17	5 081	17 847	22 945	139,0	
Pobè-Kétou-Adja-Ouèrè	6 812	11	2 629	6 881	9 521	9	3 592	10 724	14 325	139,8	
Sakété-Ifangni	3 425	5	902	3 790	4 697	8	1 489	7 123	8 620	137,1	
Zou	14 884	73	7 638	18 751	26 462	110	15 466	38 580	54 156	177,8	
Bohicon-Za-kpota-Zogbodomey	6 898	30	3 492	9 572	13 094	43	8 157	22 405	30 605	189,8	
Covè-Zagnanado-Ouinhi	2 828	16	1 138	2 808	3 962	18	2 288	5 314	7 620	140,1	
Djidja-Abomey-Agbangnizoun	5 157	27	3 008	6 371	9 406	49	5 021	10 861	15 931	182,4	
Bénin	173 699	502	85 702	193 416	279 620	729	128 214	325 845	454 788	161,0	

Source : SGSI/DPP/MS, 2021

Tableau 50 : Couverture en CPN1 et CPN 4 chez les jeunes et adolescents par zone sanitaire et par département en 2021

Départements/Zone Sanitaires	Grossesses attendues	CPN 1 et CPN 4 standard chez les Jeunes et adolescents								Taux de couverture en CPN 1 standard (%)	Taux de couverture en CPN 4 standard (%)		
		CPN 1 standard			Total CPN 1 standard 10- 24 ans	CPN 4 standard			Total CPN 4 standard 10-24 ans				
		10 à 14 ans	15 à 19 ans	20 à 24 ans		10 à 14 ans	15 à 19 ans	20 à 24 ans					
		1	2	3		4	5	6				7	8
		=(2)+(3)+(4)										(9)=(6)+(7)+(8)	(10)=(5)/(1)
Alibori	16 907	10	5 547	8 154	13 711	8	2 806	4 521	7 335	81,1	43,4		
Banikoara	4 637	4	1 761	2 425	4 190	1	670	983	1 654	90,4	35,7		
Kandi-Gogounou-Ségbana	7 513	2	2 680	4 088	6 770	1	1 277	2 217	3 495	90,1	46,5		
Malanville-Karimama	4 748	4	1 106	1 641	2 751	6	859	1 321	2 186	57,9	46,0		
Atacora	14 039	21	4 117	6 170	10 308	5	2 249	3 972	6 226	73,4	44,3		
Kouandé-Péhunco-Kérou	5 324	5	1 625	2 471	4 101	0	943	1 626	2 569	77,0	48,3		
Natitingou-Boukoumbé-Toucountouna	3 759	7	1 064	1 737	2 808	3	535	1 148	1 686	74,7	44,8		
Tanguiéta-Cobly-Matéri	4 961	9	1 428	1 962	3 399	2	771	1 198	1 971	68,5	39,7		
Atlantique	22 203	48	5 289	15 314	20 651	31	2 446	8 554	11 031	93,0	49,7		
Abomey-Calavi-So-Ava	11 816	27	2 713	8 903	11 643	22	1 473	5 709	7 204	98,5	61,0		
Allada-Toffo-Zè	6 023	10	1 429	3 247	4 686	1	508	1 500	2 009	77,8	33,4		
Ouidah-Kpomassè-Tori-Bossito	4 368	11	1 147	3 164	4 322	8	465	1 345	1 818	99,0	41,6		
Borgou	23 059	42	7 337	12 754	20 133	14	3 995	7 797	11 806	87,3	51,2		
Bembèrèkè-Sinendé	4 568	4	1 668	2 494	4 166	0	911	1 548	2 459	91,2	53,8		
N'Dali-Parakou	8 190	19	2 519	5 416	7 954	9	1 407	3 407	4 823	97,1	58,9		
Nikki-Kalalé-Pèrèrè	6 083	13	2 096	2 859	4 968	4	1 058	1 888	2 950	81,7	48,5		
Tchaourou	4 103	6	1 054	1 985	3 045	1	619	954	1 574	74,2	38,4		
Collines	13 769	37	3 512	6 111	9 660	62	1 719	3 498	5 279	70,2	38,3		
Dassa-Glazoué	4 675	12	1 252	2 299	3 563	11	766	1 642	2 419	76,2	51,7		
Savalou-Bantè	4 724	18	1 274	2 190	3 482	49	551	1 038	1 638	73,7	34,7		
Savè-Ouèssè	4 369	7	986	1 622	2 615	2	402	818	1 222	59,9	28,0		
Couffo	14 449	20	2 115	5 250	7 385	5	578	1 669	2 252	51,1	15,6		
Aplahoué-Djakotomey-Dogbo	7 769	12	856	2 507	3 375	2	175	722	899	43,4	11,6		
Klouékanmè-Lalo-Toviklin	6 679	8	1 259	2 743	4 010	3	403	947	1 353	60,0	20,3		

Départements/Zone Sanitaires	Grossesses attendues	CPN 1 et CPN 4 standard chez les Jeunes et adolescents								Taux de couverture en CPN 1 standard (%)	Taux de couverture en CPN 4 standard (%)					
		CPN 1 standard				Total CPN 1 standard 10- 24 ans	CPN 4 standard					Total CPN 4 standard 10-24 ans				
		10 à 14 ans	15 à 19 ans	20 à 24 ans	10 à 14 ans		15 à 19 ans	20 à 24 ans								
		1	2	3	4		(5) =(2)+(3)+(4)	6	7				8	(9)=(6)+(7)+(8)	(10)=(5)/(1)	(11)=(9)/(1)
		1	2	3	4		(5) =(2)+(3)+(4)	6	7				8	(9)=(6)+(7)+(8)	(10)=(5)/(1)	(11)=(9)/(1)
Donga	8 968	18	4 296	7 702	12 016	12	3 050	5 844	8 906	134,0	99,3					
Bassila	2 147	13	849	1 631	2 493	7	697	1 264	1 968	116,1	91,7					
Djougou-Ouaké-Copargo	6 820	5	3 447	6 071	9 523	5	2 353	4 580	6 938	139,6	101,7					
Littoral	10 467	32	2 233	7 377	9 642	13	1 872	6 890	8 775	92,1	83,8					
Cotonou 1-Cotonou 4	1 470	7	564	1 539	2 110	5	459	1 354	1 818	143,5	123,7					
Cotonou 2-Cotonou 3	3 483	6	637	2 318	2 961	4	443	1 885	2 332	85,0	67,0					
Cotonou 5	2 411	7	532	1 790	2 329	1	694	2 241	2 936	96,6	121,8					
Cotonou 6	3 102	12	500	1 730	2 242	3	276	1 410	1 689	72,3	54,4					
Mono	8 089	19	1 035	2 801	3 855	3	428	1 208	1 639	47,7	20,3					
Comè-Grand-Popo-Houèyogbé-Bopa	5 265	18	618	1 796	2 432	1	293	872	1 166	46,2	22,1					
Lokossa-Athiémè	2 829	1	417	1 005	1 423	2	135	336	473	50,3	16,7					
Ouémé	16 633	13	2 469	9 139	11 621	4	1 439	6 254	7 697	69,9	46,3					
Adjohoun-Bonou-Dangbo	3 764	4	650	1 850	2 504	1	372	1 196	1 569	66,5	41,7					
Akpro-Missérété-Avrankou-Adjarra	5 263	2	555	2 253	2 810	2	257	1 560	1 819	53,4	34,6					
Porto-Novo-Sèmè-Kpodji-Aguégués	7 606	7	1 264	5 036	6 307	1	810	3 498	4 309	82,9	56,7					
Plateau	10 232	11	1 572	4 998	6 581	7	813	3 314	4 134	64,3	40,4					
Pobè-Kétou-Adja-Ouèrè	6 812	7	1 101	2 852	3 960	6	494	1 691	2 191	58,1	32,2					
Sakété-Ifangni	3 425	4	471	2 146	2 621	1	319	1 623	1 943	76,5	56,7					
Zou	14 884	59	4 455	10 388	14 902	65	3 628	9 466	13 159	100,1	88,4					
Bohicon-Za-kpota-Zogbodomey	6 898	15	2 043	5 371	7 429	19	1 756	4 964	6 739	107,7	97,7					
Covè-Zagnanado-Ouinhi	2 828	10	684	1 625	2 319	3	525	1 223	1 751	82,0	61,9					
Djidja-Abomey-Agbangnizoun	5 157	34	1 728	3 392	5 154	43	1 347	3 279	4 669	99,9	90,5					
Bénin	173 699	330	43 977	96 158	140 465	229	25 023	62 987	88 239	80,9	50,8					

Source : SGSI/DPP/MS, 2021

Tableau 51 : Paludisme et anémie chez les femmes enceintes par zone sanitaire en 2021

Départements/Zones sanitaires	Paludisme simple détecté chez les femmes enceintes		Paludisme grave détecté chez les femmes enceintes	% des FE testée positive au paludisme	Nbre de femmes souffrant d'anémie
	Cas clinique	Cas confirmé			
	1	2	3	4=(2)/(1+2)	5
Alibori	1 716	15 948	529	90,3	975
Banikoara	616	5 949	141	90,6	250
Kandi-Gogounou-Ségbana	795	7 292	269	90,2	597
Malanville-Karimama	305	2 707	119	89,9	128
Atacora	336	19 597	1 108	98,3	1 874
Kouandé-Péhunco-Kérou	103	6 096	555	98,3	442
Natitingou-Boukoumbé-Toucountouna	183	5 990	335	97,0	947
Tanguéta-Cobly-Matéri	50	7 511	218	99,3	485
Atlantique	4 175	21 804	849	83,9	8 898
Abomey-Calavi-So-Ava	2 574	10 572	667	80,4	6 462
Allada-Toffo-Zè	571	6 916	56	92,4	1 748
Ouidah-Kpomassè-Tori-Bossito	1 030	4 316	126	80,7	688
Borgou	1 369	29 162	1 464	95,5	2 681
Bembèrèkè-Sinendé	648	5 797	443	89,9	841
N'Dali-Parakou	58	8 494	291	99,3	970
Nikki-Kalalé-Pèrèrè	468	10 087	659	95,6	720
Tchaourou	195	4 784	71	96,1	150
Collines	1 010	15 222	256	93,8	1 279
Dassa-Glazoué	221	5 310	139	96,0	625
Savalou-Bantè	151	5 760	63	97,4	468
Savè-Ouèssè	638	4 152	54	86,7	186
Couffo	2 750	14 716	269	84,3	3 854
Aplahoué-Djakotomey-Dogbo	695	7 273	213	91,3	1 659
Klouékanmè-Lalo-Toviklin	2 055	7 443	56	78,4	2 195
Donga	908	17 236	373	95,0	786
Bassila	52	4 470	72	98,9	202
Djougou-Ouaké-Copargo	856	12 766	301	93,7	584
Littoral	1 750	7 548	1 055	81,2	6 239

Départements/Zones sanitaires	Paludisme simple détecté chez les femmes enceintes		Paludisme grave détecté chez les femmes enceintes	% des FE testée positive au paludisme	Nbre de femmes souffrant d'anémie
	Cas clinique	Cas confirmé			
	1	2	3	4=(2)/(1+2)	5
Cotonou 1-Cotonou 4	315	1 272	334	80,2	999
Cotonou 2-Cotonou 3	1 086	2 205	238	67,0	1 675
Cotonou 5	45	1 573	94	97,2	2 274
Cotonou 6	287	2 477	368	89,6	1 212
CNHU	17	21	21	-	79
Mono	820	5 118	246	86,2	1 600
Comè-Grand-Popo-Houèyogbé-Bopa	339	2 759	145	89,1	1 130
Lokossa-Athiémè	481	2 359	101	83,1	470
Ouémé	1 218	15 694	1 027	92,8	3 427
Adjohoun-Bonou-Dangbo	262	4 915	346	94,9	818
Akpro-Missérété-Avrankou-Adjarra	124	4 432	145	97,3	430
Porto-Novo-Sèmè-Kpodji-Aguégués	832	6 347	536	88,4	2 179
Plateau	304	8 601	220	96,6	1 591
Pobè-Kétou-Adja-Ouèrè	190	5 149	105	96,4	675
Sakété-Ifangni	114	3 452	115	96,8	916
Zou	1 769	21 129	296	92,3	1 859
Bohicon-Za-kpota-Zogbodomey	711	9 860	66	93,3	1 090
Covè-Zagnanado-Ouinhi	13	3 484	20	99,6	203
Djidja-Abomey-Agbangnizoun	1 045	7 785	210	88,2	566
Bénin	18 125	191 775	7 692	91,4	35 063

Source : SGSI/DPP/MS, 2021

I.2. ACTIVITÉS D'ACCOUCHEMENT

Tableau 52 : Nombre d'accouchement en institution par zone sanitaire et par département en 2021

Départements/Zones sanitaires	Ensemble des Accouchements						Totaux
	Accouchements Eutociques		Dystociques		Données enquête FSP	Estimation données manquante	
	En institution	Assistés par personnel qualifié	Césariennes	Autres dystocies			
2	3	4	5	6	7	(8) =(2) +(4) +(5)+(6)+(7)	
Alibori	36 273	33 831	1 832	859	678	931	40 573
Banikoara	11 009	9 598	676	533	34	642	12 894
Kandi-Gogounou-Ségbana	17 811	16 942	800	249	165	49	19 074
Malanville-Karimama	7 453	7 291	356	77	479	239	8 604
Atacora	34 657	34 094	1 676	1 285	179	217	38 014
Kouandé-Péhunco-Kérou	13 122	12 894	209	302	0	108	13 741
Natitingou-Boukoumbé-Toucountouna	9 315	9 164	584	418	179	109	10 605
Tanguiéta-Cobly-Matéri	12 220	12 036	883	565	0	0	13 668
Atlantique	51 128	49 870	5 646	4 841	9 202	3 913	74 730
Abomey-Calavi-So-Ava	24 305	23 832	4 299	3 285	6 293	3 106	41 288
Allada-Toffo-Zè	13 962	13 650	654	548	1 877	239	17 280
Ouidah-Kpomassè-Tori-Bossito	12 861	12 388	693	1 008	1 032	567	16 161
Borgou	52 941	51 397	4 504	4 543	4 210	444	66 642
Bembèrèkè-Sinendé	11 502	10 897	985	1 654	67	51	14 259
N’Dali-Parakou	15 941	15 745	2 232	2 318	1 224	54	21 769
Nikki-Kalalé-Pèrèrè	18 950	18 313	672	541	36	327	20 526
Tchaourou	6 548	6 442	615	30	2 883	11	10 087
Collines	27 498	24 282	2 521	2 074	4 131	448	36 672
Dassa-Glazoué	8 891	7 951	922	1 075	2 100	99	13 087
Savalou-Bantè	9 753	9 076	766	876	1 038	91	12 524

Départements/Zones sanitaires	Ensemble des Accouchements						Totaux
	Accouchements Eutociques		Dystociques		Données enquête FSP	Estimation données manquante	
	En institution	Assistés par personnel qualifié	Césariennes	Autres dystociques			
2	3	4	5	6	7	(8) =(2) +(4) + (5)+(6)+(7)	
Savè-Ouèssè	8 854	7 255	833	123	993	257	11 060
Couffo	20 688	17 589	2 591	1 450	1 864	715	27 308
Aplahoué-Djakotomey-Dogbo	11 323	10 034	1 724	645	1 491	599	15 782
Klouékanmè-Lalo-Toviklin	9 365	7 555	867	805	373	117	11 527
Donga	25 662	24 416	1 951	1 049	330	81	29 073
Bassila	5 890	5 564	320	232	4	60	6 506
Djougou-Ouaké-Copargo	19 772	18 852	1 631	817	326	21	22 567
Littoral	19 292	18 399	9 600	6 276	4 142	725	40 035
Cotonou 1-Cotonou 4	6 201	6 108	3 614	1 855	291	63	12 024
Cotonou 2-Cotonou 3	4 949	4 728	1 531	939	2 013	278	9 710
Cotonou 5	3 651	3 414	2 008	1 847	1 210	130	8 846
Cotonou 6	3 500	3 264	1 322	1 361	628	254	7 065
Cnhu	991	885	1 125	274			2 390
Mono	16 425	15 336	1 999	1 180	572	124	20 300
Comè-Grand-Popo-Houèyogbé-Bopa	9 860	8 908	926	745	336	124	11 991
Lokossa-Athiémè	6 565	6 428	1 073	435	236	0	8 309
Ouémé	35 458	34 731	5 546	4 190	8 953	1 248	55 395
Adjohoun-Bonou-Dangbo	7 331	7 397	1 143	1 675	1 985	57	12 191
Akpro-Missérété-Avrangkou-Adjarra	11 627	11 534	0	85	1 277	839	13 828
Porto-Novo-Sèmè-Kpodji-Aguégués	16 500	15 800	4 403	2 430	5 691	352	29 376
Plateau	20 053	19 887	1 962	2 359	4 596	762	29 732
Pobè-Kétou-Adja-Ouèrè	13 018	12 847	1 254	1 505	3 826	652	20 255
Sakété-Ifangni	7 035	7 040	708	854	770	109	9 476

Départements/Zones sanitaires	Ensemble des Accouchements						Totaux
	Accouchements Eutociques		Dystociques		Données enquête FSP	Estimation données manquante	
	En institution	Assistés par personnel qualifié	Césariennes	Autres dystocies			
2	3	4	5	6	7	(8) =(2) +(4) +(5)+(6)+(7)	
Zou	39 644	37 215	4 163	2 935	2 118	885	49 745
Bohicon-Za-kpota-Zogbodomey	18 299	16 110	49	536	975	480	20 339
Covè-Zagnanado-Ouinhi	6 242	6 189	609	555	1 077	152	8 635
Djidja-Abomey-Agbangnizoun	15 103	14 916	3 505	1 844	66	252	20 770
Bénin	379 719	361 047	43 991	33 041	40 975	10 492	508 218

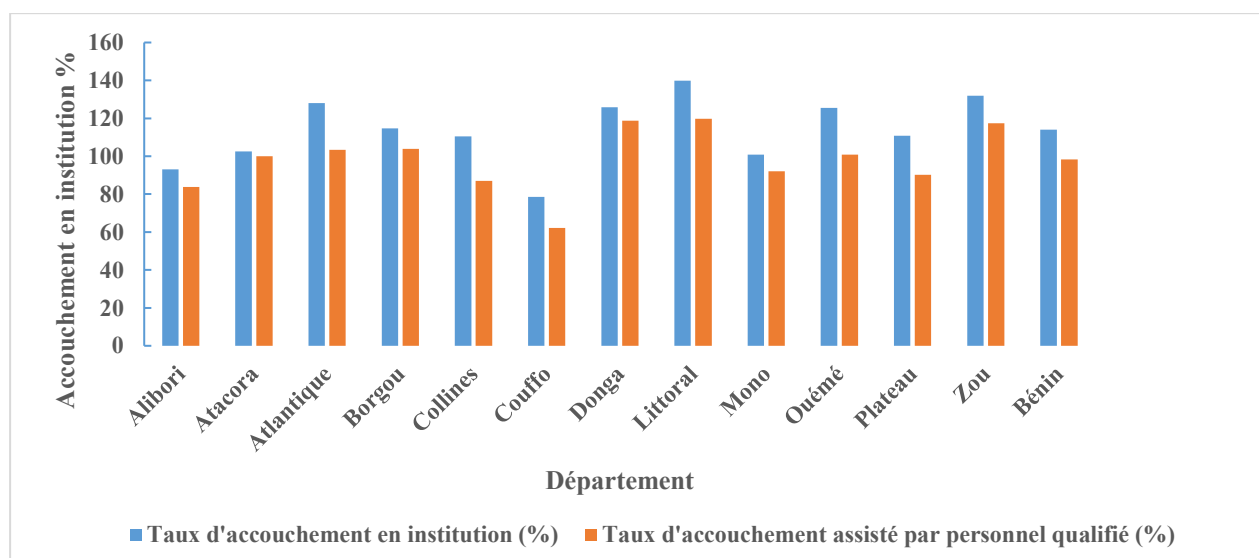
Source : SGSI/DPP/MS, 2021

Tableau 53 : Couverture en accouchement par zone sanitaire et par département en 2021

DEPARTEMENTS/ZONES SANITAIRES	Naissances attendues	Taux de couverture accouchement en institution (%)	Taux de couverture accouchement assisté par personnel qualifié (%)	Pourcentage de césariennes	Pourcentage de dystocies
	1	(9) =(8) /(1)	(10) =(3)+(4)+(5) /(1)	(11) =(4) /((2) +(4)+(5))	(12) =((4)+(5)) /((2)+(4)+(5))
Alibori	43 621	93,0	83,7	4,7	6,9
Banikoara	11 731	109,9	92,1	5,5	9,9
Kandi-Gogounou-Ségbana	19 414	98,3	92,7	4,2	5,6
Malanville-Karimama	12 477	69,0	61,9	4,5	5,5
Atacora	37 076	102,5	99,9	4,5	7,9
Kouandé-Péhunco-Kérou	14 315	96,0	93,6	1,5	3,7
Natitingou-Boukoubé-					
Toucountouna	10 028	105,8	101,4	5,7	9,7
Tanguiéta-Cobly-Matéri	12 733	107,3	105,9	6,5	10,6
Atlantique	58 402	128,0	103,3	9,2	17,0
Abomey-Calavi-So-Ava	30 765	134,2	102,1	13,5	23,8
Allada-Toffo-Zè	15 546	111,2	95,5	4,3	7,9
Ouidah-Kpomassè-Tori-Bossito	12 090	133,7	116,5	4,8	11,7
Borgou	58 144	114,6	104,0	7,3	14,6
Bembèrèkè-Sinendé	11 345	125,7	119,3	7,0	18,7
N'Dali-Parakou	14 470	150,4	140,3	10,9	22,2
Nikki-Kalalé-Pèrèrè	21 573	95,1	90,5	3,3	6,0
Tchaourou	10 756	93,8	65,9	8,5	9,0
Collines	33 189	110,5	87,0	7,9	14,3
Dassa-Glazoué	11 226	116,6	88,6	8,5	18,3
Savalou-Bantè	11 588	108,1	92,5	6,7	14,4
Savè-Ouèssè	10 375	106,6	79,1	8,5	9,7
Couffo	34 759	78,6	62,2	10,5	16,3
Aplahoué-Djakotomey-Dogbo	18 685	84,5	66,4	12,6	17,3
Klouékanmè-Lalo-Toviklin	16 073	71,7	57,4	7,9	15,1
Donga	23 104	125,8	118,7	6,8	10,5
Bassila	5 683	114,5	107,6	5,0	8,6
Djougou-Ouaké-Copargo	17 421	129,5	122,3	7,3	11,0
Littoral	28 639	139,8	119,7	27,3	45,1
Cotonou 1-Cotonou 4	4 023	298,9	287,8	31,0	46,9
Cotonou 2-Cotonou 3	9 531	101,9	75,5	20,6	33,3
Cotonou 5	6 596	134,1	110,2	26,8	51,4
Cotonou 6	8 490	83,2	70,0	21,4	43,4
Cnhu				47,1	58,5
Mono	20 114	100,9	92,1	10,2	16,2
Comè-Grand-Popo-Houèyogbé-					
Bopa	13 330	90,0	79,4	8,0	14,5
Lokossa-Athiémè	6 784	122,5	117,0	13,3	18,7
Ouémé	44 120	125,6	100,8	12,3	21,5

DEPARTEMENTS/ZONES SANITAIRES	Naissances attendues	Taux de couverture accouchement en institution (%)	Taux de couverture accouchement assisté par personnel qualifié (%)	Pourcentage de césariennes	Pourcentage de dystocies
	1	(9) =(8) /(1)	(10) =(3)+(4)+(5) /(1)	(11) =(4) /((2) +(4)+(5))	(12) =((4)+(5)) /((2)+(4)+(5))
Adjohoun-Bonou-Dangbo	9 917	122,9	103,0	11,3	27,8
Akpro-Missérété-Avrancou- Adjarra	14 057	98,4	82,7	0,0	0,7
Porto-Novo-Sèmè-Kpodji- Aguégués	20 146	145,8	112,3	18,9	29,3
Plateau	26 824	110,8	90,2	8,0	17,7
Pobè-Kétou-Adja-Ouèrè	17 728	114,3	88,0	7,9	17,5
Sakété-Ifangni	9 096	104,2	94,6	8,2	18,2
Zou	37 722	131,9	117,5	8,9	15,2
Bohicon-Za-kpota-Zogbodomey	17 609	115,5	94,8	0,3	3,1
Covè-Zagnanado-Ouinhi	7 095	121,7	103,6	8,2	15,7
Djidja-Abomey-Agbangnizoun	13 017	159,6	155,7	17,1	26,2
Bénin	445 712	114,0	98,3	9,6	16,9

Source : SGSI/DPP/MS, 2021



Source : SGSI/DPP/MS, 2021

Graphique 7 : Couverture de l'accouchement en institution par département en 2021

Tableau 54 : Nombre d'accouchements en institution chez les jeunes et adolescents par zone sanitaire et par département en 2021

Départements/Zone Sanitaires	Nais- sances attendues	Total Accouchements en institution chez les Jeunes et adolescents			Total accou- chements (5) =(2)+(3)+(4)	Taux de couverture accou- chements en institution (%) (6) =(5) /(1)
		10 à 14 ans	15 à 19 ans	20 à 24 ans		
		1	2	3	4	
Alibori	14 702	30	8 133	12 139	20 302	138,1
Banikoara	4 032	11	2 769	3 916	6 696	166,1
Kandi-Gogounou-Ségbana	6 533	8	3 740	6 022	9 770	149,5
Malanville-Karimama	4 128	11	1 624	2 201	3 836	92,9
Atacora	12 208	30	7 043	11 944	19 017	155,8
Kouandé-Péhunco-Kérou	4 630	4	2 728	4 138	6 870	148,4
Natitingou-Boukoumbé-Toucountouna	3 269	9	1 774	3 279	5 062	154,9
Tanguiéta-Cobly-Matéri	4 314	17	2 541	4 527	7 085	164,2
Atlantique	19 307	54	5 254	17 276	22 584	117,0
Abomey-Calavi-So-Ava	10 275	25	2 206	8 455	10 686	104,0
Allada-Toffo-Zè	5 237	18	1 644	4 748	6 410	122,4
Ouidah-Kpomassè-Tori-Bossito	3 798	11	1 404	4 073	5 488	144,5
Borgou	20 051	50	11 267	19 217	30 534	152,3
Bembèrèkè-Sinendé	3 972	5	2 958	4 460	7 423	186,9
N'Dali-Parakou	7 122	27	2 871	6 122	9 020	126,6
Nikki-Kalalé-Pèrèrè	5 289	16	4 296	6 419	10 731	202,9
Tchaourou	3 568	2	1 142	2 216	3 360	94,2
Collines	11 973	32	4 918	9 567	14 517	121,2
Dassa-Glazoué	4 065	10	1 558	3 297	4 865	119,7
Savalou-Bantè	4 108	14	1 830	3 387	5 231	127,3
Savè-Ouèssè	3 799	8	1 530	2 883	4 421	116,4
Couffo	12 564	4	2 535	7 742	10 281	81,8
Aplahoué-Djakotomey-Dogbo	6 756	1	1 263	4 174	5 438	80,5
Klouékanmè-Lalo-Toviklin	5 808	3	1 272	3 568	4 843	83,4
Donga	7 799	9	5 247	9 323	14 579	186,9
Bassila	1 867	7	1 024	1 814	2 845	152,4
Djoungou-Ouaké-Copargo	5 930	2	4 223	7 509	11 734	197,9
Littoral	9 102	26	2 148	7 933	10 107	111,0
Cotonou 1-Cotonou 4	1 278	16	866	2 897	3 779	295,6
Cotonou 2-Cotonou 3	3 029	3	434	1 784	2 221	73,3
Cotonou 5	2 097	5	482	1 836	2 323	110,8
Cotonou 6	2 698	2	301	1 319	1 622	60,1
Cnhu		0	65	97	162	-
Mono	7 034	13	1 937	5 497	7 447	105,9
Comè-Grand-Popo-Houèyogbé-Bopa	4 578	8	1 053	3 202	4 263	93,1
Lokossa-Athiémè	2 460	5	884	2 295	3 184	129,4
Ouémé	14 464	8	2 995	12 368	15 371	106,3
Adjohoun-Bonou-Dangbo	3 273	1	883	2 981	3 865	118,1
Akpro-Missérété-Avrakou-Adjarra	4 577	0	665	3 360	4 025	87,9

Départements/Zone Sanitaires	Nais- sances attendues	Total Accouchements en institution chez les Jeunes et adolescents			Total accou- chements	Taux de couverture accou- chements en institution (%)
		10 à 14 ans	15 à 19 ans	20 à 24 ans		
	1	2	3	4	(5) =(2)+(3)+(4)	(6) =(5) /(1)
Porto-Novo-Sèmè-Kpodji-Aguégus	6 614	7	1 447	6 027	7 481	113,1
Plateau	8 898	7	2 130	7 372	9 509	106,9
Pobè-Kétou-Adja-Ouèrè	5 923	7	1 611	4 829	6 447	108,8
Sakété-Ifangni	2 978	0	519	2 543	3 062	102,8
Zou	12 943	19	5 492	14 816	20 327	157,1
Bohicon-Za-kpota-Zogbodomey	5 999	9	2 045	6 127	8 181	136,4
Covè-Zagnanado-Ouinhi	2 460	4	878	2 167	3 049	124,0
Djidja-Abomey-Agbangnizoun	4 484	6	2 569	6 522	9 097	202,9
Bénin	151 043	282	59 099	135 194	194 575	128,8

Source : SGSI/DPP/MS, 2021

Tableau 55 : Quelques complications obstétricales directes enregistrées sur l'ensemble des grossesses attendues en 2021

Départements/Zones sanitaires	Pré éclamp- sie sévère /ECLA- MPSIE	Hémor- ragie du post- partum	Hémor- ragie ante partum	Rup- ture uté- rine	Infec- tion sévère du post- partum	Travail prolon- gé / dys- tocies	Compli- cations de l'avor- tement	Autres compli- cations obstétri- cales directes*	Nombre de complications obstétricales directes prises en charge	Total des complications obstétricales directes
	1	2	3	4	5	6	7	8	9	10=(1+2+3+4 +5+6+7+8)
Alibori	558	326	124	28	93	299	112	577	900	2 117
Banikoara	13	86	50	12	25	40	13	155	158	394
Kandi-Gogounou-Ségbana	50	148	48	5	45	182	50	308	595	836
Malanville-Karimama	49	92	26	11	23	77	49	114	147	441
Atacora	165	322	181	42	79	1 103	165	411	1 212	2 468
Kouandé-Péhunco-Kérou	26	111	52	14	15	176	26	23	306	443
Natitingou-Boukoumbé-Toucountouna	113	104	43	13	28	914	113	386	890	1 714
Tanguéta-Cobly-Matéri	26	107	86	15	36	13	26	2	16	311
Atlantique	483	774	520	114	207	2 277	483	2 390	3 042	7 248
Abomey-Calavi-So-Ava	281	422	422	72	62	1 260	281	1 769	2 477	4 569
Allada-Toffo-Zè	110	118	52	17	75	814	110	191	95	1 487
Ouidah-Kpomassè-Tori-Bossito	92	234	46	25	70	203	92	430	470	1 192
Borgou	186	622	421	90	126	590	186	683	1 738	2 904
Bembèrèkè-Sinendé	62	158	171	27	36	192	62	121	432	829
N'Dali-Parakou	36	276	157	41	60	180	36	355	1 198	1 141
Nikki-Kalalé-Pèrèrè	45	135	69	17	24	93	45	134	95	562
Tchaourou	43	53	24	5	6	125	43	73	13	372
Collines	93	260	144	13	41	835	93	1 059	2 066	2 538
Dassa-Glazoué	75	149	56	5	24	200	75	210	268	794
Savalou-Bantè	10	46	47	3	4	91	10	817	1 167	1 028
Savè-Ouèssè	8	65	41	5	13	544	8	32	631	716
Couffo	121	277	264	28	72	1 897	121	1 518	2 002	4 298
Aplahoué-Djakotomey-Dogbo	64	144	143	23	57	480	64	741	898	1 716
Klouékanmè-Lalo-Toviklin	57	133	121	5	15	1 417	57	777	1 104	2 582

Départements/Zones sanitaires	Pré éclamp- sie sévère /ECLA- MPSIE	Hémor- ragie du post- partum	Hémor- ragie ante partum	Rup- ture uté- rine	Infec- tion sévère du post- partum	Travail prolon- gé / dys- toci- es	Compli- cations de l'avor- tement	Autres compli- cations obstétri- cales directes*	Nombre de complications obstétricales directes prises en charge	Total des complications obstétricales directes
	1	2	3	4	5	6	7	8	9	10=(1+2+3+4 +5+6+7+8)
Donga	61	387	259	35	68	743	61	400	551	2 014
Bassila	16	86	55	2	10	177	16	135	515	497
Djoungou-Ouaké-Copargo	45	301	204	33	58	566	45	265	36	1 517
Littoral	62	464	236	74	47	661	62	1 392	1 470	2 998
Cotonou 1-Cotonou 4	2	36	52	41	3	21	2	1	5	158
Cotonou 2-Cotonou 3	4	84	49	3	3	40	4	29	84	216
Cotonou 5	37	175	85	9	17	565	37	1 335	1 330	2 260
Cotonou 6	15	98	7	3	5	35	15	27	51	205
Cnhu		71	43	18	19	0	4	0	0	155
Mono	109	252	226	11	51	619	109	589	1 288	1 966
Comè-Grand-Popo-Houèyogbé-Bopa	81	172	114	5	26	292	81	449	396	1 220
Lokossa-Athiémè	28	80	112	6	25	327	28	140	892	746
Ouémé	90	588	336	57	77	462	90	1 082	1 468	2 782
Adjohoun-Bonou-Dangbo	14	74	80	0	5	17	14	129	79	333
Akpro-Missérété-Avrangkou-Adjarra	19	113	39	7	3	40	19	251	25	491
Porto-Novo-Sèmè-Kpodji-Aguégoués	57	401	217	50	69	405	57	702	1 364	1 958
Plateau	10	535	218	25	47	271	10	220	177	1 336
Pobè-Kétou-Adja-Ouèrè	7	401	145	13	40	182	7	11	12	806
Sakété-Ifangni	3	134	73	12	7	89	3	209	165	530
Zou	74	736	380	80	19	406	74	924	641	2 693
Bohicon-Za-kpota-Zogbodomey	32	210	89	6	11	131	32	389	217	900
Covè-Zagnanado-Ouinhi	15	124	61	5	1	121	15	70	17	412
Djidja-Abomey-Agbangnizoun	27	402	230	69	7	154	27	465	407	1 381
Bénin	1 566	5 543	3 309	597	927	10 163	1 566	11 245	16 555	34 916

Source : SGSI/DPP/MS, 2021

Tableau 56 : Naissances et avortements par zone sanitaire en 2021

Départements/Zones Sanitaires	Naissances vivantes	Poids < à 2 500 g		Morts-nés frais	Morts-nés macérés	Total Morts-nés	Avor- tements	% des morts nés et avor- tements
		Nb	%					
	1	2	3=(2) /(1)	4	5	6=(4)+(5))	7	8= ((6)+(7)) /(1)
Alibori	38 272	3 232	8,4	375	339	714	1 019	4,5
Banikoara	12 066	1 068	8,9	95	57	152	197	2,9
Kandi-Gogounou-Ségbana	18 574	1 744	9,4	175	144	319	647	5,2
Malanville-Karimama	7 632	420	5,5	105	138	243	175	5,5
Atacora	37 098	3 555	9,6	287	230	517	1 065	4,3
Kouandé-Péhunco-Kérou	13 449	1 326	9,9	97	88	185	455	4,8
Natitingou-Boukoumbé-Toucountouna	10 171	1 039	10,2	90	52	142	235	3,7
Tanguiéta-Cobly-Matéri	13 478	1 190	8,8	100	90	190	375	4,2
Atlantique	60 274	5 740	9,5	444	554	998	2 269	5,4
Abomey-Calavi-So-Ava	31 372	3 055	9,7	246	272	518	1 376	6,0
Allada-Toffo-Zè	14 953	1 357	9,1	75	136	211	377	3,9
Ouidah-Kpomassè-Tori-Bossito	13 949	1 328	9,5	123	146	269	516	5,6
Borgou	60 753	6 332	10,4	661	586	1 247	2 391	6,0
Bembèrèkè-Sinendé	13 880	1 670	12,0	161	102	263	767	7,4
N'Dali-Parakou	19 933	2 597	13,0	264	295	559	960	7,6
Nikki-Kalalé-Pèrèrè	19 885	1 354	6,8	148	134	282	513	4,0
Tchaourou	7 055	711	10,1	88	55	143	151	4,2
Collines	31 646	2 854	9,0	213	247	460	753	3,8
Dassa-Glazoué	10 718	1 030	9,6	91	90	181	304	4,5
Savalou-Bantè	11 190	973	8,7	81	124	205	284	4,4
Savè-Ouèssè	9 738	851	8,7	41	33	74	165	2,5
Couffo	24 132	1 963	8,1	284	320	604	847	6,0
Aplahoué-Djakotomey-Dogbo	13 357	1 254	9,4	185	205	390	515	6,8
Klouékanmè-Lalo-Toviklin	10 775	709	6,6	99	115	214	332	5,1
Donga	28 133	2 263	8,0	264	265	529	665	4,2
Bassila	6 351	414	6,5	38	54	92	119	3,3
Djougou-Ouaké-Copargo	21 782	1 849	8,5	226	211	437	546	4,5
Littoral	34 152	5 184	15,2	558	483	1 041	2 158	9,4
Cotonou 1-Cotonou 4	11 139	2 178	19,6	287	245	532	317	7,6
Cotonou 2-Cotonou 3	7 350	900	12,2	29	52	81	435	7,0
Cotonou 5	7 390	735	9,9	62	68	130	824	12,9
Cotonou 6	8 273	1 371	16,6	180	118	298	509	9,8
Mono	19 142	2 033	10,6	245	251	496	687	6,2
Comè-Grand-Popo-Houèyogbé-Bopa	11 342	1 315	11,6	71	118	189	433	5,5
Lokossa-Athiémè	7 800	718	9,2	174	133	307	254	7,2
Ouémé	44 422	4 796	10,8	372	364	736	1 267	4,5
Adjohoun-Bonou-Dangbo	10 003	1 290	12,9	46	61	107	93	2,0

Départements/Zones Sanitaires	Naissances vivantes	Poids < à 2 500 g		Morts- nés frais	Morts- nés macérés	Total Morts- nés	Avor- tement s	% des morts nés et avor- tements
		Nb	%					
	1	2	3=(2) /(1)	4	5	6=(4)+(5))	7	8= ((6)+(7)) /(1)
Akpro-Missérété-Avrankou-Adjarra	11 681	374	3,2	6	25	31	277	2,6
Porto-Novo-Sèmè-Kpodji-Aguégués	22 738	3 132	13,8	320	278	598	897	6,6
Plateau	23 933	2 077	8,7	183	202	385	689	4,5
Pobè-Kétou-Adja-Ouèrè	15 466	1 220	7,9	121	125	246	466	4,6
Sakété-Ifangni	8 467	857	10,1	62	77	139	223	4,3
Zou	45 842	4 038	8,8	517	417	934	893	4,0
Bohicon-Za-kpota-Zogbodomey	18 726	676	3,6	35	125	160	345	2,7
Covè-Zagnanado-Ouinhi	7 284	548	7,5	67	55	122	134	3,5
Djidja-Abomey-Agbangnizoun	19 832	2 814	14,2	415	237	652	414	5,4
Bénin	447799	44067	9,8	4403	4258	8661	14703	5,2

Source : SGSI/DPP/MS, 2021

I.3. CONSULTATIONS POSTNATALES

Tableau 57 : Consultations postnatales par zone sanitaire en 2021

Départements/Zones sanitaires	Naissances attendues	Consultantes		Total consultations	Taux de couverture en %
		nouvelles	anciennes		
		1	2		
Alibori	43 621	29 142	21 364	50 506	66,8
Banikoara	11 731	9 444	8 709	18 153	80,5
Kandi-Gogounou-Ségbana	19 414	12 756	8 412	21 168	65,7
Malanville-Karimama	12 477	6 942	4 243	11 185	55,6
Atacora	37 076	29 772	32 479	62 251	80,3
Kouandé-Péhunco-Kérou	14 315	12 390	14 786	27 176	86,6
Natitingou-Boukoubé-Toucountouna	10 028	6 044	4 632	10 676	60,3
Tanguiéta-Cobly-Matéri	12 733	11 338	13 061	24 399	89,0
Atlantique	58 402	20 287	16 741	37 028	34,7
Abomey-Calavi-So-Ava	30 765	14 757	13 630	28 387	48,0
Allada-Toffo-Zè	15 546	2 117	1 035	3 152	13,6
Ouidah-Kpomassè-Tori-Bossito	12 090	3 413	2 076	5 489	28,2
Borgou	58 144	39 026	27 745	66 771	67,1
Bembèrèkè-Sinendé	11 345	7 855	3 464	11 319	69,2
N'Dali-Parakou	14 470	12 128	9 785	21 913	83,8
Nikki-Kalalé-Pèrèrè	21 573	12 328	11 140	23 468	57,1
Tchaourou	10 756	6 715	3 356	10 071	62,4
Collines	33 189	18 428	21 908	40 336	55,5
Dassa-Glazoué	11 226	4 434	6 425	10 859	39,5
Savalou-Bantè	11 588	5 592	4 529	10 121	48,3
Savè-Ouèssè	10 375	8 402	10 954	19 356	81,0

Départements/Zones sanitaires	Naissances attendues	Consultantes		Total consultations	Taux de couverture en %
		nouvelles	anciennes		
	1	2	3	4=(2)+(3)	5= (2)/(1)
Couffo	34 759	16 479	6 128	22 607	47,4
Aplahoué-Djakotomey-Dogbo	18 685	6 665	1 655	8 320	35,7
Klouékanmè-Lalo-Toviklin	16 073	9 814	4 473	14 287	61,1
Donga	23 104	24 123	25 789	49 912	104,4
Bassila	5 683	6 447	4 761	11 208	113,4
Djougou-Ouaké-Copargo	17 421	17 676	21 028	38 704	101,5
Littoral	28 639	7 790	3 675	11 465	27,2
Cotonou 1-Cotonou 4	4 023	2 589	1 076	3 665	64,4
Cotonou 2-Cotonou 3	9 531	1 809	1 092	2 901	19,0
Cotonou 5	6 596	1 667	431	2 098	25,3
Cotonou 6	8 490	1 725	1 076	2 801	20,3
Mono	20 114	13 557	6 879	20 436	67,4
Comè-Grand-Popo-Houèyogbé-Bopa	13 330	8 921	4 699	13 620	66,9
Lokossa-Athiémè	6 784	4 636	2 180	6 816	68,3
Ouémé	44 120	17 674	10 474	28 148	40,1
Adjohoun-Bonou-Dangbo	9 917	2 899	3 031	5 930	29,2
Akpro-Missérété-Avrankou-Adjarra	14 057	5 196	1 282	6 478	37,0
Porto-Novo-Sèmè-Kpodji-Aguégués	20 146	9 579	6 161	15 740	47,5
Plateau	26 824	4 993	2 563	7 556	18,6
Pobè-Kétou-Adja-Ouèrè	17 728	2 911	954	3 865	16,4
Sakété-Ifangni	9 096	2 082	1 609	3 691	22,9
Zou	37 722	32 195	44 018	76 213	85,3
Bohicon-Za-kpota-Zogbodomey	17 609	15 868	27 492	43 360	90,1
Covè-Zagnanado-Ouinhi	7 095	5 781	5 061	10 842	81,5
Djidja-Abomey-Agbangnizoun	13 017	10 546	11 465	22 011	81,0
Bénin	445712	253466	219763	473229	56,9

Source : SGSI/DPP/MS, 2021

I.4. MORTALITE MATERNELLE ET PERINATALE

Tableau 58 : Mortalités maternelles notifiées par zone sanitaire et par département en 2021

Départements/Zones sanitaires	Naissances vivantes (NV)	FAP	Accouche- ments en institution	Décès maternels *						
				Décès maternels constatés en cours de route ou à l'entrée	Décès maternels intra hospitalier	Décès maternels survenus en communauté	Total Décès	Ratio pour 100 000 NV	Taux pour 100 000 FAP	Ratio de mortalité intra- hospitalière pour 100 000 NV
	1	2	3	4	5	6	7=(4)+ (5)+(6)	8=(7)/(1)	9=(7)/(2)	10=(5)/(1)
Alibori	38 272	256 297	36 273	7	68	2	77	201,2	30,0	177,7
Banikoara	12 066	72 681	11 009	0	10	0	10	82,9	13,8	82,9
Kandi-Gogounou-Ségbana	18 574	113 091	17 811	6	45	2	53	285,3	46,9	242,3
Malanville-Karimama	7 632	70 526	7 453	1	13	0	14	183,4	19,9	170,3
Atacora	37 071	227 406	34 657	8	56	0	64	172,6	28,1	151,1
Kouandé-Péhunco-Kérou	13 435	83 711	13 122	4	12	0	16	119,1	19,1	89,3
Natitingou-Boukoubé-Toucountouna	10 171	69 681	9 315	3	17	0	20	196,6	28,7	167,1
Tanguiéta-Cobly-Matéri	13 465	74 014	12 220	1	27	0	28	207,9	37,8	200,5
Atlantique	60 273	460 729	51 128	32	63	0	95	157,6	20,6	104,5
Abomey-Calavi-So-Ava	31 371	260 825	24 305	18	29	0	47	149,8	18,0	92,4
Allada-Toffo-Zè	14 953	107 397	13 962	4	14	0	18	120,4	16,8	93,6
Ouidah-Kpomassè-Tori-Bossito	13 949	92 506	12 861	10	20	0	30	215,1	32,4	143,4
Borgou	60 753	363 035	52 941	14	130	2	146	240,3	40,2	214,0
Bembèrèkè-Sinendé	13 880	65 134	11 502	7	41	0	48	345,8	73,7	295,4
N'Dali-Parakou	19 933	119 434	15 941	5	62	1	68	341,1	56,9	311,0
Nikki-Kalalé-Pèrèrè	19 885	112 020	18 950	0	5	0	5	25,1	4,5	25,1
Tchaourou	7 055	66 447	6 548	2	22	1	25	354,4	37,6	311,8
Collines	31 636	225 496	27 498	14	23	3	40	126,4	17,7	72,7
Dassa-Glazoué	10 712	74 515	8 891	7	12	2	21	196,0	28,2	112,0

Départements/Zones sanitaires	Naissances vivantes (NV)	FAP	Accouche- ments en institution	Décès maternels *						
				Décès maternels constatés en cours de route ou à l'entrée	Décès maternels intra hospitalier	Décès maternels survenus en communauté	Total Décès	Ratio pour 100 000 NV	Taux pour 100 000 FAP	Ratio de mortalité intra- hospitalière pour 100 000 NV
	1	2	3	4	5	6	7=(4)+ (5)+(6)	8=(7)/(1)	9=(7)/(2)	10=(5)/(1)
Savalou-Bantè	11 186	78 608	9 753	4	8	0	12	107,3	15,3	71,5
Savè-Ouèssè	9 738	72 373	8 854	3	3	1	7	71,9	9,7	30,8
Couffo	24 132	244 807	20 688	18	34	1	53	219,6	21,6	140,9
Aplahoué-Djakotomey-Dogbo	13 357	135 545	11 323	14	20	1	35	262,0	25,8	149,7
Klouékanmè-Lalo-Toviklin	10 775	109 262	9 365	4	14	0	18	167,1	16,5	129,9
Donga	28 133	169 473	25 662	2	28	0	30	106,6	17,7	99,5
Bassila	6 351	41 354	5 890	2	4	0	6	94,5	14,5	63,0
Djougou-Ouaké-Copargo	21 782	128 119	19 772	0	24	0	24	110,2	18,7	110,2
Littoral	34 122	249 146	19 292	18	155	3	176	515,8	70,6	454,3
Cotonou 1-Cotonou 4	11 139	34 995	6 201	8	68	0	76	682,3	217,2	610,5
Cotonou 2-Cotonou 3	7 323	82 917	4 949	2	8	0	10	136,6	12,1	109,2
Cotonou 5	7 387	57 378	3 651	4	11	1	16	216,6	27,9	148,9
Cotonou 6	8 273	73 856	3 500	0	1	0	1	12,1	1,4	12,1
Cnhu	0	0	0	0	87	0	87			
Mono	19 142	158 617	16 425	8	57	0	65	339,6	41,0	297,8
Comè-Grand-Popo-Houèyogbé-Bopa	11 342	106 413	9 860	3	10	0	13	114,6	12,2	88,2
Lokossa-Athiémè	7 800	52 204	6 565	5	47	0	52	666,7	99,6	602,6
Ouémé	44 422	356 399	35 458	28	99	1	128	288,1	35,9	222,9
Adjohoun-Bonou-Dangbo	10 003	68 551	7 331	1	11	1	13	130,0	19,0	110,0
Akpro-Missérété-Avrankou-Adjarra	11 681	108 319	11 627	5	0	0	5	42,8	4,6	0,0
Porto-Novo-Sèmè-Kpodji-Aguégues	22 738	179 528	16 500	22	88	0	110	483,8	61,3	387,0
Plateau	23 933	201 674	20 053	10	26	3	39	163,0	19,3	108,6

Départements/Zones sanitaires	Naissances vivantes (NV)	FAP	Accouche- ments en institution	Décès maternels *						
				Décès maternels constatés en cours de route ou à l'entrée	Décès maternels intra hospitalier	Décès maternels survenus en communauté	Total Décès	Ratio pour 100 000 NV	Taux pour 100 000 FAP	Ratio de mortalité intra- hospitalière pour 100 000 NV
	1	2	3	4	5	6	7=(4)+ (5)+(6)	8=(7)/(1)	9=(7)/(2)	10=(5)/(1)
Pobè-Kétou-Adja-Ouèrè	15 466	127 231	13 018	5	14	1	20	129,3	15,7	90,5
Sakété-Ifangni	8 467	74 443	7 035	5	12	2	19	224,4	25,5	141,7
Zou	45 842	273 187	39 644	7	105	2	114	248,7	41,7	229,0
Bohicon-Za-kpota-Zogbodomey	18 726	128 957	18 299	1	2	1	4	21,4	3,1	10,7
Covè-Zagnanado-Ouinhi	7 284	52 797	6 242	1	13	0	14	192,2	26,5	178,5
Djidja-Abomey-Agbangnizoun	19 832	91 433	15 103	5	90	1	96	484,1	105,0	453,8
Bénin	447731	3186267	379719	166	931	17	1114	248,8	35,0	207,9

Source : SGSI/DPP/MS, 2021

Tableau 59 : Mortalités périnatales par zone sanitaire en 2021

Départements/Zones Sanitaires	Naissances vivantes	Total des Morts- nés	Décès néonataux précoces* (Décès enfants <7 jours)				
			Nb	Total Décès Périnatal	Taux pour 1000 NV	Ratio pour 1000 NV	Ratio pour 1000 NV et Morts-nés
	1	2	3	4=(2)+(3)	5=(3)/(1)	6=(4)/(1)	7=(4)/(1)+(2)
Alibori	38 272	714	158	872	4,1	22,8	22,4
Banikoara	12 066	152	74	226	6,1	18,7	18,5
Kandi-Gogounou-Ségbana	18 574	319	63	382	3,4	20,6	20,2
Malanville-Karimama	7 632	243	21	264	2,8	34,6	33,5
Atacora	37 098	517	34	551	0,9	14,9	14,6
Kouandé-Péhunco-Kérou	13 449	185	5	190	0,4	14,1	13,9
Natitingou-Boukoumbé- Toucountouna	10 171	142	23	165	2,3	16,2	16,0
Tanguiéta-Cobly-Matéri	13 478	190	6	196	0,4	14,5	14,3
Atlantique	60 274	998	337	1 335	5,6	22,1	21,8
Abomey-Calavi-So-Ava	31 372	518	230	748	7,3	23,8	23,5
Allada-Toffo-Zè	14 953	211	81	292	5,4	19,5	19,3
Ouidah-Kpomassè-Tori-Bossito	13 949	269	26	295	1,9	21,1	20,7
Borgou	60 753	1 247	200	1 447	3,3	23,8	23,3
Bembèrèkè-Sinendé	13 880	263	54	317	3,9	22,8	22,4
N'Dali-Parakou	19 933	559	76	635	3,8	31,9	31,0
Nikki-Kalalé-Pèrèrè	19 885	282	57	339	2,9	17,0	16,8
Tchaourou	7 055	143	13	156	1,8	22,1	21,7
Collines	31 646	460	179	639	5,7	20,2	19,9
Dassa-Glazoué	10 718	181	135	316	12,6	29,5	29,0
Savalou-Bantè	11 190	205	33	238	2,9	21,3	20,9
Savè-Ouèssè	9 738	74	11	85	1,1	8,7	8,7
Couffo	24 132	604	68	672	2,8	27,8	27,2
Aplahoué-Djakotomey-Dogbo	13 357	390	48	438	3,6	32,8	31,9
Klouékanmè-Lalo-Toviklin	10 775	214	20	234	1,9	21,7	21,3
Donga	28 133	529	20	549	0,7	19,5	19,2
Bassila	6 351	92	9	101	1,4	15,9	15,7
Djougou-Ouaké-Copargo	21 782	437	11	448	0,5	20,6	20,2
Littoral	34 152	1 041	620	1 661	18,2	48,6	47,2
Cotonou 1-Cotonou 4	11 139	532	409	941	36,7	84,5	80,6
Cotonou 2-Cotonou 3	7 350	81	7	88	1,0	12,0	11,8
Cotonou 5	7 390	130	36	166	4,9	22,5	22,1
Cotonou 6	8 273	298	168	466	20,3	56,3	54,4
Mono	19 142	496	112	608	5,9	31,8	31,0
Comè-Grand-Popo-Houèyogbé- Bopa	11 342	189	25	214	2,2	18,9	18,6
Lokossa-Athiémè	7 800	307	87	394	11,2	50,5	48,6
Ouémé	44 422	736	195	931	4,4	21,0	20,6
Adjohoun-Bonou-Dangbo	10 003	107	9	116	0,9	11,6	11,5
Akpro-Missérété-Avrankou-Adjarra	11 681	31	6	37	0,5	3,2	3,2

Départements/Zones Sanitaires	Naissances vivantes	Total des Morts- nés	Décès néonataux précoces* (Décès enfants <7 jours)				
			Nb	Total Décès Périnatal	Taux pour 1000 NV	Ratio pour 1000 NV	Ratio pour 1000 NV et Morts-nés
	1	2	3	4=(2)+(3)	5=(3)/(1)	6=(4)/(1)	7=(4)/(1)+(2)
Porto-Novo-Sèmè-Kpodji-							
Aguégués	22 738	598	180	778	7,9	34,2	33,3
Plateau	23 933	385	57	442	2,4	18,5	18,2
Pobè-Kétou-Adja-Ouèrè	15 466	246	42	288	2,7	18,6	18,3
Sakété-Ifangni	8 467	139	15	154	1,8	18,2	17,9
Zou	45 842	934	144	1 078	3,1	23,5	23,0
Bohicon-Za-kpota-Zogbodomey	18 726	160	2	162	0,1	8,7	8,6
Covè-Zagnanado-Ouinhi	7 284	122	42	164	5,8	22,5	22,1
Djidja-Abomey-Agbangnizoun	19 832	652	100	752	5,0	37,9	36,7
Bénin	447799	8661	2124	10785	4,7	24,1	23,6

Source : SGSI/DPP/MS, 2021

*Enfants âgés de 0 à 7 jours révolus, décédés au jour indiqué à la maternité

I.5. PLANIFICATION FAMILIALE

Tableau 60 : Utilisation des contraceptives modernes par méthodes, par zone sanitaire et par département en 2021

Départements/Zone Sanitaires	FAPNE*	Nombre d'utilisatrices par méthodes modernes								Toutes méthodes	Prévalence d'utilisation
		DIU	%	CO	%	CI	%	Norplant	%		
		1	2	(2/6)	3	(3/6)	4	(4/6)	5		
Alibori	206 133	683	1,2	5 672	9,7	30 360	52,1	21 607	37,0	58 322	28,3
Banikoara	59 190	108	0,6	1 959	10,8	8 486	46,9	7 524	41,6	18 077	30,5
Kandi-Gogounou-Ségbana	90 765	534	2,3	2 291	9,8	13 862	59,5	6 622	28,4	23 309	25,7
Malanville-Karimama	56 178	41	0,2	1 422	8,4	8 012	47,3	7 461	44,1	16 936	30,1
Atacora	184 768	2 114	4,1	5 664	10,9	16 008	30,7	28 367	54,4	52 153	28,2
Kouandé-Péhunco-Kérou	67 249	538	3,2	1 508	9,1	4 566	27,5	9 978	60,1	16 590	24,7
Natitingou-Boukoumbé-Toucountouna	58 149	1 324	6,7	2 997	15,1	7 942	39,9	7 643	38,4	19 906	34,2
Tanguiéta-Cobly-Matéri	59 371	252	1,6	1 159	7,4	3 500	22,4	10 746	68,6	15 657	26,4
Atlantique	393 567	5 106	8,5	6 792	11,3	31 177	51,7	17 245	28,6	60 320	15,3
Abomey-Calavi-So-Ava	225 445	3 222	9,7	4 006	12,1	17 801	53,7	8 116	24,5	33 145	14,7
Allada-Toffo-Zè	89 519	824	5,4	1 134	7,4	8 720	57,2	4 560	29,9	15 238	17,0
Ouidah-Kpomassè-Tori-Bossito	78 603	1 060	8,9	1 652	13,8	4 656	39,0	4 569	38,3	11 937	15,2
Borgou	296 170	964	1,5	6 455	10,0	27 310	42,2	30 038	46,4	64 767	21,9
Bembèrèkè-Sinendé	52 087	78	0,5	806	5,2	8 210	53,0	6 396	41,3	15 490	29,7
N'Dali-Parakou	102 793	519	2,7	2 649	13,8	8 486	44,1	7 599	39,5	19 253	18,7
Nikki-Kalalé-Pèrèrè	87 211	352	1,8	2 557	13,2	6 094	31,5	10 330	53,4	19 333	22,2
Tchaourou	54 078	15	0,1	443	4,1	4 520	42,3	5 713	53,4	10 691	19,8
Collines	187 329	3 446	7,1	4 305	8,8	21 950	45,1	19 014	39,0	48 715	26,0
Dassa-Glazoué	61 605	2 114	10,7	2 084	10,5	8 236	41,5	7 415	37,4	19 849	32,2
Savalou-Bantè	65 282	761	5,9	844	6,6	6 072	47,5	5 119	40,0	12 796	19,6
Savè-Ouèssè	60 442	571	3,6	1 377	8,6	7 642	47,6	6 480	40,3	16 070	26,6
Couffo	204 834	3 940	10,6	2 912	7,8	8 107	21,7	22 380	59,9	37 339	18,2
Aplahoué-Djakotomey-Dogbo	114 056	2 574	15,2	1 210	7,2	2 855	16,9	10 254	60,7	16 893	14,8
Klouékanmè-Lalo-Toviklin	90 778	1 366	6,7	1 702	8,3	5 252	25,7	12 126	59,3	20 446	22,5

Départements/Zone Sanitaires	FAPNE*	Nombre d'utilisatrices par méthodes modernes								Toutes méthodes	Prévalence d'utilisation
		DIU	%	CO	%	CI	%	Norplant	%		
		1	2	(2/6)	3	(3/6)	4	(4/6)	5		
Donga	142 904	1 042	3,6	1 963	6,8	16 482	57,0	9 420	32,6	28 907	20,2
Bassila	34 818	58	0,8	477	6,3	5 074	66,6	2 007	26,4	7616	21,9
Djougou-Ouaké-Copargo	108 085	984	4,6	1 486	7,0	11 408	53,6	7 413	34,8	21291	19,7
Littoral	216 211	5 128	19,3	2 177	8,2	11 052	41,6	8 216	30,9	26 573	12,3
Cotonou 1-Cotonou 4	30 369	956	15,8	687	11,3	2 367	39,1	2 051	33,8	6061	20,0
Cotonou 2-Cotonou 3	71 956	1 719	20,3	655	7,7	3 569	42,2	2 524	29,8	8467	11,8
Cotonou 5	49 793	854	16,3	372	7,1	2 437	46,6	1 562	29,9	5225	10,5
Cotonou 6	64 093	1 599	23,4	463	6,8	2 679	39,3	2 079	30,5	6820	10,6
Mono	135 486	349	1,9	3 960	21,5	9 502	51,6	4 621	25,1	18 432	13,6
Comè-Grand-Popo-Houèyogbé-Bopa	91 084	140	1,5	807	8,8	6 068	66,5	2 104	23,1	9119	10,0
Lokossa-Athiémè	44 402	209	2,2	3 153	33,9	3 434	36,9	2 517	27,0	9313	21,0
Ouémé	305 661	8 213	20,7	4 830	12,2	14 299	36,1	12 250	30,9	39 592	13,0
Adjohoun-Bonou-Dangbo	57 147	976	10,1	666	6,9	4 450	45,9	3 604	37,2	9696	17,0
Akpro-Missérété-Avrankou-Adjarra	92 154	1 826	19,5	1 293	13,8	3 303	35,4	2 920	31,3	9342	10,1
Porto-Novo-Sèmè-Kpodji-Aguégués	156 360	5 411	26,3	2 871	14,0	6 546	31,8	5 726	27,9	20554	13,1
Plateau	170 827	8 067	20,7	3 489	9,0	10 136	26,1	17 213	44,2	38 905	22,8
Pobè-Kétou-Adja-Ouèrè	106 844	3 716	17,9	1 739	8,4	6 564	31,6	8 730	42,1	20749	19,4
Sakété-Ifangni	63 983	4 351	24,0	1 750	9,6	3 572	19,7	8 483	46,7	18156	28,4
Zou	229 807	2 681	5,2	7 424	14,3	26 822	51,7	14 998	28,9	51 925	22,6
Bohicon-Za-kpota-Zogbodomey	108 707	1 286	5,3	2 987	12,4	11 254	46,8	8 530	35,5	24057	22,1
Covè-Zagnanado-Ouinhi	44 637	474	5,1	1 595	17,3	4 679	50,7	2 481	26,9	9229	20,7
Djidja-Abomey-Agbangnizoun	76 463	921	4,9	2 842	15,2	10 889	58,4	3 987	21,4	18639	24,4
Bénin	2673698	41733	7,9	55643	10,6	223205	42,4	205369	39,0	525950	19,7

Source : SGSI/DPP/MS, 2021

*FAPNE : Femme en Age de Procréer Non Enceinte

Tableau 61 : Utilisation des méthodes contraceptives modernes par tranche d'âge, par zone sanitaire et par département en 2021

Départements/Zones Sanitaires	FAPNE*	Nombre Total d'utilisatrices par tranche d'âge				Toutes méthodes	Prévalence d'utilisation
		10 à 14 ans	15 à 19 ans	20 à 24 ans	25 ans et plus		
		1	2	3	4		
Alibori	206 133	234	10 868	18 150	29 070	58 322	28,3
Banikoara	59 190	87	3 646	5 645	8 699	18 077	30,5
Kandi-Gogounou-Ségbana	90 765	76	3 564	7 134	12 535	23 309	25,7
Malanville-Karimama	56 178	71	3 658	5 371	7 836	16 936	30,1
Atacora	184 768	157	10 045	16 585	25 366	52 153	28,2
Kouandé-Péhunco-Kérou	67 249	31	3 442	5 068	8 049	16 590	24,7
Natitingou-Boukoumbé-Toucountouna	58 149	25	3 134	6 548	10 199	19 906	34,2
Tanguiéta-Cobly-Matéri	59 371	101	3 469	4 969	7 118	15 657	26,4
Atlantique	393 567	273	5 087	17 602	37 358	60 320	15,3
Abomey-Calavi-So-Ava	225 445	208	3 001	10 195	19 741	33 145	14,7
Allada-Toffo-Zè	89 519	34	1 152	4 285	9 767	15 238	17,0
Ouidah-Kpomassè-Tori-Bossito	78 603	31	934	3 122	7 850	11 937	15,2
Borgou	296 170	218	9 400	19 518	35 631	64 767	21,9
Bembèrèkè-Sinendé	52 087	50	2 764	4 769	7 907	15 490	29,7
N'Dali-Parakou	102 793	63	2 277	5 690	11 223	19 253	18,7
Nikki-Kalalé-Pèrèrè	87 211	88	2 529	5 678	11 038	19 333	22,2
Tchaourou	54 078	17	1 830	3 381	5 463	10 691	19,8
Collines	187 329	103	7 069	14 962	26 581	48 715	26,0
Dassa-Glazoué	61 605	32	2 612	5 793	11 412	19 849	32,2
Savalou-Bantè	65 282	23	1 587	3 943	7 243	12 796	19,6
Savè-Ouèssè	60 442	48	2 870	5 226	7 926	16 070	26,6
Couffo	204 834	39	2 432	9 431	25 437	37 339	18,2
Aplahoué-Djakotomey-Dogbo	114 056	20	1 180	4 200	11 493	16 893	14,8
Klouékanmè-Lalo-Toviklin	90 778	19	1 252	5 231	13 944	20 446	22,5

Départements/Zones Sanitaires	FAPNE*	Nombre Total d'utilisatrices par tranche d'âge				Toutes méthodes	Prévalence d'utilisation
		10 à 14 ans	15 à 19 ans	20 à 24 ans	25 ans et plus		
		1	2	3	4		
Donga	142 904	41	4 385	9 157	15 324	28 907	20,2
Bassila	34 818	29	1 318	2 311	3 958	7 616	21,9
Djougou-Ouaké-Copargo	108 085	12	3 067	6 846	11 366	21 291	19,7
Littoral	216 211	56	1 792	7 121	17 604	26 573	12,3
Cotonou 1-Cotonou 4	30 369	7	489	1 501	4 064	6 061	20,0
Cotonou 2-Cotonou 3	71 956	27	515	2 344	5 581	8 467	11,8
Cotonou 5	49 793	10	342	1 374	3 499	5 225	10,5
Cotonou 6	64 093	12	446	1 902	4 460	6 820	10,6
Mono	135 486	37	1 367	4 149	12 879	18 432	13,6
Comè-Grand-Popo-Houèyogbé-Bopa	91 084	31	685	1 977	6 426	9 119	10,0
Lokossa-Athiémè	44 402	6	682	2 172	6 453	9 313	21,0
Ouémé	305 661	37	2 025	9 799	27 731	39 592	13,0
Adjohoun-Bonou-Dangbo	57 147	21	583	2 204	6 888	9 696	17,0
Akpro-Missérété-Avrankou-Adjarra	92 154	0	410	2 487	6 445	9 342	10,1
Porto-Novo-Sèmè-Kpodji-Aguégoués	156 360	16	1 032	5 108	14 398	20 554	13,1
Plateau	170 827	34	2 384	9 966	26 521	38 905	22,8
Pobè-Kétou-Adja-Ouèrè	106 844	32	1 426	6 053	13 238	20 749	19,4
Sakété-Ifangni	63 983	2	958	3 913	13 283	18 156	28,4
Zou	229 807	104	5 481	14 740	31 600	51 925	22,6
Bohicon-Za-kpota-Zogbodomey	108 707	36	2 131	6 722	15 168	24 057	22,1
Covè-Zagnanado-Ouinhi	44 637	3	1 179	2 433	5 614	9 229	20,7
Djidja-Abomey-Agbangnizoun	76 463	65	2 171	5 585	10 818	18 639	24,4
Bénin	2673698	1333	62335	151180	311102	525950	19,7

Source : SGSI/DPP/MS, 2021

*FAPNE : Femme en Age de Procréer Non Enceinte

Tableau 62 : Utilisation des méthodes contraceptives modernes chez les jeunes et adolescents, par zone sanitaire et par département en 2021

Départements/Zones Sanitaires	FAPNE*	Jeunes et adolescents utilisatrices de méthode moderne		Toutes méthodes	Prévalence d'utilisation	
		10 à 14 ans	15 à 19 ans	20 à 24 ans		
		1	2	3	4	(6)=(2+3+ 4+5)
Alibori	85 458	234	10 868	18 150	29 252	34,2
Banikoara	24 708	87	3 646	5 645	9 378	38,0
Kandi-Gogounou-Ségbana	37 645	76	3 564	7 134	10 774	28,6
Malanville-Karimama	23 097	71	3 658	5 371	9 100	39,4
Atacora	74 058	157	10 045	16 585	26 787	36,2
Kouandé-Péhunco-Kérou	26 787	31	3 442	5 068	8 541	31,9
Natitingou-Boukoubé-Toucounouna	22 465	25	3 134	6 548	9 707	43,2
Tanguiéta-Cobly-Matéri	24 790	101	3 469	4 969	8 539	34,4
Atlantique	150 928	273	5 087	17 602	22 962	15,2
Abomey-Calavi-So-Ava	86 356	208	3 001	10 195	13 404	15,5
Allada-Toffo-Zè	35 827	34	1 152	4 285	5 471	15,3
Ouidah-Kpomassè-Tori-Bossito	28 779	31	934	3 122	4 087	14,2
Borgou	123 891	218	9 400	19 518	29 136	23,5
Bembèrèkè-Sinendé	22 555	50	2 764	4 769	7 583	33,6
N'Dali-Parakou	36 583	63	2 277	5 690	8 030	22,0
Nikki-Kalalé-Pèrèrè	43 228	88	2 529	5 678	8 295	19,2
Tchaourou	21 815	17	1 830	3 381	5 228	24,0
Collines	80 466	103	7 069	14 962	22 134	27,5
Dassa-Glazoué	26 680	32	2 612	5 793	8 437	31,6
Savalou-Bantè	27 571	23	1 587	3 943	5 553	20,1
Savè-Ouèssè	26 221	48	2 870	5 226	8 144	31,1
Couffo	87 529	39	2 432	9 431	11 902	13,6
Aplahoué-Djakotomey-Dogbo	48 488	20	1 180	4 200	5 400	11,1
Klouékanmè-Lalo-Toviklin	39 041	19	1 252	5 231	6 502	16,7
Donga	56 629	41	4 385	9 157	13 583	24,0
Bassila	13 453	29	1 318	2 311	3 658	27,2
Djoungou-Ouaké-Copargo	43 166	12	3 067	6 846	9 925	23,0
Littoral	78 545	56	1 792	7 121	8 969	11,4
Cotonou 1-Cotonou 4	11 033	7	489	1 501	1 997	18,1
Cotonou 2-Cotonou 3	26 138	27	515	2 344	2 886	11,0
Cotonou 5	18 094	10	342	1 374	1 726	9,5
Cotonou 6	23 280	12	446	1 902	2 360	10,1
Mono	54 876	37	1 367	4 149	5 553	10,1
Comè-Grand-Popo-Houèyogbé-Bopa	36 159	31	685	1 977	2 693	7,4
Lokossa-Athiémè	18 730	6	682	2 172	2 860	15,3
Ouémé	115 705	37	2 025	9 799	11 861	10,3
Adjohoun-Bonou-Dangbo	22 411	21	583	2 204	2 808	12,5
Akpro-Missérété-Avrankou-Adjarra	34 887	0	410	2 487	2 897	8,3
Porto-Novo-Sèmè-Kpodji-Aguégus	58 404	16	1 032	5 108	6 156	10,5

Départements/Zones Sanitaires	FAPNE*	Jeunes et adolescents utilisatrices de méthode moderne			Toutes méthodes	Prévalence d'utilisation
		10 à 14 ans	15 à 19 ans		20 à 24 ans	
		1	2	3	4	(6)=(2+3+4+5) (7)=(6)/(1)
Plateau	66 217	34	2 384	9 966	12 384	18,7
Pobè-Kétou-Adja-Ouèrè	42 072	32	1 426	6 053	7 511	17,9
Sakété-Ifangni	24 134	2	958	3 913	4 873	20,2
Zou	92 770	104	5 481	14 740	20 325	21,9
Bohicon-Za-kpota-Zogbodomey	43 481	36	2 131	6 722	8 889	20,4
Covè-Zagnanado-Ouinhi	18 111	3	1 179	2 433	3 615	20,0
Djidja-Abomey-Agbangnizoun	31 172	65	2 171	5 585	7 821	25,1
Bénin	1067071	1333	62335	151180	214848	20,1

Source : SGSI/DPP/MS, 2021

I.6. ACTIVITÉS DE VACCINATION

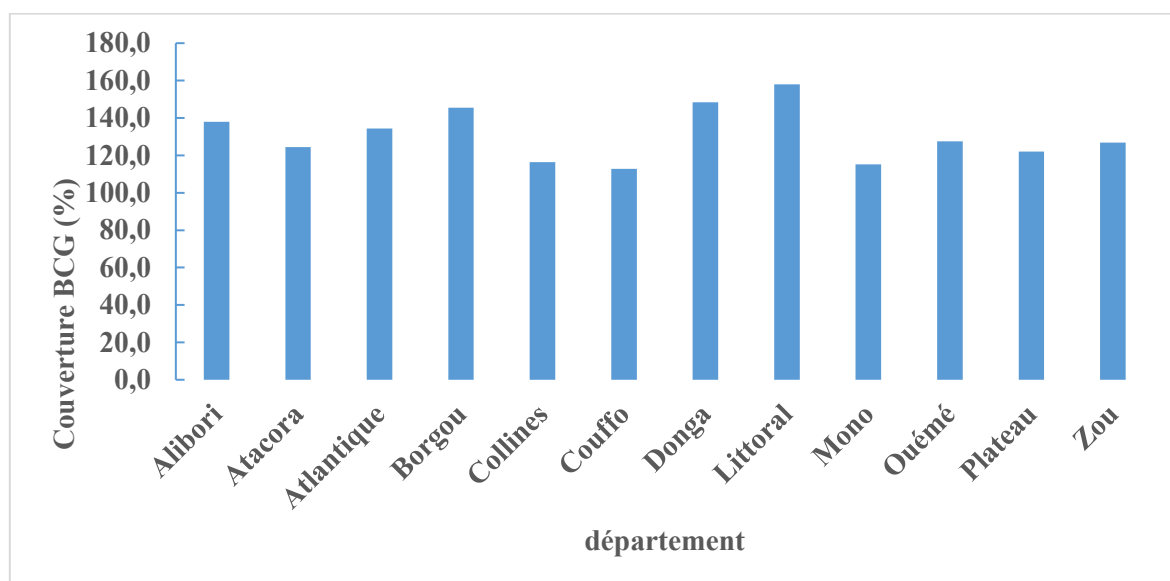
Tableau 63 : Couverture vaccinale selon les antigènes par zone sanitaire et par département en 2021

Départements/Zones sanitaires	Population 0-11 mois	Survivants	B.C.G.		PENTA 1		PENTA 2		PENTA 3		R.R.	
			Doses	TCV	Doses	TCV	Doses	TCV	Doses	TCV	Doses	TCV
Alibori	31 817	30 131	43 890	137,9	42 039	139,5	38 375	127,4	37 925	125,9	33 552	111,4
Banikoara	8 866	8 396	12 965	146,2	12 940	154,1	12 117	144,3	11 874	141,4	10 728	127,8
Kandi-Gogounou-Ségbana	14 433	13 668	19 683	136,4	19 104	139,8	17 700	129,5	17 580	128,6	15 060	110,2
Malanville-Karimama	8 518	8 066	11 242	132,0	9 995	123,9	8 558	106,1	8 471	105,0	7 764	96,3
Atacora	30 577	28 651	38 065	124,5	33 203	115,9	31 342	109,4	30 855	107,7	30 681	107,1
Kouandé-Péhunco-Kérou	11 268	10 558	13 561	120,4	12 751	120,8	12 106	114,7	12 076	114,4	11 609	110,0
Natitingou-Boukoumbé-Toucountouna	8 433	7 902	12 028	142,6	10 085	127,6	9 384	118,8	9 016	114,1	9 183	116,2
Tanguiéta-Cobly-Matéri	10 877	10 191	12 476	114,7	10 367	101,7	9 852	96,7	9 763	95,8	9 889	97,0
Atlantique	56 255	52 542	75 593	134,4	72 609	138,2	68 562	130,5	65 823	125,3	56 813	108,1
Abomey-Calavi-So-Ava	31 178	29 120	43 794	140,5	41 332	141,9	38 835	133,4	38 631	132,7	32 829	112,7
Allada-Toffo-Zè	13 152	12 284	16 493	125,4	16 503	134,3	15 041	122,4	13 851	112,8	12 078	98,3
Ouidah-Kpomassè-Tori-Bossito	11 925	11 138	15 306	128,4	14 774	132,6	14 686	131,9	13 341	119,8	11 906	106,9
Borgou	47 954	45 461	69 729	145,4	64 986	143,0	59 884	131,7	59 345	130,5	55 327	121,7
Bembèrèkè-Sinendé	8 494	8 052	11 704	137,8	11 229	139,4	10 381	128,9	10 056	124,9	9 809	121,8
N'Dali-Parakou	13 881	13 160	24 269	174,8	20 811	158,1	19 207	146,0	18 957	144,1	17 474	132,8
Nikki-Kalalé-Pèrèrè	16 241	15 397	22 155	136,4	21 566	140,1	19 918	129,4	19 808	128,7	18 329	119,0
Tchaourou	9 338	8 852	11 601	124,2	11 380	128,6	10 378	117,2	10 524	118,9	9 715	109,7
Collines	26 138	24 412	30 425	116,4	29 406	120,5	28 318	116,0	27 686	113,4	26 365	108,0
Dassa-Glazoué	8 375	7 822	9 658	115,3	9 345	119,5	8 953	114,5	8 662	110,7	8 474	108,3
Savalou-Bantè	10 010	9 349	11 408	114,0	10 978	117,4	10 592	113,3	10 316	110,3	9 497	101,6
Savè-Ouèssè	7 752	7 241	9 359	120,7	9 083	125,4	8 773	121,2	8 708	120,3	8 394	115,9
Couffo	24 711	23 179	27 873	112,8	26 242	113,2	24 754	106,8	24 629	106,3	23 824	102,8
Aplahoué-Djakotomey-Dogbo	13 642	12 796	15 644	114,7	14 507	113,4	13 698	107,0	13 581	106,1	13 019	101,7
Klouékanmè-Lalo-Toviklin	11 069	10 383	12 229	110,5	11 735	113,0	11 056	106,5	11 048	106,4	10 805	104,1

Départements/Zones sanitaires	Population 0-11 mois	Survivants	B.C.G.		PENTA 1		PENTA 2		PENTA 3		R.R.	
			Doses	TCV	Doses	TCV	Doses	TCV	Doses	TCV	Doses	TCV
Donga	19 680	18 007	29 214	148,4	26 352	146,3	23 990	133,2	23 232	129,0	20 889	116,0
Bassila	5 028	4 600	6 537	130,0	6 140	133,5	5 889	128,0	5 609	121,9	5 029	109,3
Djougou-Ouaké-Copargo	14 652	13 407	22 677	154,8	20 212	150,8	18 101	135,0	17 623	131,4	15 860	118,3
Littoral	24 343	23 248	38 441	157,9	29 653	127,6	27 088	116,5	26 136	112,4	25 698	110,5
Cotonou 1-Cotonou 4	3 419	3 265	11 743	343,4	6 534	200,1	5 705	174,7	5 354	164,0	6 243	191,2
Cotonou 2-Cotonou 3	8 103	7 739	10 755	132,7	9 106	117,7	8 024	103,7	8 243	106,5	7 672	99,1
Cotonou 5	5 601	5 349	7 078	126,4	6 479	121,1	6 293	117,6	5 996	112,1	5 581	104,3
Cotonou 6	7 219	6 895	8 865	122,8	7 534	109,3	7 066	102,5	6 543	94,9	6 202	90,0
Mono	17 417	16 337	20 075	115,3	18 904	115,7	18 660	114,2	18 244	111,7	16 619	101,7
Comè-Grand-Popo-Houèyogbé-Bopa	11 672	10 948	11 663	99,9	12 055	110,1	12 016	109,8	11 870	108,4	10 664	97,4
Lokossa-Athiémè	5 746	5 389	8 412	146,4	6 849	127,1	6 644	123,3	6 374	118,3	5 955	110,5
Ouémé	41 986	40 810	53 572	127,6	48 070	117,8	44 767	109,7	45 172	110,7	40 837	100,1
Adjohoun-Bonou-Dangbo	7 999	7 775	10 667	133,4	9 914	127,5	9 355	120,3	9 286	119,4	8 861	114,0
Akpro-Missérété-Avrankou-Adjarra	14 215	13 817	15 908	111,9	15 752	114,0	14 867	107,6	14 527	105,1	12 889	93,3
Porto-Novo-Sèmè-Kpodji-Aguégués	19 772	19 218	26 997	136,5	22 404	116,6	20 545	106,9	21 359	111,1	19 087	99,3
Plateau	22 524	20 767	27 473	122,0	25 317	121,9	23 549	113,4	22 909	110,3	20 293	97,7
Pobè-Kétou-Adja-Ouèrè	14 543	13 409	18 382	126,4	16 390	122,2	15 142	112,9	14 392	107,3	12 912	96,3
Sakété-Ifangni	7 981	7 359	9 091	113,9	8 927	121,3	8 407	114,2	8 517	115,7	7 381	100,3
Zou	32 251	30 090	40 881	126,8	42 932	142,7	40 511	134,6	38 702	128,6	35 921	119,4
Bohicon-Za-kpota-Zogbodomey	15 869	14 806	19 683	124,0	22 610	152,7	21 296	143,8	20 383	137,7	18 830	127,2
Covè-Zagnanado-Ouinhi	5 912	5 516	7 226	122,2	6 654	120,6	6 387	115,8	6 116	110,9	5 662	102,7
Djidja-Abomey-Agbangnizoun	10 469	9 768	13 972	133,5	13 668	139,9	12 828	131,3	12 203	124,9	11 429	117,0
Bénin	375653	353636	495231	131,8	459713	130,0	429800	121,5	420658	119,0	386819	109,4

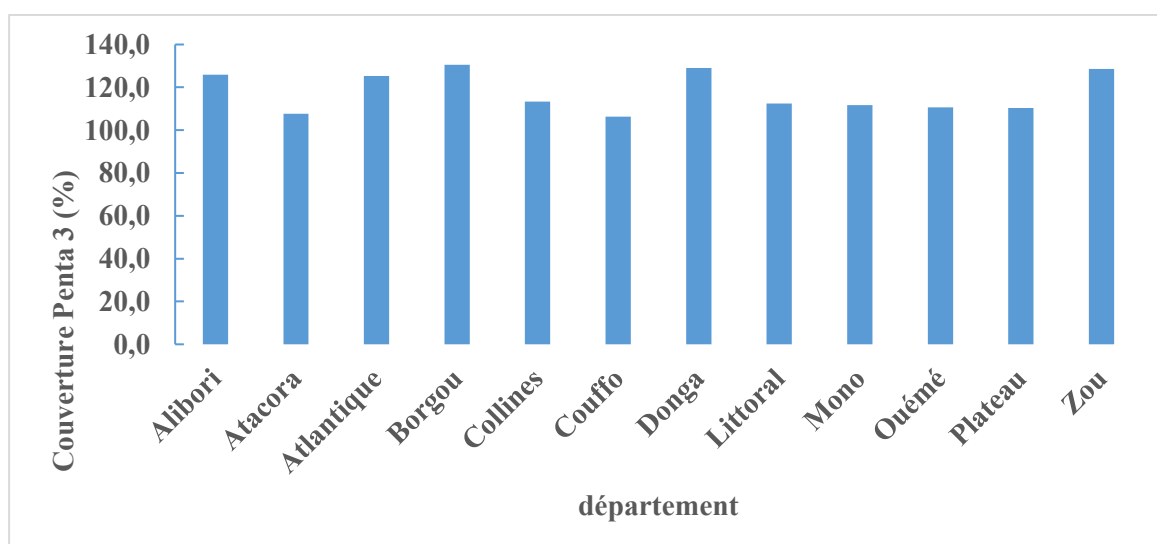
Source : SGSI/DPP/MS, 2021

*RR : Rougeole et Rubéole



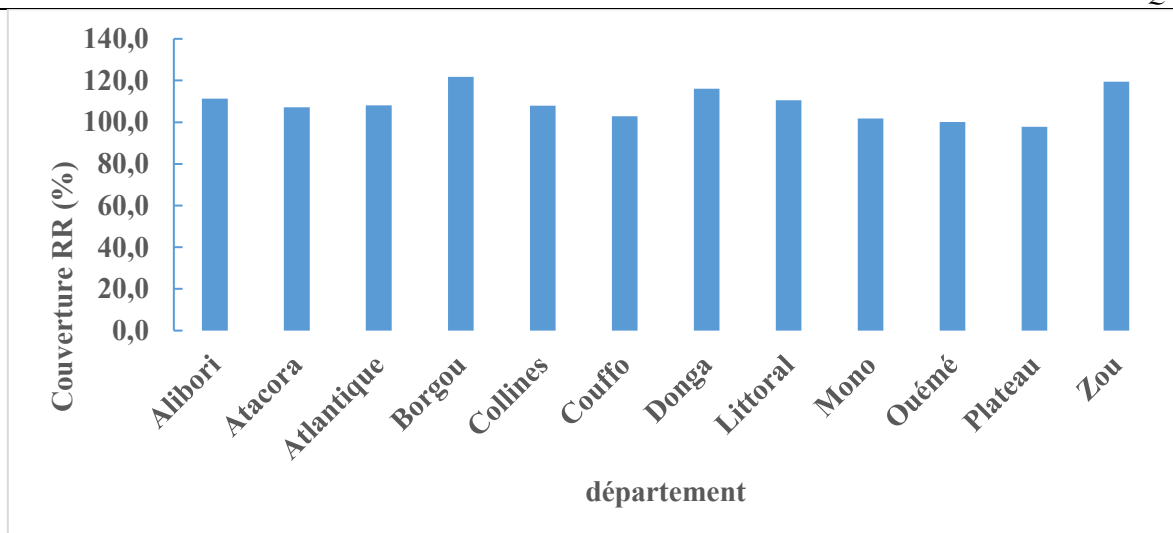
Source : SGSI/DPP/MS, 2021

Graphique 8: Couverture vaccinale en BCG par département en 2021



Source : SGSI/DPP/MS, 2021

Graphique 9 : Couverture vaccinale en PENTA3 par département en 2021



Source : SGSI/DPP/MS, 2021

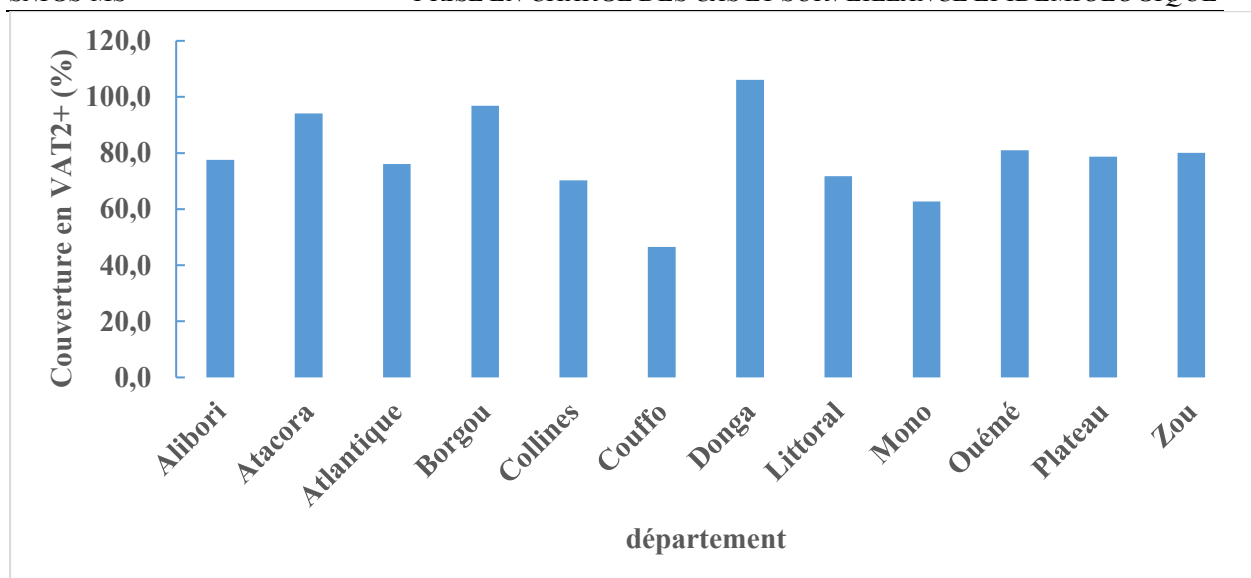
Graphique 10: Couverture vaccinale en RR par département en 2021

Tableau 64 : Couverture en VAT 2 + chez les femmes par zone sanitaire et par département en 2021

Départements/Zones sanitaires	GA	Femmes enceintes ayant reçu VAT2+		Femmes enceintes déjà immunisées	
		Doses	TCV	Doses	TCV
Alibori	50164	38919	77,6	11375	22,7
Banikoara	13491	11830	87,7	5232	38,8
Kandi-Gogounou-Ségbana	22326	19853	88,9	4149	18,6
Malanville-Karimama	14348	7236	50,4	1994	13,9
Atacora	42637	40120	94,1	10408	24,4
Kouandé-Péhunco-Kérou	16463	15513	94,2	3360	20,4
Natitingou-Boukoubé-Toucountouna	11532	12052	104,5	3465	30,0
Tanguiéta-Cobly-Matéri	14643	12555	85,7	3583	24,5
Atlantique	67162	51122	76,1	17107	25,5
Abomey-Calavi-So-ava	35380	27726	78,4	13542	38,3
Allada-Toffo-Zè	17878	12023	67,2	1992	11,1
Ouidah-Kopmassè-Tori-Bossito	13904	11373	81,8	1573	11,3
Borgou	66865	64796	96,9	18444	27,6
Bembèrèkè-Sinendé	13046	12729	97,6	4027	30,9
Nikki-kalalé-Pèrèrè	16640	21259	127,8	3280	19,7
Ndali-Parakou	24809	20597	83,0	7951	32,0
Tchaourou	12369	10211	82,6	3186	25,8
Collines	38167	26821	70,3	12694	33,3
Dassa-Glazoué	12910	9979	77,3	4006	31,0
Savalou-Bantè	13326	9647	72,4	3752	28,2
Savè-Ouèssè	11931	7195	60,3	4936	41,4

Départements/Zones sanitaires	GA	Femmes enceintes ayant reçu VAT2+		Femmes enceintes déjà immunisées	
		Doses	TCV	Doses	TCV
Couffo	39972	18596	46,5	7612	19,0
Aplahoué-Djakotomey-Dogbo	21488	8048	37,5	2977	13,9
Klouékamè-Lalo-Toviklin	18484	10548	57,1	4635	25,1
Donga	26570	28201	106,1	7535	28,4
Bassila	6535	7128	109,1	2185	33,4
Djoungou-Ouaké-Copargo	20034	21073	105,2	5350	26,7
Littoral	32935	23620	71,7	7900	24,0
Cotonou 1-Cotonou 4	4626	5154	111,4	1197	25,9
Cotonou 2-Cotonou 3	10961	7332	66,9	3539	32,3
Cotonou 5	7585	5197	68,5	1887	24,9
Cotonou 6	9763	5937	60,8	1277	13,1
Mono	23131	14503	62,7	2141	9,3
Comè-Grand popo-Houèyogbé-Bopa	15329	9079	59,2	1689	11,0
Lokossa-Athiémè	7802	5424	69,5	452	5,8
Ouémé	50738	41080	81,0	11276	22,2
Adjohoun-Bonou-Dangbo	11404	8011	70,2	2679	23,5
Akpro-missérété-Avrankou-Adjarra	16166	13492	83,5	4341	26,9
Porto-Novo-Sèmè-kpodji-Aguégués	23168	19577	84,5	4256	18,4
Plateau	30847	24276	78,7	8892	28,8
Pobè-Kétou-Adja-ouèrè	20387	16331	80,1	7439	36,5
Sakété-Ifangni	10460	7945	76,0	1453	13,9
Zou	43380	34757	80,1	2998	6,9
Bohicon-Za-kpota-Zogbodomey	20251	16903	83,5	1017	5,0
Covè-Zagnanado-Ouinhi	8160	6013	73,7	496	6,1
Abomey-Agbangnizoun-Djidja	14970	11841	79,1	1485	9,9
Bénin	512569	406811	79,4	118382	23,1

Source : SGSI/DPP/MS, 2021



Source : SGSI/DPP/MS, 2021

Graphique 11 : Couverture vaccinale en VAT 2+ par département chez les femmes enceintes en 2021

II. ACTIVITES DE LA TRANSFUSION SANGUINE

Tableau 65 : Principaux indicateurs des activités de la transfusion sanguine en 2021

Etapes	Indicateurs	2020	2021
Prélèvement	Taux de refus / rejet lors de la sélection médicale (%)	8,22	8,59
	Proportion de dons de sang par rapport à la population (%)	0,68	0,74
	Proportion du nombre de donneurs de sang prélevés par an (par rapport à la population en âge de donner le sang (%))	1,47	1,58
	Proportion de nouveaux donneurs (%)	52,41	37,39
	Proportion d'anciens donneurs (%)	47,59	62,61
Qualification et validation	Proportion de poches de sang entièrement qualifiée (%)	100	100
	Proportion de poches de sang rejetées après validation (%)	8,90	8,56
	Proportion de poches positives au VIH (%)	1,51	1,56
	Proportion de poches positives au VHB (%)	5,28	4,82
	Proportion de poches positives au VHC (%)	1,26	1,1
	Proportion de poches positives pour la Syphilis (%)	1,35	1,78
Distribution	Nombre de poches de sang disponibles pour 10 000 Habitants	110	nd
	Taux de satisfaction de la demande en Produits Sanguins Labiles (demande enregistrée) (%)	91,15	96,64

Source : SIS/DPR/ANTS/MS, 2021

Tableau 66 : Evolution du nombre de poches prélevées au cours des cinq dernières années par région

Région	2 017	2 018	2 019	2 020	2021
Atacora/Donga	12 854	14 527	15 560	14 908	15 386
Atlantique/Littoral	22 035	22 562	23 602	22 663	30 875
Borgou/Alibori	16 240	15 120	17 327	15 009	15 458
Mono/Couffo	5 088	5 171	5 909	5 920	7 226
Ouémé/Plateau	8 690	9 740	11 997	11 132	9 519
Zou/Collines	13 149	13 313	13 755	13 246	13 769
Bénin	78 056	80 433	88 150	82 878	92 233

Source : SIS/DPR/ANTS/MS, 2021

Tableau 67 : variation du nombre de poches de sang prélevé entre 2020 et 2021 par région

Région	Nombre de dons prélevés en 2020	Nombre de dons prélevés en 2021	Taux de variation (%)
Atacora Donga	14 908	15 386	+3,21
Atlantique Littoral	22 663	30 875	+36,24
Borgou Alibori	15 009	15 458	+2,99
Mono Couffo	5 920	7 226	+22,06
Ouémé Plateau	11 132	9 519	-14,49
Zou Collines	13 246	13 769	+3,95
Total général	82 878	92 233	+11,29

Source : SIS/DPR/ANTS/MS, 2021

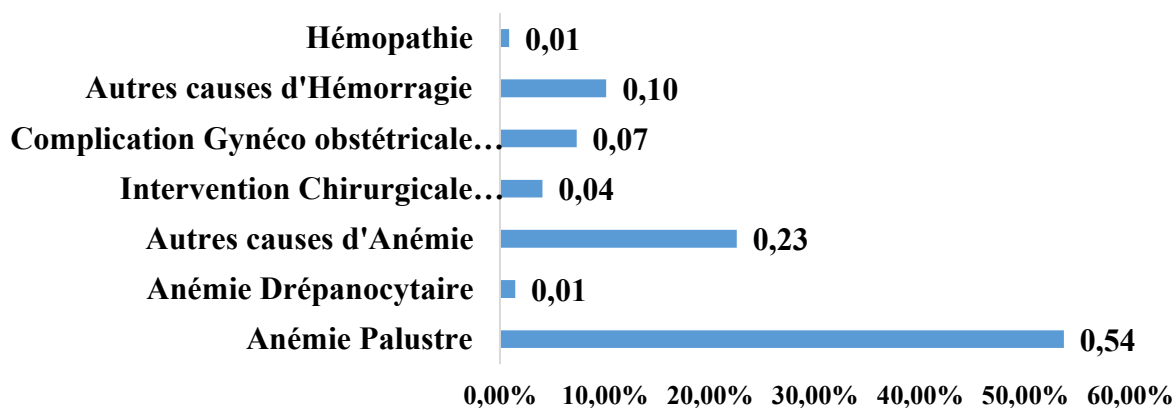
Tableau 68 : Proportion de dons (1% attendu)

Région	Proportion de dons
Atacora Donga	0,93%
Atlantique Littoral	1,14%
Borgou Alibori	0,67%
Mono Couffo	0,44%
Ouémé Plateau	0,45%
Zou Collines	0,66%
Bénin	0,74%

Source : SIS/DPR/ANTS/MS, 2021

Tableau 69 : Répartition des poches de sang prélevées en 2021 selon le groupe sanguin des donneurs et par département

Région	O+	O-	B+	B-	A+	A-	AB+	AB-	Total général
Atacora Donga	6 633	701	4 055	313	2 767	236	639	42	15 386
Atlantique Littoral	14 644	1 384	6 709	605	5 725	516	1 198	94	30 875
Borgou Alibori	6 806	634	3 780	360	2 863	242	707	66	15 458
Mono Couffo	3 551	338	1 480	129	1 334	125	253	16	7 226
Ouémé Plateau	4 812	378	2 032	172	1 671	167	257	30	9 519
Zou Collines	6 461	639	3 049	238	2 613	198	538	33	13 769
Total général	42 907	4 074	21 105	1 817	16 973	1 484	3 592	281	92 233

Source : SIS/DPR/ANTS/MS, 2021**Source** : SIS/DPR/ANTS/MS, 2021**Graphique 12** : Répartition des motifs de transfusion sanguine en 2021

III. ACTIVITES D'HYGIENE ET D'ASSAINISSEMENT DE BASE**Tableau 70 : Répartition des ménages selon le type d'évacuation des excréta utilisés au Bénin en 2021**

Type de toilettes	Milieu Urbain (%)	Milieu Rural (%)	Ensemble (%)
Toilette améliorée	53,0	18,3	34,3
Toilette non améliorée	12,2	11,4	11,8
Défécation à l'air libre	34,8	70,2	53,9
Total	100	100	100
Nombre de localité FDAL			1917

Source : EDSB 2018

* l'enquête EDSB ayant été réalisée en 2018, les valeurs sont maintenues.

Tableau 71 : Taux d'accès des ménages et du taux de couverture des écoles en ouvrages adéquats d'évacuation des excréta au Bénin en 2021

Indicateurs	Cible	Valeur atteinte	Ecart % à la cible
Taux d'accès des ménages aux ouvrages adéquats d'évacuation des excréta	60	42,5	-17,5
Taux de couverture en ouvrages adéquats d'évacuation des excréta en milieu scolaire	nd	nd	nd

Source : EDSB 2018

* l'enquête EDSB ayant été réalisée en 2018, les valeurs sont maintenues.

Tableau 72 : Taux de contamination par type d'ouvrage et par département des sources d'eau contrôlées en 2021.

Type d'ouvrage		Département												Total
		Alibori	Atacora	Atlantique	Borgou	Collines	Couffo	Donga	Littoral	Mono	Ouémé	Plateau	Zou	
AEV	Nbre total de contrôle	0	30	6	10	0	4	17	0	3	0	5	41	116
	Contaminé par CF	0	15	1	7	0	1	9	0	0	0	1	9	43
	Contaminé par E. coli	0	6	0	0	0	0	9	0	0	0	1	2	18
	Aucune contamination	0	15	5	3	0	3	8	0	3	0	4	32	73
FPM	Nbre total de contrôle	0	30	0	5	0	0	5	0	0	0	0	61	101
	Contaminé par CF	0	15	0	2	0	0	1	0	0	0	0	11	29
	Contaminé par E. coli	0	0	0	0	0	0	1	0	0	0	0	0	1
	Aucune contamination	0	15	0	3	0	0	4	0	0	0	0	50	72
SONEB	Nbre total de contrôle	14	15	26	95	9	12	7	72	14	22	9	25	320
	Contaminé par CF	0	0	0	1	2	0	0	0	0	0	0	1	4
	Contaminé par E. coli	0	0	0	1	2	0	0	0	0	0	0	0	3
	Aucune contamination	14	15	26	94	7	12	7	72	14	22	9	24	316
Tous les ouvrages	Nbre total de contrôle	14	75	32	110	9	16	29	72	17	22	14	127	537
	Contaminé par CF	0	30	1	10	2	1	10	0	0	0	1	21	76

Type d'ouvrage		Département												Total
		Alibori	Atacora	Atlantique	Borgou	Collines	Couffo	Donga	Littoral	Mono	Ouémé	Plateau	Zou	
	Contaminé par E. coli	0	6	0	1	2	0	10	0	0	0	1	2	22
	Aucune contamination	14	45	31	100	7	15	19	72	17	22	13	106	461

Source : ANCQ/MS 2021

Tableau 73 : Contamination des sources d'eau conventionnelle contrôlées par le dispositif surveillance de la qualité de l'eau de consommation au Bénin en 2021.

Type de Sources	Nombre de sources			Pourcentage	
	Total	Contaminées par les CF	Contaminées par E. coli	Contaminées par les CF	Contaminées par E. coli
SONEB	320	4	3	1,3%	0,9%
Bornes Fontaines	116	43	18	37,1%	15,5%
FPMH	101	29	01	28,7%	1,0%
Total	537	76	22	14,2%	4,1%

Source : ANCQ/MS 2021**Tableau 74** : Contamination des sources d'eau conditionnée contrôlées par le dispositif surveillance de la qualité de l'eau de consommation au Bénin en 2021

Type d'eaux conditionnées	Nombre de sources contaminées			Taux de contamination	
	Total	Par les Germes. banaux	Par les CF	Par les Germes. Banaux	Par les CF
Eaux en sachets	92	27	18	29,4%	19,6%
Eaux en bouteilles	21	6	2	28,6%	9,5%
Total	113	33	20	29,2%	17,7%

Source : ANCQ/MS 2021

IV. ACTIVITES DE LA MEDECINE TRADITIONNELLE

Tableau 75 : Répartition des Praticiens de la Médecine Traditionnelle (PMT) par département en 2021

Départements	Effectifs des PMT
Alibori	884
Atacora	746
Atlantique	783
Borgou	839
Collines	997
Couffo	963
Donga	1 046

Départements	Effectifs des PMT
Littoral	1 018
Mono	690
Ouémé	1 048
Plateau	1 086
Zou	899
Total	10 999

Source : PNPMT/MS, 2021 NB : Répertoire en cours d'actualisation

Tableau 76 : Répartition des jardins de plantes médicinales fonctionnels en 2021

Départements	Nombre de jardins	Localités
Alibori	03	Ségbana, Kandi, Banikoara,
Atacora	09	Kouandé, Matéri, Cobly, Toucoutouna, Tanguiéta, Ouassa-Péhunco (04)
Atlantique	09	Ouidah, Tori-Bossito, Kpomassè (02), Yévié (Zinvié) ; So-Ava, Université d'Abomey Calavi (JB-EA/UAC), Toffo
Borgou	07	Kalalé, Nikki, Sinendé, Pèrèrè, Tchaourou, Parakou (02)
Collines	06	Savalou, Dassa-Zoumè, Savè, Glazoué, Bantè, Ouessè
Couffo	03	Djakotomey, Klouékanmè, Toviklin
Donga	02	Djougou, Bassila
Littoral	00	
Mono	02	Bopa, Athiémé,
Ouémé	06	Porto-Novo, Adjarra, Avrankou, Ifangni, Itassounba, Porto-Novo (JNPM/IREMPT/CBRST/MESRS)
Plateau	07	Dangbo, Bonou, Azowlissè, Akpadanou, Adja-Ouèrè, Sakété, et Pobè.
Zou	08	Agbangnizoun, Bohicon, Zogbodomèy, Za-Kpota, Ouinhi, Djidja, Covè, Abomey
Total	61	

Source : PNPMT/MS, 2021

NB : Seuls les jardins de Savalou, Porto-Novo, Agbangnizoun, Djougou, Ouidah et Djakotomey sont clôturés.

Tableau 77 : Répartition des points d'eau construits par département jusqu'en 2021

Départements	Nombre de points d'eau construits	Localités	Observations
Alibori	00	-	Tous les
Atacora	00	-	points d'eaux
Atlantique	02	Ouidah, Kpomassè	bien
Borgou	01	Nikki	qu'existants
Collines	00	-	ne sont pas
Couffo	00	-	fonctionnels.
Donga	02	Djougou, Bassila	Des
Littoral	00		réflexions

SNIGS-MS		PRISE EN CHARGE DES CAS ET SURVEILLANCE EPIDEMIOLOGIQUE	
Mono	00	-	pour leur
Ouémé	01	Adjarra	réhabilitation
Plateau	04	Dangbo, Azowlissè, Akpadanou, Adja-Ouèrè	sont en cours.
Zou	02	Agbangninzoun, Bohicon	
Total	12		

Source : PNPMT/MS, 2021

Tableau 78 : Répartition des hangars installés par département jusqu'en 2021

Départements	Nombre de hangars	Localités	Observations
Alibori	00	-	Il y a plus d'une quinzaine d'années que ces hangars sont installés et actuellement, nombre d'entre eux ne sont plus en bon état.
Atacora	01	Kouande	
Atlantique	03	Ouidah, Tori-Bossito et kpomassè	
Borgou	01	Nikki	
Collines	01	Savè	
Couffo	00	-	
Donga	02	Djougou, Bassila	
Littoral	00		
Mono	01	Bopa	
Ouémé	00	-	
Plateau	02	Dangbo, Akpadanou	
Zou	02	Agbangninzoun, Bohicon	
Total	13		

Source : PNPMT/MS, 2021

Tableau 79 : Répartition du nombre de PMT formés sur la maladie ébola par département jusqu'en 2021

Départements	Nombre de PMT formés
Alibori	10
Atacora	10
Atlantique	10
Borgou	10
Collines	10
Couffo	10
Donga	10
Littoral	10
Mono	10
Ouémé	10
Plateau	10
Total	120

Source : PNPMT/MS, 2021

Tableau 80 : Nombre de Médicaments Traditionnels Améliorés (MTA) validés au Bénin jusqu'en 2021

Départements	Nombre de MTA Validés	Observations
Alibori	00	
Atacora	10	
Atlantique	43	
Borgou	05	
Collines	04	
Couffo	00	Réalisation des tests de toxicité et d'efficacité sommaire
Donga	00	
Littoral	64	
Mono	05	
Ouémé	46	
Plateau	00	
Zou	11	
Total	188	

Source : PNPMT/MS, 2021**Tableau 81** : Répartition du nombre de PMT formés sur le cadre réglementaire des pratiques de la médecine traditionnelle et des médicaments issus de la pharmacopée traditionnelle au Bénin jusqu'en 2021

Département	Nombre de PMT formés
Alibori	02
Atacora	03
Atlantique	02
Borgou	01
Collines	02
Couffo	02
Donga	01
Littoral	03
Mono	02
Ouémé	01
Plateau	01
Zou	95
Total	115

Source : PNPMT/MS, 2021

Tableau 82 : Répartition des PMT formés sur la prévention des affections bucco-dentaires et le noma jusqu'en 2021

Département	Nombre de PMT formés
Alibori	00
Atacora	00
Atlantique	00
Borgou	00
Collines	50
Couffo	50
Donga	00
Littoral	00
Mono	50
Ouémé	00
Plateau	00
Zou	50
Total	200

Source : PNPMT/ABRP/MS, 2021**Tableau 83** : Répartition des PMT formateurs formés sur le montage des dossiers d'homologation des phyto-médicaments

Département	Nombre de PMT formés
Alibori	10
Atacora	00
Atlantique	03
Borgou	10
Collines	00
Couffo	00
Donga	00
Littoral	05
Mono	00
Ouémé	08
Plateau	05
Zou	00
Total	41

Source : PNPMT/MS, 2021**Tableau 84** : Nombre de Médicaments traditionnels à base de plantes ayant obtenu l'Autorisation de Mise sur le Marché (AMM) au Bénin jusqu'en 2021

Département	Nombre d'AMM	Médicaments traditionnels à base de plantes
Alibori	00	-
Atacora	00	-

Département	Nombre d'AMM	Médicaments traditionnels à base de plantes
Atlantique	08	Dentitor savon B/1 ; Savon Kankpé B/1 ; Dermato savon ; B/1 ; Vernis traitant donadee, Vita-iron, Savon Derma Pio, Pommade Derma Pio, Pâte dentifrice la Madone
Borgou	00	-
Collines	00	-
Couffo	00	-
Donga	00	-
Littoral	17	- Antéprost médicament à base de plantes pour les affections de la prostate Gélule B/50 ; VK500 pour la drépanocytose ; VALTRAMED Artemisia Annuia ; VALTRAMED artémisia Afra ; SANPROX (Complément alimentaire) ; Naja anti – venins ; 32 Dents jusqu'à 100 ANS (Adougannoukouwe ; V.Coronol ; Arteria (Morode, Hudex, Cupa, Flanol, Ail, Prostine, Masculine, Obesine)
Mono	00	-
Ouémé	00	-
Plateau	00	-
Zou	02	- Deux produits d'API-palu Médicaments antipaludiques API-Palu Gélule B/20 et API-Palu Sirop FI/125 ml
Total	27	

Source : PNPMT/ABRP/MS, 2021

V. ACTIVITES DE NUTRITION

Tableau 85 : Répartition des nouveaux cas de malnutrition aigüe sévère par tranche d'âge dans les Départements et Zones Sanitaires du Bénin en 2021

Département/Zone Sanitaire	Nouvelles admissions pour cause de malnutritions aigües sévères														Rechutes rechutes (3)	Total nouvelle admission MAS (4) = (1+2+3)
	IPT<-3 z-score				Total IPT<-3 z-score (1)	Oedemes				Total Oedèmes (2)	Rechutes					
	<6 mois	6-23 mois	24-59 mois	>59 mois		<6 mois	6-23 mois	24-59 mois	>59 mois		<6 mois	6-23 mois	24-59 mois	>59 mois		
Alibori	129	2451	573	10	3163	1	13	12	0	26	1	13	1	0	15	3204
Banikoara	91	590	94	1	776	1	6	7	0	14	1	6	1	0	8	798
Kandi-Gogounou-Ségbana	27	841	218	7	1093	0	6	2	0	8	0	5	0	0	5	1106
Malanville-Karimama	11	1020	261	2	1294	0	1	3	0	4	0	2	0	0	2	1300
Atacora	91	3703	2372	122	6288	4	155	202	15	376	0	15	3	2	20	6684
Kouandé-Péhunco-Kérou	22	846	497	17	1382	1	19	7	0	27	0	9	1	0	10	1419
Natitingou-Boukoumbé-Toucountouna	43	1060	516	19	1638	1	16	15	5	37	0	6	0	2	8	1683
Tanguiéta-Cobly-Matéri	26	1797	1359	86	3268	2	120	180	10	312	0	0	2	0	2	3582
Atlantique	95	1814	2421	34	4364	14	35	13	4	66	0	7	2	0	9	4439
Abomey-Calavi-So-Ava	82	1166	2136	22	3406	14	29	7	4	54	0	4	2	0	6	3466
Allada-Toffö-Zè	9	647	280	12	948	0	6	6	0	12	0	3	0	0	3	963
Ouidah-Kpomassè-Tori-Bossito	4	1	5	0	10	0	0	0	0	0	0	0	0	0	0	10
Borgou	208	3743	2367	328	6646	17	127	148	14	306	201	7	1	6	215	7167
Bembèrèkè-Sinendé	68	946	474	35	1523	10	75	48	7	140	0	4	0	0	4	1667
N'Dali-Parakou	54	1321	907	251	2533	1	8	7	2	18	0	2	1	0	3	2554
Nikki-Kalalé-Pèrèrè	59	1172	679	27	1937	0	24	82	5	111	200	0	0	6	206	2254
Tchaourou	27	304	307	15	653	6	20	11	0	37	1	1	0	0	2	692

Département/Zone Sanitaire	Nouvelles admissions pour cause de malnutritions aiguës sévères														Rechutes rechutes (3)	Total nouvelle admission MAS (4) = (1+2+3)
	IPT<3 z-score				Total IPT<3 z-score (1)	Oedemes				Total Oedèmes (2)	Rechutes					
	<6 mois	6-23 mois	24-59 mois	>59 mois		<6 mois	6-23 mois	24-59 mois	>59 mois		<6 mois	6-23 mois	24-59 mois	>59 mois		
Collines	10	24	11	3	48	0	3	0	0	3	0	0	0	0	0	51
Dassa-Glazoué	3	8	2	2	15	0	3	0	0	3	0	0	0	0	0	18
Savalou-Bantè	7	16	9	1	33	0	0	0	0	0	0	0	0	0	0	33
Savè-Ouèssè	0	0	0	0	0	0	0	0	0	0	0	0	0	0	0	0
Couffo	92	858	512	36	1498	0	17	6	4	27	0	4	2	0	6	1531
Aplahoué-Djakotomey-Dogbo	67	442	203	22	734	0	6	1	4	11	0	0	1	0	1	746
Klouékanmè-Lalo-Toviklin	25	416	309	14	764	0	11	5	0	16	0	4	1	0	5	785
Donga	113	3002	1596	366	5077	2	65	35	39	141	1	20	4	0	25	5243
Bassila	16	478	159	11	664	1	10	5	1	17	0	3	0	0	3	684
Djoungou-Ouaké-Copargo	97	2524	1437	355	4413	1	55	30	38	124	1	17	4	0	22	4559
Littoral	79	299	144	41	563	0	20	7	1	28	0	2	2	2	6	597
Cotonou 1-Cotonou 4	73	261	143	39	516	0	20	6	1	27	0	2	2	2	6	549
Cotonou 2-Cotonou 3	0	0	0	0	0	0	0	0	0	0	0	0	0	0	0	0
Cotonou 5	4	4	0	1	9	0	0	0	0	0	0	0	0	0	0	9
Cotonou 6	2	34	1	1	38	0	0	1	0	1	0	0	0	0	0	39
Mono	79	885	563	92	1619	1	7	1	0	9	61	10	9	0	80	1708
Comè-Grand-Popo-Houèyogbé-Bopa	77	536	376	92	1081	1	5	0	0	6	61	10	9	0	80	1167
Lokossa-Athiémè	2	349	187	0	538	0	2	1	0	3	0	0	0	0	0	541
Ouémé	102	798	471	78	1449	3	49	33	4	89	0	3	2	0	5	1543
Adjohoun-Bonou-Dangbo	35	182	137	19	373	2	22	28	2	54	0	1	2	0	3	430
Akpro-Missérété-Avrankou-Adjarra	2	0	0	0	2	0	0	0	0	0	0	0	0	0	0	2

Département/Zone Sanitaire	Nouvelles admissions pour cause de malnutritions aiguës sévères														Rechutes rechutes (3)	Total nouvelle admission MAS (4) = (1+2+3)
	IPT<3 z-score				Total IPT<3 z-score (1)	Oedemes				Total Oedèmes (2)	Rechutes					
	<6 mois	6-23 mois	24-59 mois	>59 mois		<6 mois	6-23 mois	24-59 mois	>59 mois		<6 mois	6-23 mois	24-59 mois	>59 mois		
Porto-Novo-Sèmè-Kpodji-Aguégoués	65	616	334	59	1074	1	27	5	2	35	0	2	0	0	2	1111
Plateau	89	294	174	14	571	1	4	3	0	8	0	0	0	0	0	579
Pobè-Kétou-Adja-Ouèrè	23	197	90	11	321	0	3	1	0	4	0	0	0	0	0	325
Sakété-Ifangni	66	97	84	3	250	1	1	2	0	4	0	0	0	0	0	254
Zou	52	1350	360	19	1781	2	13	6	6	27	0	13	2	0	15	1823
Bohicon-Za-kpota-Zogbodomey	22	576	128	0	726	1	0	0	0	1	0	0	1	0	1	728
Covè-Zagnanado-Ouinhi	13	330	114	10	467	0	10	4	1	15	0	5	1	0	6	488
Djidja-Abomey-Agbangnizoun	17	444	118	9	588	1	3	2	5	11	0	8	0	0	8	607
Bénin	1139	19221	11564	1143	33067	45	508	466	87	1106	264	94	28	10	396	34569

Source : SGSI/DPP/MS, 2021

NB : Certaines Zones sanitaires des départements de l'Atlantique, des Collines, l'Ouémé (ZS 3A) et du Littoral ne mènent pas les activités de nutrition par manque de financement car l'UNICEF est le seul partenaire qui finance la PEC de la malnutrition dans ses Zones actuellement couvertes.

Tableau 86 : Répartition des autres types d'admissions de cas de malnutrition aigüe sévère par tranche d'âge dans les Départements et Zones Sanitaires du Bénin en 2021

Département/Zone Sanitaire	Total nouvelle admission MAS (4) = (1+2+3)	Autres types d'admissions pour cause de malnutritions aigües sévères										Total des admissions aux CNA (8) = (4+7)	
		Ré-admission après Abandons (<2mois)				Total Ré- admission (5)	Transfert interne (du CNT ou d'un autre CNA)				Total Transfert interne (6)		total autre admissions (7)= (5+6)
		<6 mois	6-23 mois	24- 59 mois	>59 mois		<6 mois	6-23 mois	24- 59 mois	>59 mois			
Alibori	3204	0	4	0	0	4	0	37	15	0	52	56	3 260
Banikoara	798	0	0	0	0	0	0	6	4	0	10	10	808
Kandi-Gogounou-Ségbana	1106	0	3	0	0	3	0	12	8	0	20	23	1 129
Malanville-Karimama	1300	0	1	0	0	1	0	19	3	0	22	23	1 323
Atacora	6684	0	36	14	0	50	5	39	12	1	57	107	6 791
Kouandé-Péhunco-Kérou	1419	0	14	3	0	17	5	12	3	0	20	37	1 456
Natitingou-Boukoubé-Toucountouna	1683	0	12	7	0	19	0	12	4	1	17	36	1 719
Tanguiéta-Cobly-Matéri	3582	0	10	4	0	14	0	15	5	0	20	34	3 616
Atlantique	4439	0	24	6	0	30	0	9	3	0	12	42	4 481
Abomey-Calavi-So-Ava	3466	0	4	4	0	8	0	2	0	0	2	10	3 476
Allada-Toffo-Zè	963	0	20	2	0	22	0	7	3	0	10	32	995
Ouidah-Kpomassè-Tori-Bossito	10	0	0	0	0	0	0	0	0	0	0	0	10
Borgou	7167	6	6	1	0	13	12	98	69	1	180	193	7 360
Bembèrèkè-Sinendé	1667	0	4	0	0	4	0	3	1	0	4	8	1 675
N'Dali-Parakou	2554	6	1	1	0	8	1	14	3	0	18	26	2 580
Nikki-Kalalé-Pèrèrè	2254	0	0	0	0	0	10	63	64	1	138	138	2 392
Tchaourou	692	0	1	0	0	1	1	18	1	0	20	21	713
Collines	51	0	0	0	1	1	0	4	1	0	5	6	57
Dassa-Glazoué	18	0	0	0	0	0	0	4	1	0	5	5	23
Savalou-Bantè	33	0	0	0	1	1	0	0	0	0	0	1	34
Savè-Ouèssè	0	0	0	0	0	0	0	0	0	0	0	0	0

Département/Zone Sanitaire	Total nouvelle admission MAS (4) = (1+2+3)	Autres types d'admissions pour cause de malnutritions aiguës sévères										Total des admissions aux CNA (8) = (4+7)	
		Ré-admission après Abandons (<2mois)				Total Ré-admission (5)	Transfert interne (du CNT ou d'un autre CNA)				Total Transfert interne (6)		total autre admissions (7)= (5+6)
		<6 mois	6-23 mois	24-59 mois	>59 mois		<6 mois	6-23 mois	24-59 mois	>59 mois			
Couffo	1531	3	19	4	0	26	13	16	11	5	45	71	1 602
Aplahoué-Djakotomey-Dogbo	746	3	7	4	0	14	13	15	11	5	44	58	804
Klouékanmè-Lalo-Toviklin	785	0	12	0	0	12	0	1	0	0	1	13	798
Donga	5243	0	6	7	0	13	0	11	4	0	15	28	5 271
Bassila	684	0	1	7	0	8	0	11	4	0	15	23	707
Djougou-Ouaké-Copargo	4559	0	5	0	0	5	0	0	0	0	0	5	4 564
Littoral	597	2	18	0	1	21	0	0	0	0	0	21	618
Cotonou 1-Cotonou 4	549	2	18	0	1	21	0	0	0	0	0	21	570
Cotonou 2-Cotonou 3	0	0	0	0	0	0	0	0	0	0	0	0	0
Cotonou 5	9	0	0	0	0	0	0	0	0	0	0	0	9
Cotonou 6	39	0	0	0	0	0	0	0	0	0	0	0	39
Mono	1708	27	29	7	9	72	6	7	7	1	21	93	1 801
Comè-Grand-Popo-Houèyogbé-Bopa	1167	27	24	7	9	67	6	7	5	1	19	86	1 253
Lokossa-Athiémè	541	0	5	0	0	5	0	0	2	0	2	7	548
Ouémé	1543	0	7	2	0	9	6	23	16	4	49	58	1 601
Adjohoun-Bonou-Dangbo	430	0	5	2	0	7	0	0	2	0	2	9	439
Akpro-Missérété-Avrangkou-Adjarra	2	0	0	0	0	0	0	0	0	0	0	0	2
Porto-Novo-Sèmè-Kpodji-Aguégués	1111	0	2	0	0	2	6	23	14	4	47	49	1 160
Plateau	579	3	8	4	1	16	3	0	0	0	3	19	598
Pobè-Kétou-Adja-Ouèrè	325	3	0	1	0	4	3	0	0	0	3	7	332
Sakété-Ifangni	254	0	8	3	1	12	0	0	0	0	0	12	266
Zou	1823	0	33	4	0	37	0	12	2	0	14	51	1 874
Bohicon-Za-kpota-Zogbodomey	728	0	1	1	0	2	0	10	0	0	10	12	740

Département/Zone Sanitaire	Total nouvelle admission MAS (4) = (1+2+3)	Autres types d'admissions pour cause de malnutritions aiguës sévères										Total des admissions aux CNA (8) = (4+7)	
		Ré-admission après Abandons (<2mois)				Total Ré- admission (5)	Transfert interne (du CNT ou d'un autre CNA)				Total Transfert interne (6)		total autre admissions (7)= (5+6)
		<6 mois	6-23 mois	24- 59 mois	>59 mois		<6 mois	6-23 mois	24- 59 mois	>59 mois			
Covè-Zagnanado-Ouinhi	488	0	0	0	0	0	0	1	2	0	3	3	491
Djidja-Abomey-Agbangnizoun	607	0	32	3	0	35	0	1	0	0	1	36	643
Bénin	34569	41	190	49	12	292	45	256	140	12	453	745	35314

Source : SGSI/DPP/MS, 2021

NB : Certaines Zones sanitaires des départements des Collines (Dassa Glazoué Savè Ouessè et Savalou Bantè), de l'Ouémé (ZS 3A) et du Littoral (Cotonou 2 et 3, cotonou 5) ne mènent pas les activités de nutrition par manque de financement car l'UNICEF est le seul partenaire qui finance la PEC de la malnutrition dans ses Zones actuellement couvertes.

Tableau 87 : Répartition des admissions pour cause de malnutritions aiguës sévères chez les enfants de 6 à 59 mois dans les Départements et Zones Sanitaires du Bénin en 2021

Département/Zone Sanitaire	Admissions pour cause de malnutritions aiguës sévères chez les enfants de 6 à 59 mois					
	IPT<-3 z-score	Oedemes	Rechutes	Ré-admission après Abandons (<2mois)	Transfert interne (du CNT ou d'un autre CNA)	Total des admissions aux centres de nutrition
Alibori	3024	25	14	4	52	3119
Banikoara	684	13	7	0	10	714
Kandi-Gogounou-Ségbana	1059	8	5	3	20	1095
Malanville-Karimama	1281	4	2	1	22	1310
Atacora	6075	357	18	50	51	6551
Kouandé-Péhunco-Kérou	1343	26	10	17	15	1411
Natitingou-Boukoubmé-Toucountouna	1576	31	6	19	16	1648

Département/Zone Sanitaire	Admissions pour cause de malnutritions aiguës sévères chez les enfants de 6 à 59 mois					
	IPT<-3 z-score	Oedemes	Rechutes	Ré-admission après Abandons (<2mois)	Transfert interne (du CNT ou d'un autre CNA)	Total des admissions aux centres de nutrition
Tanguiéta-Cobly-Matéri	3156	300	2	14	20	3492
Atlantique	4235	48	9	30	12	4334
Abomey-Calavi-So-Ava	3302	36	6	8	2	3354
Allada-Toffo-Zè	927	12	3	22	10	974
Ouidah-Kpomassè-Tori-Bossito	6	0	0	0	0	6
Borgou	6110	275	8	7	167	6567
Bembèrèkè-Sinendé	1420	123	4	4	4	1555
N'Dali-Parakou	2228	15	3	2	17	2265
Nikki-Kalalé-Pèrèrè	1851	106	0	0	127	2084
Tchaourou	611	31	1	1	19	663
Collines	35	3	0	0	5	43
Dassa-Glazoué	10	3	0	0	5	18
Savalou-Bantè	25	0	0	0	0	25
Savè-Ouèssè	0	0	0	0	0	0
Couffo	1370	23	6	23	27	1449
Aplahoué-Djakotomey-Dogbo	645	7	1	11	26	690
Klouékanmè-Lalo-Toviklin	725	16	5	12	1	759
Donga	4598	100	24	13	15	4750
Bassila	637	15	3	8	15	678
Djougou-Ouaké-Copargo	3961	85	21	5	0	4072
Littoral	443	27	4	18	0	492
Cotonou 1-Cotonou 4	404	26	4	18	0	452
Cotonou 2-Cotonou 3	0	0	0	0	0	0
Cotonou 5	4	0	0	0	0	4
Cotonou 6	35	1	0	0	0	36
Mono	1448	8	19	36	14	1525
Comè-Grand-Popo-Houèyogbé-Bopa	912	5	19	31	12	979

Département/Zone Sanitaire	Admissions pour cause de malnutritions aiguës sévères chez les enfants de 6 à 59 mois					
	IPT<-3 z-score	Oedemes	Rechutes	Ré-admission après Abandons (<2mois)	Transfert interne (du CNT ou d'un autre CNA)	Total des admissions aux centres de nutrition
Lokossa-Athiémè	536	3	0	5	2	546
Ouémé	1269	82	5	9	39	1404
Adjohoun-Bonou-Dangbo	319	50	3	7	2	381
Akpro-Missérété-Avrankou-Adjarra	0	0	0	0	0	0
Porto-Novo-Sèmè-Kpodji-Aguégués	950	32	2	2	37	1023
Plateau	468	7	0	12	0	487
Pobè-Kétou-Adja-Ouèrè	287	4	0	1	0	292
Sakété-Ifangni	181	3	0	11	0	195
Zou	1710	19	15	37	14	1795
Bohicon-Za-kpota-Zogbodomey	704	0	1	2	10	717
Covè-Zagnanado-Ouinhi	444	14	6	0	3	467
Djidja-Abomey-Agbangnizoun	562	5	8	35	1	611
Bénin	30785	974	122	239	396	32516

Source : SGSI/DPP/MS, 2021

Tableau 88 : Répartition des nouveaux cas de malnutrition aigüe sévère chez les enfants de 6 à 59 mois dans les Départements et Zones Sanitaires du Bénin en 2021

Départements/Zones Sanitaires	06-23 mois		24- 59 mois		06-59 mois	
	Cas	Taux	Cas	Taux	Cas	Taux
Alibori	2518	80,7	601	19,3	3119	100,0
Banikoara	608	85,2	106	14,8	714	100,0
Kandi-Gogounou-Ségbana	867	79,2	228	20,8	1095	100,0
Malanville-Karimama	1043	79,6	267	20,4	1310	100,0
Atacora	3948	60,3	2603	39,7	6551	100,0
Kouandé-Péhunco-Kérou	900	63,8	511	36,2	1411	100,0
Natitingou-Boukoumbé-Toucountouna	1106	67,1	542	32,9	1648	100,0
Tanguiéta-Cobly-Matéri	1942	55,6	1550	44,4	3492	100,0
Atlantique	1889	43,6	2445	56,4	4334	100,0
Abomey-Calavi-So-Ava	1205	35,9	2149	64,1	3354	100,0
Allada-Toffo-Zè	683	70,1	291	29,9	974	100,0
Ouidah-Kpomassè-Tori-Bossito	1	-	5	-	0	-
Borgou	3981	60,6	2586	39,4	6567	100,0
Bembèrèkè-Sinendé	1032	66,4	523	33,6	1555	100,0
N'Dali-Parakou	1346	59,4	919	40,6	2265	100,0
Nikki-Kalalé-Pèrèrè	1259	60,4	825	39,6	2084	100,0
Tchaourou	344	51,9	319	48,1	663	100,0
Collines	31	72,1	12	27,9	43	100,0
Dassa-Glazoué	15	83,3	3	16,7	18	100,0
Savalou-Bantè	16	-	9	-	0	-
Savè-Ouèssè	0	-	0	-	0	-
Couffo	914	63,1	535	36,9	1449	100,0
Aplahoué-Djakotomey-Dogbo	470	68,1	220	31,9	690	100,0
Klouékanmè-Lalo-Toviklin	444	58,5	315	41,5	759	100,0
Donga	3104	65,3	1646	34,7	4750	100,0
Bassila	503	74,2	175	25,8	678	100,0
Djougou-Ouaké-Copargo	2601	63,9	1471	36,1	4072	100,0
Littoral	339	-	153	-	0	-
Cotonou 1-Cotonou 4	301	-	151	-	0	-
Cotonou 2-Cotonou 3	0	-	0	-	0	-
Cotonou 5	4	-	0	-	0	-
Cotonou 6	34	-	2	-	0	-
Mono	938	61,5	587	38,5	1525	100,0
Comè-Grand-Popo-Houèyogbé-Bopa	582	59,4	397	40,6	979	100,0
Lokossa-Athiémè	356	65,2	190	34,8	546	100,0
Ouémé	880	62,7	524	37,3	1404	100,0
Adjohoun-Bonou-Dangbo	210	55,1	171	44,9	381	100,0
Akpro-Missérété-Avrankou-Adjarra	0	-	0	-	-	-
Porto-Novo-Sèmè-Kpodji-Aguégus	670	65,5	353	34,5	1023	100,0
Plateau	306	62,8	181	37,2	487	100,0
Pobè-Kétou-Adja-Ouèrè	200	68,5	92	31,5	292	100,0
Sakété-Ifangni	106	54,4	89	45,6	195	100,0
Zou	1421	79,2	374	20,8	1795	100,0

<i>SNIGS-MS</i>	<i>PRISE EN CHARGE DES CAS ET SURVEILLANCE EPIDEMIOLOGIQUE</i>					
Bohicon-Za-kpota-Zogbodomey	587	81,9	130	18,1	717	100,0
Covè-Zagnanado-Ouinhi	346	74,1	121	25,9	467	100,0
Djidja-Abomey-Agbangnizoun	488	79,9	123	20,1	611	100,0
Bénin	20269	62,3	12247	37,7	32516	100,0

Source : SGSI/DPP/MS, 2021

NB : (-) signifie que l'intervention n'est pas menée dans la Zone Sanitaire par manque de financement.

NB : Certaines Zones sanitaires des départements des Collines (Dassa Glazoué Savè Ouessè et Savalou Bantè), de l'Ouémé (ZS 3A) et du Littoral (Cotonou 2 et 3, cotonou 5) ne mènent pas les activités de nutrition par manque de financement car l'UNICEF est le seul partenaire qui finance la PEC de la malnutrition dans ses Zones actuellement couvertes.

Tableau 89 : Point des sorties des centres de prise en charge de la malnutrition aigüe sévère chez les enfants de 6 à 59 mois dans les départements et zones sanitaires du Bénin en 2021

Département/Zone Sanitaire	Guéris	Décès	Aban dons conf	Aban dons non conf	Non répondants (refus de transfert au CNT)	Total sorties
Alibori	1534	42	357	97	3	2033
Banikoara	446	24	9	0	0	479
Kandi-Gogounou-Ségbana	717	14	55	25	0	811
Malanville-Karimama	371	4	293	72	3	743
Atacora	4522	53	43	135	4	4757
Kouandé-Péhunco-Kérou	1280	1	4	23	0	1308
Natitingou-Boukoumbé-Toucountouna	1409	9	31	51	0	1500
Tanguiéta-Cobly-Matéri	1833	43	8	61	4	1949
Atlantique	3271	22	74	118	37	3522
Abomey-Calavi-So-Ava	2892	8	7	9	36	2952
Allada-Toffo-Zè	366	14	67	109	1	557
Ouidah-Kpomassè-Tori-Bossito	13	0	0	0	0	13
Borgou	3805	287	70	59	6	4227
Bembèrèkè-Sinendé	738	82	29	14	2	865
N'Dali-Parakou	990	139	27	39	4	1199
Nikki-Kalalé-Pèrèrè	1583	54	7	5	0	1649
Tchaourou	494	12	7	1	0	514
Collines	0	0	0	0	5	5
Dassa-Glazoué	0	0	0	0	5	5
Savalou-Bantè	0	0	0	0	0	0
Savè-Ouèssè	0	0	0	0	0	0
Couffo	850	9	7	38	19	923
Aplahoué-Djakotomey-Dogbo	292	9	7	36	6	350
Klouékanmè-Lalo-Toviklin	558	0	0	2	13	573
Donga	3170	50	22	11	24	3277
Bassila	531	8	5	8	6	558
Djougou-Ouaké-Copargo	2639	42	17	3	18	2719
Littoral	197	15	2	0	0	214
Cotonou 1-Cotonou 4	166	14	0	0	0	180
Cotonou 2-Cotonou 3	0	0	0	0	0	0

Département/Zone Sanitaire	Guéris	Décès	Aban dons conf	Aban dons non conf	Non répondants (refus de transfert au CNT)	Total sorties
Cotonou 5	0	0	0	0	0	0
Cotonou 6	31	1	2	0	0	34
Mono	914	30	36	84	5	1069
Comè-Grand-Popo-Houèyogbé-Bopa	574	13	19	75	4	685
Lokossa-Athiémè	340	17	17	9	1	384
Ouémé	1056	10	5	17	3	1091
Adjohoun-Bonou-Dangbo	251	7	5	4	2	269
Akpro-Missérété-Avrankou-Adjarra	0	0	0	0	0	0
Porto-Novo-Sèmè-Kpodji-Aguégués	805	3	0	13	1	822
Plateau	420	3	11	1	1	436
Pobè-Kétou-Adja-Ouèrè	222	1	0	0	1	224
Sakété-Ifangni	198	2	11	1	0	212
Zou	1207	33	47	54	73	1414
Bohicon-Za-kpota-Zogbodomey	556	7	31	2	8	604
Covè-Zagnanado-Ouinhi	274	16	5	21	23	339
Djidja-Abomey-Agbangnizoun	377	10	11	31	42	471
Bénin	20946	554	674	614	180	22968

Source : SGSI/DPP/MS, 2021

Tableau 90 : Les indicateurs de performance de la prise en charge de la malnutrition aigue sévère chez les enfants de 6 à 59 mois dans les Départements et Zones Sanitaires du Bénin en 2021

Département/Zone Sanitaire	% Guéris	% Décès	% abandon confirmé	% abandon non confirmé
Alibori	75,5	2,1	17,6	4,8
Banikoara	93,1	5,0	1,9	-
Kandi-Gogounou-Ségbana	88,4	1,7	6,8	3,1
Malanville-Karimama	49,9	0,5	39,4	9,7
Atacora	95,1	1,1	0,9	2,8
Kouandé-Péhunco-Kérou	97,9	0,1	0,3	1,8
Natitingou-Boukoumbé-Toucountouna	93,9	0,6	2,1	3,4
Tanguiéta-Cobly-Matéri	94,0	2,2	0,4	3,1
Atlantique	92,9	0,6	2,1	3,4
Abomey-Calavi-So-Ava	98,0	0,3	0,2	0,3
Allada-Toffo-Zè	65,7	2,5	12,0	19,6
Ouidah-Kpomassè-Tori-Bossito	100,0	-	-	-
Borgou	90,0	6,8	1,7	1,4
Bembèrèkè-Sinendé	85,3	9,5	3,4	1,6
N'Dali-Parakou	82,6	11,6	2,3	3,3
Nikki-Kalalé-Pèrèrè	96,0	3,3	0,4	0,3
Tchaourou	96,1	2,3	1,4	0,2
Collines	-	-	-	-
Dassa-Glazoué	-	-	-	-
Savalou-Bantè	-	-	-	-
Savè-Ouèssè	-	-	-	-
Couffo	92,1	1,0	0,8	4,1
Aplahoué-Djakotomey-Dogbo	83,4	2,6	2,0	10,3
Klouékanmè-Lalo-Toviklin	97,4	-	-	0,3
Donga	96,7	1,5	0,7	0,3
Bassila	95,2	1,4	0,9	1,4
Djougou-Ouaké-Copargo	97,1	1,5	0,6	0,1
Littoral	92,1	7,0	0,9	-
Cotonou 1-Cotonou 4	92,2	7,8	-	-
Cotonou 2-Cotonou 3	-	-	-	-
Cotonou 5	-	-	-	-
Cotonou 6	91,2	2,9	5,9	-
Mono	85,5	2,8	3,4	7,9
Comè-Grand-Popo-Houèyogbé-Bopa	83,8	1,9	2,8	10,9
Lokossa-Athiémè	88,5	4,4	4,4	2,3
Ouémé	96,8	0,9	0,5	1,6
Adjohoun-Bonou-Dangbo	93,3	2,6	1,9	1,5
Akpro-Missérété-Avrankou-Adjarra	-	-	-	-
Porto-Novo-Sèmè-Kpodji-Aguégues	97,9	0,4	-	1,6
Plateau	96,3	0,7	2,5	0,2
Pobè-Kétou-Adja-Ouèrè	99,1	0,4	-	-
Sakété-Ifangni	93,4	0,9	5,2	0,5
Zou	85,4	2,3	3,3	3,8
Bohicon-Za-kpota-Zogbodomey	92,1	1,2	5,1	0,3

Covè-Zagnanado-Ouinhi	80,8	4,7	1,5	6,2
Djidja-Abomey-Agbangnizoun	80,0	2,1	2,3	6,6
Bénin	91,2	2,4	2,9	2,7

Source : SGSI/DPP/MS, 2021

NB : Certaines Zones sanitaires des départements des Collines (Dassa Glazoué Savè Ouessè et Savalou Bantè), de l'Ouémé (ZS 3A) et du Littoral (Cotonou 2 et 3, cotonou 5) ne mènent pas les activités de nutrition par manque de financement car l'UNICEF est le seul partenaire qui finance la PEC de la malnutrition dans ses Zones actuellement couvertes.

**4^{ème} Partie : PRISE EN CHARGE DES CAS ET SURVEILLANCE
EPIDEMIOLOGIQUE**

I. MORBIDITE ET LETALITE

I.1. AFFECTIONS FRÉQUEMMENT NOTIFIÉES EN CONSULTATION

Tableau 91 : Répartition des affections rencontrées dans l'ensemble des consultants non hospitalisés selon le sexe par ordre décroissant* en 2021

Affection	Masculin		Féminin		Total	
	Nbre de cas	%	Nbre de cas	%	Nbre de cas	%
Paludisme	1 437 551	44,9	1 118 530	44,3	2 556 081	44,6
Infections respiratoires aiguës	390 374	12,2	348 463	13,8	738 837	12,9
Autres affections gastro-intestinales	181 044	5,7	135 544	5,4	316 588	5,5
Traumatismes	80 214	2,5	128 301	5,1	208 515	3,6
Diarrhées	69 170	2,2	58 769	2,3	127 939	2,2
Anémie	58 598	1,8	43 345	1,7	101 943	1,8
Hypertension artérielle	46 289	1,4	30 750	1,2	77 039	1,3
Douleurs abdominales basses	64 520	2,0	10 764	0,4	75 284	1,3
Autres affections dermatologiques	32 936	1,0	32 863	1,3	65 799	1,1
Affections ostéoarticulaires	21 996	0,7	18 029	0,7	40 025	0,7
Reste des affections	819 854	25,6	598 124	23,7	1 417 978	24,8
Total	3 202 546	100,0	2 523 482	100,0	5 726 028	100,0

Source : SGSI/DPP/MS, 2021

* La décroissance se rapporte au total de cas par affection identifiée

Tableau 92 : Répartition des affections rencontrées en consultation chez les enfants de moins de cinq ans non hospitalisés, selon le sexe par ordre décroissant* en 2021

Affection	Masculin	%	Féminin	%	Total	%
Paludisme	445 130	50,0	408 164	50,1	853 294	50,1
Infections respiratoires aiguës	175 816	19,8	163 396	20,1	339 212	19,9
Autres affections gastro-intestinales	51 002	5,7	44 654	5,5	95 656	5,6
Diarrhées	41 660	4,7	35 947	4,4	77 607	4,6
Anémie	30 687	3,4	28 041	3,4	58 728	3,4
Malnutrition	11 194	1,3	12 472	1,5	23 666	1,4
Autres affections dermatologiques	11 068	1,2	10 042	1,2	21 110	1,2
Traumatismes	7 975	0,9	5 892	0,7	13 867	0,8
Autres affections respiratoires	6 725	0,8	6 187	0,8	12 912	0,8
Affections bucco-dentaires	2 596	0,3	2 695	0,3	5 291	0,3
Reste des affections	106 234	11,9	96 754	11,9	202 988	11,9
Total	890 087	100,0	814 244	100,0	1 704 331	100,0

Source : SGSI/DPP/MS, 2021

* La décroissance se rapporte au total de cas par affection identifiée

I.2. AFFECTIONS FRÉQUEMMENT NOTIFIÉES EN HOSPITALISATION**Tableau 93** : Répartition des affections pour l'ensemble des cas hospitalisés selon le sexe par ordre décroissant* en 2021

Affection	Masculin	%	Féminin	%	Total	%
Paludisme	50 347	31,8	50 427	22,4	100 774	26,3
Anémie	13 302	8,4	13 957	6,2	27 259	7,1
Infections respiratoires aiguës	8 025	5,1	7 137	3,2	15 162	4,0
Traumatismes	8 290	5,2	3 677	1,6	11 967	3,1
Diarrhées	4 521	2,9	4 247	1,9	8 768	2,3
Autres affections gastro-intestinales	3 778	2,4	4 117	1,8	7 895	2,1
Malnutrition	3 318	2,1	3 626	1,6	6 944	1,8
Hypertension artérielle	1 390	0,9	4 124	1,8	5 514	1,4
Affections ostéoarticulaires	1 554	1,0	1 358	0,6	2 912	0,8
Autres affections dermatologiques	1 112	0,7	806	0,4	1 918	0,5
Reste des affections	62 464	39,5	131 519	58,5	193 983	50,6
Total	158 101	100,0	224 995	100,0	383 096	100,0

Source : SGSI/DPP/MS, 2021

* La décroissance se rapporte au total de cas par affection identifiée

Tableau 94 : Répartition des affections rencontrées en hospitalisation selon le sexe par ordre décroissant* chez les enfants de moins de cinq ans en 2021

Affection	Masculin	%	Féminin	%	Total	%
Paludisme	28 427	39,7	25 323	40,9	53 750	40,2
Anémie	8 997	12,6	7 842	12,7	16 839	12,6
Infections respiratoires aiguës	4 536	6,3	3 762	6,1	8 298	6,2
Malnutrition	3 136	4,4	3 073	5,0	6 209	4,6
Diarrhées	2 752	3,8	2 186	3,5	4 938	3,7
Autres affections gastro-intestinales	1 298	1,8	1 115	1,8	2 413	1,8
Autres affections dermatologiques	342	0,5	317	0,5	659	0,5
Traumatismes	385	0,5	216	0,3	601	0,4
Méningite (1)	301	0,4	188	0,3	489	0,4
Autres affections respiratoires	132	0,2	127	0,2	259	0,2
Reste des affections	21 339	29,8	17 816	28,8	39 155	29,3
Total	71 645	100,0	61 965	100,0	133 610	100,0

Source : SGSI/DPP/MS, 2021

* La décroissance se rapporte au total de cas par affection identifiée

I.3. AFFECTIONS FRÉQUEMMENT NOTIFIÉES EN CONSULTATION ET EN HOSPITALISATION**Tableau 95** : Répartition des affections rencontrées en consultation et en hospitalisation pour l'ensemble selon le sexe par ordre décroissant* en 2021

Affection	Masculin		Féminin		Total	
	Nbre de cas	%	Nbre de cas	%	Nbre de cas	%
Paludisme	1 487 898	44,3	1 168 957	42,5	2 656 855	43,5
Infections respiratoires aiguës	398 399	11,9	355 600	12,9	753 999	12,3
Autres affections gastro-intestinales	184 822	5,5	139 661	5,1	324 483	5,3
Traumatismes	88 504	2,6	131 978	4,8	220 482	3,6
Diarrhées	73 691	2,2	63 016	2,3	136 707	2,2
Anémie	71 900	2,1	57 302	2,1	129 202	2,1
Hypertension artérielle	47 679	1,4	34 874	1,3	82 553	1,4
Douleurs abdominales basses	64 801	1,9	11 624	0,4	76 425	1,3
Autres affections dermatologiques	34 048	1,0	33 669	1,2	67 717	1,1
Affections ostéoarticulaires	23 550	0,7	19 387	0,7	42 937	0,7
Reste des affections	885 355	26,3	732 409	26,6	1 617 764	26,5
Total	3 360 647	100,0	2 748 477	100,0	6 109 124	100,0

Source : SGSI/DPP/MS, 2021

* La décroissance se rapporte au total de cas par affection identifiée

Tableau 96 : Répartition des affections rencontrées en consultation et en hospitalisation chez les enfants de moins de cinq ans selon le sexe par ordre décroissant* en 2021

Affection	Masculin		Féminin		Total	
	Nbre de cas	%	Nbre de cas	%	Nbre de cas	%
Paludisme	473 557	49,2	433 487	49,5	907 044	49,4
Infections respiratoires aiguës	180 352	18,8	167 158	19,1	347 510	18,9
Autres affections gastro-intestinales	52 300	5,4	45 769	5,2	98 069	5,3
Diarrhées	44 412	4,6	38 133	4,4	82 545	4,5
Anémie	39 684	4,1	35 883	4,1	75 567	4,1
Malnutrition	14 330	1,5	15 545	1,8	29 875	1,6
Autres affections dermatologiques	11 410	1,2	10 359	1,2	21 769	1,2
Traumatismes	8 360	0,9	6 108	0,7	14 468	0,8
Autres affections respiratoires	6 857	0,7	6 314	0,7	13 171	0,7
Affections bucco-dentaires	2 621	0,3	2 720	0,3	5 341	0,3
Reste des affections	127 849	13,3	114 733	13,1	242 582	13,2
Total	961 732	100,0	876 209	100,0	1 837 941	100,0

Source : SGSI/DPP/MS, 2021,

* La décroissance se rapporte au total de cas par affection identifiée

** Autres affections dermatologiques voir relevé épidémiologique

I.4. PRINCIPALES CAUSES DE DÉCÈS DANS LES FORMATIONS SANITAIRES**Tableau 97** : Répartition des principales causes de décès pour l'ensemble des affections selon le sexe par ordre décroissant* en 2021

Affection	Masculin		Féminin		Total	
	Nbre de cas	%	Nbre de cas	%	Nbre de cas	%
Paludisme grave	960	14,2	954	15,7	1 914	14,9
Anémie	645	9,5	694	11,4	1 339	10,4
Malnutrition	457	6,8	476	7,8	933	7,3
Infections respiratoires aiguës	292	4,3	289	4,7	581	4,5
Diarrhées	190	2,8	147	2,4	337	2,6
Traumatismes	206	3,0	85	1,4	291	2,3
Affections ostéo-articulaires	131	1,9	113	1,9	244	1,9
Méningite (1)	117	1,7	101	1,7	218	1,7
Autres affections gastro-intestinales	90	1,3	60	1,0	150	1,2
Affections cardio-vasculaires	82	1,2	61	1,0	143	1,1
Reste des affections	3 596	53,1	3 110	51,1	6 706	52,2
Total	6 766	100,0	6 090	100,0	12 856	100,0

Source : SGSI/DPP/MS, 2021

* La décroissance se rapporte au total de cas par affection identifiée

Tableau 98 : Répartition des principales causes de décès chez les enfants de moins de 5 ans selon le sexe par ordre décroissant* en 2021

Affection	Masculin		Féminin		Total	
	Nbre de cas	%	Nbre de cas	%	Nbre de cas	%
Paludisme grave	743	19,0	752	20,7	1 495	19,8
Anémie	457	11,7	500	13,7	957	12,7
Malnutrition	433	11,1	458	12,6	891	11,8
Infections respiratoires aiguës	163	4,2	171	4,7	334	4,4
Diarrhées	129	3,3	90	2,5	219	2,9
Méningite (1)	57	1,5	54	1,5	111	1,5
Autres affections gastro-intestinales	34	0,9	8	0,2	42	0,6
Autres affections dermatologiques	22	0,6	19	0,5	41	0,5
Traumatismes	19	0,5	15	0,4	34	0,4
Autres affections respiratoires	5	0,1	9	0,2	14	0,2
Reste des affections	1 856	47,4	1 564	43,0	3 420	45,3
Total	3 918	100,0	3 640	100,0	7 558	100,0

Source : SGSI/DPP/MS, 2021

* La décroissance se rapporte au total de cas par affection identifiée

I.5. MALADIES PRIORITAIRES

I.5.1. Paludisme

Tableau 99 : Incidence (%) par département du paludisme simple selon la tranche d'âge en 2021

Départements	0-11 mois		1-4 ans		5-9 ans		10-14 ans		15-19 ans		20-24 ans		25 ans et +		Tous âges	
	Nbre de cas	Incid ence	Nbre de cas	Inciden ce	Nbre de cas	Inciden ce	Nbre de cas	Incide nce	Nbre de cas	Incid ence	Nbre de cas	Incide nce	Nbre de cas	Inciden ce	Nbre de cas	Incid ence
Alibori	13 091	41,1	49 438	30,9	44 564	25,8	21 899	14,9	18 786	14,1	19 570	20,0	52 424	15,1	219 772	20,2
Atacora	30 797	100,7	96 397	72,2	50 960	33,9	22 558	16,9	21 114	18,8	25 792	31,3	68 375	20,9	315 993	32,6
Atlantique	13 765	24,5	53 051	26,1	39 669	18,2	22 684	10,1	19 611	9,7	23 807	13,9	70 328	10,3	242 915	13,8
Borgou	34 170	71,3	120 731	55,7	83 270	36,9	36 430	18,1	34 168	17,9	41 229	27,8	120 641	24,5	470 639	30,9
Collines	8 115	31,0	41 252	40,0	25 214	20,8	10 032	7,6	9 246	7,7	10 963	13,4	35 741	11,3	140 563	15,6
Couffo	12 506	50,6	56 894	50,7	27 438	19,1	9 195	6,5	7 465	5,8	9 859	12,8	34 789	11,3	158 146	16,9
Donga	21 461	109,0	78 096	93,9	36 052	36,6	13 914	15,1	13 347	16,2	16 796	27,0	64 635	26,5	244 301	35,8
Littoral	4 474	18,4	11 014	13,3	10 117	11,9	10 283	11,2	13 201	14,0	14 255	15,5	51 730	13,6	115 074	13,5
Mono	6 065	34,8	38 752	57,3	34 290	41,6	18 309	20,9	10 835	13,4	9 755	17,5	37 725	16,2	155 731	24,9
Ouémé	5 727	13,6	21 887	13,8	24 052	14,4	16 498	9,6	13 140	8,4	13 444	10,5	43 066	8,2	137 814	10,2
Plateau	5 779	25,7	24 216	26,4	14 091	13,3	6 632	6,2	4 442	4,9	5 948	8,6	20 405	6,9	81 513	10,4
Zou	15 663	48,6	70 877	57,4	41 119	28,8	16 369	10,7	12 533	9,5	15 092	16,5	49 866	12,7	221 519	20,7
Bénin	171 613	45,7	662 605	43,1	430 836	25,1	204 803	12,2	177 888	11,7	206 510	17,9	649 725	14,3	2 503 980	20,0

Source : SGSI/DPP/MS, 2021

Tableau 100 : Incidence (%) du paludisme simple par département selon la tranche d'âge et le sexe en 2021

Départements	0-11 mois		1-4 ans		5-9 ans		10-14ans		15-19ans		20-24ans		25 ans et +		Tous âges	
	Masc	Fém	Masc	Fém	Masc	Fém	Masc	Fém	Masc	Fém	Masc	Fém	Masc	Fém	Masc	Fém
Alibori	41,3	41,0	31,9	29,8	26,9	24,7	14,6	15,3	12,1	16,1	13,8	26,3	11,7	18,5	18,6	21,8
Atacora	102,0	99,3	75,3	69,1	34,3	33,5	16,4	17,4	14,4	23,3	21,7	41,2	17,8	23,6	31,0	34,1
Atlantique	24,4	24,5	26,0	26,2	18,4	18,0	10,3	9,9	8,2	11,3	8,4	20,2	7,2	13,2	12,1	15,6
Borgou	73,7	68,7	58,3	53,0	38,8	34,9	18,8	17,3	15,3	20,5	21,4	34,9	20,1	28,8	29,4	32,4
Collines	31,1	31,0	40,9	39,1	21,0	20,6	7,7	7,5	4,8	10,9	6,3	21,3	8,1	14,0	13,8	17,4
Couffo	50,3	50,9	51,2	50,1	19,0	19,2	6,5	6,5	3,9	7,9	5,5	19,9	7,3	14,0	15,3	18,3
Donga	109,3	108,8	96,5	91,1	36,4	36,8	14,7	15,6	11,4	21,5	15,6	38,8	17,7	34,2	31,7	40,0
Littoral	17,5	19,3	13,4	13,1	12,4	11,4	12,4	10,1	14,7	13,5	12,0	19,3	11,3	15,7	12,3	14,6
Mono	34,6	35,1	56,7	57,9	40,1	43,3	19,7	22,2	11,1	16,0	10,8	25,1	12,6	19,1	22,7	27,1
Ouémé	14,0	13,3	14,0	13,5	14,3	14,4	9,8	9,4	7,3	9,6	6,3	14,9	5,2	10,7	8,7	11,6
Plateau	26,5	24,8	26,5	26,2	13,0	13,5	6,2	6,2	3,9	6,0	4,3	13,0	5,0	8,5	9,4	11,4
Zou	48,4	48,7	58,5	56,3	28,5	29,2	10,1	11,3	6,4	12,8	6,9	26,1	8,1	16,2	18,3	23,0
Total	46,2	45,2	44,1	42,0	25,5	24,8	12,2	12,1	9,4	14,0	11,3	24,8	10,8	17,3	18,3	21,6

Source : SGSI/DPP/MS, 2021**Tableau 101** : Incidence (%) du paludisme grave par département selon la tranche d'âge en 2021

Départements	0-11 mois		1-4 ans		5-9 ans		10-14 ans		15-19 ans		20-24 ans		25 ans et +		Tous âges	
	Nbre de cas	Incid ence	Nbre de cas	Incid ence	Nbre de cas	Incid ence	Nbre de cas	Incid ence	Nbre de cas	Incid ence	Nbre de cas	Incid ence	Nbre de cas	Incid ence	Nbre de cas	Incid ence
Alibori	1 049	3,3	5 807	3,6	2 792	1,6	1 054	0,7	716	0,5	579	0,6	1 527	0,4	13 524	1,2
Atacora	2 795	9,1	11 845	8,9	3 872	2,6	1 723	1,3	1 325	1,2	1 357	1,6	4 410	1,3	27 327	2,8

Départements	0-11 mois		1-4 ans		5-9 ans		10-14 ans		15-19 ans		20-24 ans		25 ans et +		Tous âges	
	Nbre de cas	Incid ence	Nbre de cas	Incid ence	Nbre de cas	Incid ence	Nbre de cas	Incid ence	Nbre de cas	Incid ence	Nbre de cas	Incid ence	Nbre de cas	Incid ence	Nbre de cas	Incid ence
Atlantique	1 629	2,9	5 529	2,7	3 328	1,5	1 945	0,9	1 342	0,7	1 076	0,6	3 062	0,4	17 911	1,0
Borgou	3 112	6,5	10 022	4,6	4 384	1,9	2 276	1,1	2 034	1,1	2 673	1,8	5 600	1,1	30 101	2,0
Collines	695	2,7	2 807	2,7	987	0,8	313	0,2	174	0,1	164	0,2	527	0,2	5 667	0,6
Couffo	483	2,0	2 092	1,9	770	0,5	226	0,2	122	0,1	84	0,1	296	0,1	4 073	0,4
Donga	1 802	9,2	6 679	8,0	1 961	2,0	824	0,9	409	0,5	341	0,5	1 089	0,4	13 105	1,9
Littoral	1 004	4,1	3 072	3,7	2 233	2,6	1 547	1,7	1 474	1,6	1 413	1,5	4 148	1,1	14 891	1,7
Mono	251	1,4	1 632	2,4	902	1,1	301	0,3	185	0,2	150	0,3	480	0,2	3 901	0,6
Ouémé	612	1,5	3 408	2,1	2 133	1,3	897	0,5	621	0,4	695	0,5	2 282	0,4	10 648	0,8
Plateau	587	2,6	1 802	2,0	660	0,6	297	0,3	149	0,2	141	0,2	528	0,2	4 164	0,5
Zou	668	2,1	3 444	2,8	1 519	1,1	546	0,4	272	0,2	185	0,2	929	0,2	7 563	0,7
Total	14 687	3,9	58 139	3,8	25 541	1,5	11 949	0,7	8 823	0,6	8 858	0,8	24 878	0,5	152 875	1,2

Source : SGSI/DPP/MS, 2021

Tableau 102 : Incidence (%) du paludisme grave par département selon la tranche d'âge et le sexe en 2021

Départements	0-11 mois		1-4 ans		5-9 ans		10-14ans		15-19ans		20-24ans		25 ans et +		Tous âges	
	Masc	Fém	Masc	Fém	Masc	Fém	Masc	Fém	Masc	Fém	Masc	Fém	Masc	Fém	Masc	Fém
Alibori	3,4	3,2	3,7	3,5	1,7	1,5	0,8	0,7	0,5	0,6	0,5	0,7	0,3	0,6	1,2	1,2
Atacora	9,4	8,9	9,4	8,4	2,6	2,6	1,2	1,4	1,0	1,4	1,1	2,2	1,2	1,5	2,8	2,8
Atlantique	2,8	3,0	2,7	2,8	1,5	1,5	0,9	0,8	0,7	0,7	0,5	0,8	0,4	0,5	1,0	1,0
Borgou	6,4	6,5	4,9	4,3	2,1	1,8	1,2	1,1	1,0	1,1	1,8	1,8	0,9	1,3	2,0	2,0
Collines	3,1	2,2	2,8	2,7	0,9	0,8	0,2	0,2	0,1	0,2	0,1	0,3	0,1	0,2	0,6	0,6
Couffo	1,8	2,2	1,9	1,8	0,5	0,5	0,2	0,1	0,1	0,1	0,1	0,1	0,1	0,1	0,5	0,4
Donga	9,3	9,0	8,4	7,6	2,0	2,0	0,9	0,9	0,5	0,5	0,4	0,7	0,3	0,6	2,0	1,9
Littoral	4,1	4,2	3,8	3,6	3,0	2,2	2,1	1,3	1,7	1,4	1,4	1,7	0,9	1,3	1,8	1,7
Mono	1,4	1,4	2,4	2,4	1,1	1,1	0,3	0,4	0,2	0,2	0,2	0,4	0,2	0,2	0,6	0,6
Ouémé	1,5	1,4	2,2	2,0	1,3	1,2	0,6	0,5	0,4	0,4	0,3	0,8	0,3	0,6	0,8	0,8
Plateau	2,6	2,6	2,1	1,9	0,7	0,5	0,3	0,3	0,2	0,2	0,1	0,3	0,1	0,2	0,6	0,5
Zou	2,1	2,1	2,9	2,7	1,1	1,0	0,4	0,4	0,2	0,2	0,1	0,3	0,2	0,3	0,7	0,7
Total	3,9	3,9	3,9	3,6	1,6	1,4	0,7	0,7	0,5	0,6	0,6	0,9	0,4	0,6	1,2	1,2

Source : SGSI/DPP/MS, 2021

Tableau 103 : Incidence (%) du paludisme (simple et grave) par département selon la tranche d'âge en 2021

Départements	0-11 mois		1-4 ans		5-9 ans		10-14 ans		15-19 ans		20-24 ans		25 ans et +		Tous âges	
	Nbre de cas	Incid ence	Nbre de cas	Incid ence	Nbre de cas	Incid ence	Nbre de cas	Inci den ce	Nbre de cas	Inci den ce	Nbre de cas	Inci den ce	Nbre de cas	Inci den ce	Nbre de cas	Incid ence
Alibori	14 140	44,4	55 245	34,5	47 356	27,4	22 953	15,7	19 502	14,6	20 149	20,6	53 951	15,6	233 296	21,4
Atacora	33 592	109,9	108 242	81,1	54 832	36,5	24 281	18,2	22 439	19,9	27 149	33,0	72 785	22,3	343 320	35,4
Atlantique	15 394	27,4	58 580	28,8	42 997	19,8	24 629	11,0	20 953	10,4	24 883	14,6	73 390	10,8	260 826	14,9
Borgou	37 282	77,7	130 753	60,3	87 654	38,8	38 706	19,2	36 202	19,0	43 902	29,6	126 241	25,6	500 740	32,9
Collines	8 810	33,7	44 059	42,8	26 201	21,6	10 345	7,9	9 420	7,8	11 127	13,6	36 268	11,5	146 230	16,2
Couffo	12 989	52,6	58 986	52,5	28 208	19,6	9 421	6,7	7 587	5,9	9 943	12,9	35 085	11,4	162 219	17,3
Donga	23 263	118,2	84 775	101,9	38 013	38,6	14 738	16,0	13 756	16,7	17 137	27,6	65 724	27,0	257 406	37,8
Littoral	5 478	22,5	14 086	17,0	12 350	14,5	11 830	12,8	14 675	15,6	15 668	17,0	55 878	14,7	129 965	15,2
Mono	6 316	36,3	40 384	59,7	35 192	42,7	18 610	21,3	11 020	13,6	9 905	17,7	38 205	16,4	159 632	25,6
Ouémé	6 339	15,1	25 295	15,9	26 185	15,6	17 395	10,1	13 761	8,8	14 139	11,0	45 348	8,6	148 462	11,0
Plateau	6 366	28,3	26 018	28,3	14 751	13,9	6 929	6,5	4 591	5,1	6 089	8,8	20 933	7,1	85 677	11,0
Zou	16 331	50,6	74 321	60,2	42 638	29,9	16 915	11,0	12 805	9,7	15 277	16,7	50 795	12,9	229 082	21,4
Total	186 300	49,6	720 744	46,9	456 377	26,6	216 752	12,9	186 711	12,3	215 368	18,6	674 603	14,8	2 656 855	21,2

Source : SGSI/DPP/MS, 2021

Tableau 104 : Incidence (%) par département du paludisme (simple et grave) selon la tranche d'âge et le sexe en 2021

Départements	0-11 mois		1-4 ans		5-9 ans		10-14ans		15-19ans		20-24ans		25 ans et +		Tous âges	
	Masc	Fém	Masc	Fém	Masc	Fém	Masc	Fém	Masc	Fém	Masc	Fém	Masc	Fém	Masc	Fém
Alibori	44,7	44,2	35,6	33,3	28,6	26,3	15,3	16,0	12,6	16,6	14,3	27,0	12,0	19,1	19,9	23,0
Atacora	111,4	108,2	84,6	77,5	36,9	36,1	17,7	18,8	15,3	24,7	22,8	43,3	19,0	25,1	33,8	36,9
Atlantique	27,2	27,5	28,7	28,9	19,9	19,6	11,3	10,7	8,8	12,0	9,0	20,9	7,5	13,7	13,1	16,6
Borgou	80,1	75,3	63,2	57,3	40,9	36,7	20,0	18,4	16,3	21,6	23,2	36,7	21,0	30,2	31,4	34,4
Collines	34,2	33,2	43,7	41,7	21,9	21,4	8,0	7,8	4,9	11,1	6,4	21,6	8,2	14,2	14,4	18,1
Couffo	52,1	53,0	53,2	51,8	19,5	19,7	6,7	6,6	4,0	8,0	5,6	20,0	7,4	14,1	15,8	18,7
Donga	118,5	117,9	104,9	98,8	38,4	38,8	15,6	16,5	11,9	22,0	16,0	39,5	18,0	34,8	33,6	41,9
Littoral	21,6	23,5	17,2	16,7	15,4	13,6	14,5	11,5	16,5	14,9	13,3	21,0	12,2	17,0	14,1	16,3
Mono	36,0	36,5	59,1	60,3	41,2	44,4	20,0	22,6	11,3	16,3	11,0	25,5	12,7	19,3	23,3	27,8
Ouémé	15,5	14,7	16,2	15,5	15,6	15,6	10,4	9,9	7,7	10,0	6,7	15,7	5,4	11,3	9,4	12,4
Plateau	29,2	27,3	28,6	28,0	13,8	14,0	6,5	6,4	4,1	6,1	4,4	13,2	5,1	8,7	10,0	11,9
Zou	50,5	50,8	61,4	59,0	29,6	30,2	10,5	11,6	6,6	13,0	7,0	26,4	8,3	16,5	19,0	23,6
Total	50,1	49,1	48,1	45,6	27,0	26,2	13,0	12,8	9,9	14,7	12,0	25,7	11,2	18,0	19,5	22,8

Source : SGSI/DPP/MS, 2021

Tableau 105 : Incidence (%) du paludisme simple testé positif par département selon la tranche d'âge en 2021

Départements	0-11 mois		1-4 ans		5-9 ans		10-14 ans		15-19 ans		20-24 ans		25 ans et +		Tous âges	
	Nbre de cas	Incidence	Nbre de cas	Incidence	Nbre de cas	Incidence	Nbre de cas	Incidence	Nbre de cas	Incidence	Nbre de cas	Incidence	Nbre de cas	Incidence	Nbre de cas	Incidence
Alibori	10 698	33,6	42 546	26,6	39 477	22,9	19 316	13,2	16 175	12,1	16 685	17,1	44 890	12,9	189 787	17,4
Atacora	30 040	98,2	94 284	70,7	49 795	33,1	21 849	16,4	20 519	18,2	24 721	30,0	65 993	20,2	307 201	31,7
Atlantique	11 250	20,0	43 595	21,4	32 804	15,1	18 946	8,5	16 159	8,0	19 218	11,3	56 576	8,3	198 548	11,3
Borgou	29 212	60,9	103 287	47,7	67 575	29,9	29 462	14,6	28 413	14,9	34 185	23,1	99 777	20,2	391 911	25,7
Collines	7 272	27,8	37 505	36,4	23 210	19,2	9 235	7,0	8 522	7,1	10 029	12,3	32 291	10,2	128 064	14,2
Couffo	9 322	37,7	44 730	39,8	21 710	15,1	7 238	5,1	5 863	4,6	7 946	10,3	26 550	8,6	123 359	13,2
Donga	20 282	103,1	74 471	89,5	34 509	35,0	13 183	14,3	12 754	15,4	16 059	25,8	61 696	25,3	232 954	34,2
Littoral	3 498	14,4	8 583	10,3	7 972	9,3	7 739	8,4	9 341	9,9	11 088	12,0	39 964	10,5	88 185	10,3
Mono	4 830	27,7	31 473	46,5	28 914	35,1	15 465	17,7	9 081	11,2	8 198	14,7	31 682	13,6	129 643	20,8
Ouémé	5 220	12,4	20 424	12,8	22 698	13,5	15 441	9,0	12 145	7,8	12 467	9,7	39 256	7,4	127 651	9,4
Plateau	5 160	22,9	21 753	23,7	12 717	12,0	6 008	5,6	4 040	4,5	5 548	8,1	18 869	6,4	74 095	9,5
Zou	14 249	44,2	65 605	53,2	38 126	26,7	14 982	9,8	10 992	8,3	13 775	15,0	45 689	11,6	203 418	19,0
Total	151 033	40,2	588 256	38,3	379 507	22,1	178 864	10,6	154 004	10,1	179 919	15,6	563 233	12,4	2 194 816	17,5

Source : SGSI/DPP/MS, 2021

Tableau 106 : Incidence (%) du paludisme simple testé positif par département selon la tranche d'âge et le sexe en 2021

Départements	0-11 mois		1-4 ans		5-9 ans		10-14ans		15-19ans		20-24ans		25 ans et +		Tous âges	
	Masc	Fém	Masc	Fém	Masc	Fém	Masc	Fém	Masc	Fém	Masc	Fém	Masc	Fém	Masc	Fém
Alibori	33,5	33,8	27,3	25,8	23,9	21,8	12,9	13,5	10,4	13,9	11,6	22,6	9,8	16,1	16,0	18,9
Atacora	99,5	96,9	73,6	67,6	33,5	32,8	15,9	16,9	13,9	22,7	20,5	39,7	17,1	22,9	30,1	33,2
Atlantique	19,9	20,1	21,4	21,5	15,2	14,9	8,6	8,3	6,6	9,4	6,7	16,4	5,7	10,7	9,8	12,8
Borgou	63,2	58,5	49,9	45,3	31,5	28,3	15,2	14,0	12,4	17,4	17,2	29,5	16,1	24,3	24,2	27,2
Collines	27,8	27,9	37,4	35,4	19,4	19,0	7,1	6,9	4,4	10,1	5,6	19,6	7,2	12,7	12,5	15,9
Couffo	37,5	38,0	40,2	39,4	15,0	15,2	5,1	5,1	3,0	6,3	4,1	16,4	5,3	10,8	11,9	14,4
Donga	103,3	102,8	92,0	86,9	34,8	35,3	14,0	14,8	10,9	20,6	14,9	37,2	16,7	32,9	30,1	38,3
Littoral	13,5	15,3	10,3	10,4	9,8	9,0	9,4	7,6	10,4	9,5	9,1	15,3	8,2	12,6	9,2	11,5
Mono	27,7	27,8	46,0	47,0	33,9	36,4	16,7	18,7	9,3	13,5	9,1	21,1	10,6	16,0	18,9	22,6
Ouémé	12,7	12,2	13,1	12,6	13,5	13,6	9,2	8,8	6,7	8,8	5,9	13,8	4,6	9,8	8,0	10,8
Plateau	23,7	22,1	23,8	23,6	11,8	12,2	5,6	5,6	3,5	5,5	4,0	12,1	4,5	7,9	8,5	10,4
Zou	44,0	44,4	54,1	52,1	26,3	27,1	9,2	10,3	5,2	11,6	6,0	24,1	7,4	14,9	16,7	21,2
Total	40,6	39,8	39,2	37,3	22,4	21,8	10,7	10,6	8,0	12,3	9,6	21,9	9,1	15,2	15,9	19,0

Source : SGSI/DPP/MS, 2021**Tableau 107** : Incidence (%) du paludisme (simple et grave) testé positif par département selon la tranche d'âge en 2021

Départements	0-11 mois		1-4 ans		5-9 ans		10-14 ans		15-19 ans		20-24 ans		25 ans et +		Tous âges	
	Nbre de cas	Incidence	Nbre de cas	Incidence	Nbre de cas	Incidence	Nbre de cas	Incidence	Nbre de cas	Incidence	Nbre de cas	Incidence	Nbre de cas	Incidence	Nbre de cas	Incidence
Alibori	11 747	36,9	48 353	30,2	42 269	24,5	20 370	13,9	16 891	12,7	17 264	17,7	46 417	13,4	203 311	18,7
Atacora	32 835	107,4	106 129	79,5	53 667	35,7	23 572	17,7	21 844	19,4	26 078	31,7	70 403	21,5	334 528	34,5
Atlantique	12 879	22,9	49 124	24,2	36 132	16,6	20 891	9,3	17 501	8,7	20 294	11,9	59 638	8,8	216 459	12,3
Borgou	32 324	67,4	113 309	52,3	71 959	31,9	31 738	15,8	30 447	16,0	36 858	24,9	105 377	21,4	422 012	27,7

Collines	7 967	30,5	40 312	39,1	24 197	20,0	9 548	7,3	8 696	7,2	10 193	12,5	32 818	10,4	133 731	14,8
Couffo	9 805	39,7	46 822	41,7	22 480	15,6	7 464	5,3	5 985	4,6	8 030	10,4	26 846	8,7	127 432	13,6
Donga	22 084	112,2	81 150	97,6	36 470	37,0	14 007	15,2	13 163	15,9	16 400	26,4	62 785	25,7	246 059	36,1
Littoral	4 502	18,5	11 655	14,0	10 205	12,0	9 286	10,1	10 815	11,5	12 501	13,6	44 112	11,6	103 076	12,1
Mono	5 081	29,2	33 105	48,9	29 816	36,2	15 766	18,0	9 266	11,4	8 348	14,9	32 162	13,8	133 544	21,4
Ouémé	5 832	13,9	23 832	15,0	24 831	14,8	16 338	9,5	12 766	8,2	13 162	10,3	41 538	7,9	138 299	10,2
Plateau	5 747	25,5	23 555	25,6	13 377	12,6	6 305	5,9	4 189	4,6	5 689	8,3	19 397	6,6	78 259	10,0
Zou	14 917	46,3	69 049	55,9	39 645	27,8	15 528	10,1	11 264	8,5	13 960	15,2	46 618	11,8	210 981	19,7
Total	165 720	44,1	646 395	42,0	405 048	23,6	190 813	11,3	162 827	10,7	188 777	16,3	588 111	12,9	2 347 691	18,7

Source : SGSI/DPP/MS, 2021

Tableau 108 : Incidence (%) par département du paludisme (simple et grave) testé positif selon la tranche d'âge et le sexe en 2021

Départements	0-11 mois		1-4 ans		5-9 ans		10-14ans		15-19ans		20-24ans		25 ans et +		Tous âges	
	Masc	Fém	Masc	Fém	Masc	Fém	Masc	Fém	Masc	Fém	Masc	Fém	Masc	Fém	Masc	Fém
Alibori	36,9	37,0	31,0	29,3	25,6	23,4	13,7	14,2	10,9	14,4	12,1	23,3	10,1	16,7	17,2	20,1
Atacora	108,9	105,8	83,0	76,0	36,1	35,3	17,1	18,2	14,9	24,1	21,6	41,9	18,3	24,4	32,9	36,0
Atlantique	22,7	23,1	24,1	24,3	16,8	16,4	9,6	9,1	7,3	10,1	7,2	17,2	6,0	11,2	10,8	13,8
Borgou	69,7	65,1	54,8	49,6	33,6	30,1	16,4	15,1	13,4	18,5	19,1	31,3	17,1	25,7	26,2	29,2
Collines	30,8	30,1	40,1	38,0	20,2	19,7	7,4	7,1	4,5	10,3	5,7	19,9	7,3	13,0	13,1	16,5
Couffo	39,2	40,2	42,2	41,2	15,5	15,7	5,3	5,2	3,0	6,4	4,2	16,5	5,4	10,9	12,3	14,8
Donga	112,6	111,8	100,4	94,5	36,8	37,3	14,9	15,7	11,3	21,2	15,3	37,8	17,0	33,4	32,0	40,2
Littoral	17,6	19,5	14,1	14,0	12,8	11,2	11,5	8,9	12,1	11,0	10,4	17,0	9,1	13,9	10,9	13,2
Mono	29,1	29,2	48,4	49,4	34,9	37,5	17,0	19,1	9,5	13,7	9,3	21,5	10,7	16,2	19,5	23,2
Ouémé	14,2	13,6	15,3	14,6	14,8	14,8	9,8	9,2	7,1	9,3	6,2	14,6	4,9	10,4	8,8	11,6
Plateau	26,4	24,6	25,9	25,4	12,5	12,7	5,9	5,8	3,7	5,6	4,1	12,4	4,7	8,1	9,1	10,9

Zou	46,1	46,4	57,0	54,8	27,4	28,1	9,6	10,7	5,4	11,9	6,2	24,4	7,5	15,2	17,5	21,8
Total	44,6	43,6	43,1	40,9	24,0	23,3	11,4	11,3	8,5	12,9	10,3	22,8	9,6	15,8	17,2	20,3

Source : SGSI/DPP/MS, 2021

Tableau 109 : Létalité (%) par département du paludisme selon la tranche d'âge en 2021

Départements	0-11 mois		1-4 ans		5-9 ans		10-14ans		15-19ans		20-24ans		25 ans et +		Tous âges	
	Nbre de Décès	Taux	Nbre de Décès	Taux	Nbre de Décès	Taux	Nbre de Décès	Taux	Nbre de Décès	Taux	Nbre de Décès	Taux	Nbre de Décès	Taux	Nbre de Décès	Taux
Alibori	19	1,3	124	2,2	36	0,8	5	0,2	0	0,0	1	0,0	0	0,0	185	0,8
Atacora	45	1,3	202	1,9	46	0,8	16	0,7	0	0,0	1	0,0	9	0,1	319	0,9
Atlantique	17	1,1	68	1,2	16	0,4	1	0,0	0	0,0	0	0,0	0	0,0	102	0,4
Borgou	17	0,5	227	1,7	57	0,7	10	0,3	1	0,0	0	0,0	3	0,0	315	0,6
Collines	18	2,0	82	1,9	16	0,6	3	0,3	0	0,0	0	0,0	0	0,0	119	0,8
Couffo	30	2,3	73	1,2	18	0,6	5	0,5	2	0,3	7	0,7	12	0,3	147	0,9
Donga	52	2,2	150	1,8	35	0,9	10	0,7	1	0,1	0	0,0	2	0,0	250	1,0
Littoral	28	5,1	104	7,4	41	3,3	5	0,4	2	0,1	0	0,0	7	0,1	187	1,4
Mono	10	1,6	34	0,8	7	0,2	1	0,1	0	0,0	0	0,0	1	0,0	53	0,3
Ouémé	15	2,4	54	2,1	14	0,5	2	0,1	1	0,1	0	0,0	0	0,0	86	0,6
Plateau	11	1,7	32	1,2	6	0,4	0	0,0	0	0,0	0	0,0	0	0,0	49	0,6
Zou	22	1,3	61	0,8	17	0,4	1	0,1	0	0,0	0	0,0	1	0,0	102	0,4
Total	284	1,5	1 211	1,7	309	0,7	59	0,3	7	0,0	9	0,0	35	0,1	1 914	0,7

Source : SGSI/DPP/MS, 2021

Tableau 110 : Létalité (%) par département du paludisme selon la tranche d'âge et le sexe en 2021

Départements	0-11 mois		1-4 ans		5-9 ans		10-14ans		15-19ans		20-24ans		25 ans et +		Tous âges	
	Masc	Fém	Masc	Fém	Masc	Fém	Masc	Fém	Masc	Fém	Masc	Fém	Masc	Fém	Masc	Fém
Alibori	1,4	1,3	2,4	2,1	0,8	0,7	0,3	0,2	0,0	0,0	0,1	0,0	0,0	0,0	1,0	0,7
Atacora	0,9	1,8	1,9	1,9	0,7	1,0	0,7	0,6	0,0	0,0	0,0	0,1	0,2	0,1	1,0	0,9
Atlantique	1,0	1,2	1,4	0,9	0,4	0,3	0,1	0,0	0,0	0,0	0,0	0,0	0,0	0,0	0,5	0,3
Borgou	0,4	0,5	1,5	2,0	0,6	0,7	0,3	0,2	0,1	0,0	0,0	0,0	0,0	0,0	0,6	0,6
Collines	2,2	1,9	1,7	2,1	0,6	0,6	0,2	0,4	0,0	0,0	0,0	0,0	0,0	0,0	0,9	0,7
Couffo	2,6	2,0	1,2	1,3	0,6	0,7	0,4	0,6	0,4	0,2	0,9	0,6	0,7	0,2	1,0	0,8
Donga	1,7	2,8	1,8	1,7	0,8	1,0	0,9	0,4	0,2	0,0	0,0	0,0	0,0	0,0	1,1	0,9
Littoral	5,2	5,0	6,0	8,9	3,9	2,7	0,7	0,2	0,0	0,3	0,0	0,0	0,0	0,2	1,5	1,4
Mono	1,3	1,9	0,8	0,9	0,2	0,2	0,0	0,1	0,0	0,0	0,0	0,0	0,1	0,0	0,4	0,3
Ouémé	2,4	2,3	1,8	2,5	0,5	0,5	0,1	0,1	0,0	0,1	0,0	0,0	0,0	0,0	0,6	0,5
Plateau	0,9	2,6	1,0	1,4	0,7	0,1	0,0	0,0	0,0	0,0	0,0	0,0	0,0	0,0	0,6	0,6
Zou	1,3	1,4	0,8	0,8	0,5	0,3	0,1	0,0	0,0	0,0	0,0	0,0	0,0	0,0	0,5	0,4
Bénin	1,3	1,7	1,6	1,7	0,7	0,7	0,3	0,2	0,0	0,0	0,0	0,0	0,1	0,0	0,8	0,7

Source : SGSI/DPP/MS, 2021

I.5.2. IST/VIH/SIDA

Surveillance de l'infection à VIH chez les femmes enceintes

Tableau 111 : Prévalence de l'infection par le VIH en 2017* par département au Bénin et selon le milieu de résidence

Départements	Milieu		Ensemble	IC à 95% α
	Urbain	Rural		
Alibori	0,4	0,57	0,51	0,40-0,61
Atacora	1,81	0,00	0,68	0,58-0,78
Atlantique	1,58	0,33	0,83	0,71-0,94
Borgou	1,72	0,00	0,68	0,58-0,78
Collines	1,59	0,9	1,17	1,02-1,32
Couffo	4,29	1,29	2,36	2,16-2,56
Donga	2,65	1,18	1,69	1,51-1,86
Littoral	1,64	-	1,64	1,39-1,89
Mono	2,09	0,39	0,98	0,85-1,11
Ouémé	2,81	1,58	2,06	1,87-2,26
Plateau	2,01	1,42	1,63	1,45-1,81
Zou	1	0,85	0,91	0,78-1,05
Bénin	1,97 (1,70-2,24)	0,77 (0,60-0,95)	1,55	1,31-1,79

Source : SSEPSER/PSLS, 2017

* L'enquête de Séro surveillance chez les femmes enceintes n'ayant pas été réalisé depuis 2018, la valeur de 2017 a été reconduite pour 2021.

α IC à 95% : permet de voir si la prévalence est significativement différente d'un département à un autre. Exemple : l'IC de Alibori et celui du Zou sont disjoints, donc ces deux départements n'ont pas le même comportement en matière de l'infection à VIH.

Prévention de la Transmission Mère -Enfant du VIH

Tableau 112 : Nombre de femmes enceintes reçues en CPN sur les sites PTME en 2021

Départements	0-15 ans	15-24 ans	25-49 ans	50 ans et +	Total
Alibori	43	27 413	28 661	8	56 125
Atacora	71	23 052	24 277	20	47 420
Atlantique	174	35 964	54 712	47	90 897
Borgou	96	41 825	46 971	12	88 904
Collines	84	18 037	21 627	6	39 754
Couffo	89	16 697	21 911	4	38 701
Donga	24	17 598	20 475	0	38 097
Littoral	64	15 463	31 266	22	46 815
Mono	36	9 355	15 302	5	24 698
Oueme	113	21 766	40 674	7	62 560
Plateau	83	13 366	19 814	9	33 272
Zou	65	25 276	31 384	7	56 732
Bénin	942	265 812	357 074	147	623 975

Source : Rapports monitoring PSLS 2021, DHIS2

Tableau 113 : Nombre de femmes enceintes dépistées au VIH en CPN sur les sites PTME en 2021

Départements	0-15 ans	20-24 ans	25-49 ans	50 ans et +	Total
Alibori	43	27 418	28 665	8	56 134
Atacora	67	23 526	24 958	20	48 571
Atlantique	167	33 874	50 332	43	84 416
Borgou	96	41 818	46 949	12	88 875
Collines	84	18 045	21 781	15	39 925
Couffo	89	16 675	21 882	3	38 649
Donga	22	17 740	20 340	0	38 102
Littoral	61	15 018	29 487	20	44 586
Mono	36	9 364	15 071	5	24 476
Ouémé	113	22 065	40 535	8	62 721
Plateau	83	13 398	19 847	5	33 333
Zou	65	25 270	31 373	7	56 715
Bénin	926	264 211	351 220	146	616 503

Source : Rapports monitoring PSLS 2021, DHIS2

Tableau 114 : Nombre de femmes enceintes dépistées séropositives en 2021

Départements	0-15 ans	20-24 ans	25-49 ans	50 ans et +	Total
Alibori	0	28	63	0	91
Atacora	0	112	140	0	252
Atlantique	0	127	388	1	516
Borgou	1	112	181	1	295
Collines	0	41	82	1	124
Couffo	0	53	106	0	159
Donga	0	108	167	0	275
Littoral	0	71	340	0	411
Mono	0	28	117	0	145
Ouémé	0	83	259	0	342
Plateau	0	37	93	0	130
Zou	0	49	130	0	179
Bénin	1	849	2 066	3	2 919

Source : Rapports monitoring PSLS 2021, DHIS2

Tableau 115 : Nombre de gestantes séropositives mises sous trithérapie pour réduire la transmission mère-enfant en 2021

Départements	0-15 ans	20-24 ans	25-49 ans	50 ans et +	Total
Alibori	0	28	63	0	91
Atacora	0	111	141	0	252
Atlantique	0	126	383	1	510
Borgou	1	111	182	1	295
Collines	0	40	83	0	123

Départements	0-15 ans	20-24 ans	25-49 ans	50 ans et +	Total
Couffo	0	53	106	0	159
Donga	0	108	167	0	275
Littoral	0	69	342	0	411
Mono	0	28	117	0	145
Oueme	0	82	258	0	340
Plateau	0	37	93	0	130
Zou	0	49	130	0	179
Bénin	1	842	2 065	2	2 910

Source : Rapports monitoring PSLS 2021, DHIS2

Tableau 116 : Nombre de gestantes déjà sous ARV reçues pour une nouvelle grossesse en 2021

Départements	0-15 ans	20-24 ans	25-49 ans	50 ans et +	Total
Alibori	0	11	46	0	57
Atacora	0	33	116	4	153
Atlantique	0	77	332	3	412
Borgou	0	51	173	1	225
Collines	0	21	72	0	93
Couffo	0	28	101	2	131
Donga	0	29	100	0	129
Littoral	0	50	393	6	449
Mono	0	21	140	0	161
Ouémé	0	42	221	1	264
Plateau	0	6	57	0	63
Zou	0	15	132	0	147
Bénin	0	384	1 883	17	2 284

Source : Rapports monitoring PSLS 2021, DHIS2

Tableau 117 : Nombre de femmes séropositives ayant accouché sur un site PTME en 2021

Départements	0-15 ans	15-24 ans	25-49 ans	50 ans et +	Total
Alibori	0	24	79	3	106
Atacora	0	93	174	1	268
Atlantique	0	70	395	4	469
Borgou	0	87	272	2	361
Collines	0	30	109	0	139
Couffo	0	30	129	0	159
Donga	0	74	184	0	258
Littoral	0	84	490	3	577
Mono	0	22	155	0	177
Ouémé	0	48	254	1	303
Plateau	0	24	102	0	126
Zou	0	38	166	0	204
Bénin	0	624	2 509	14	3 147

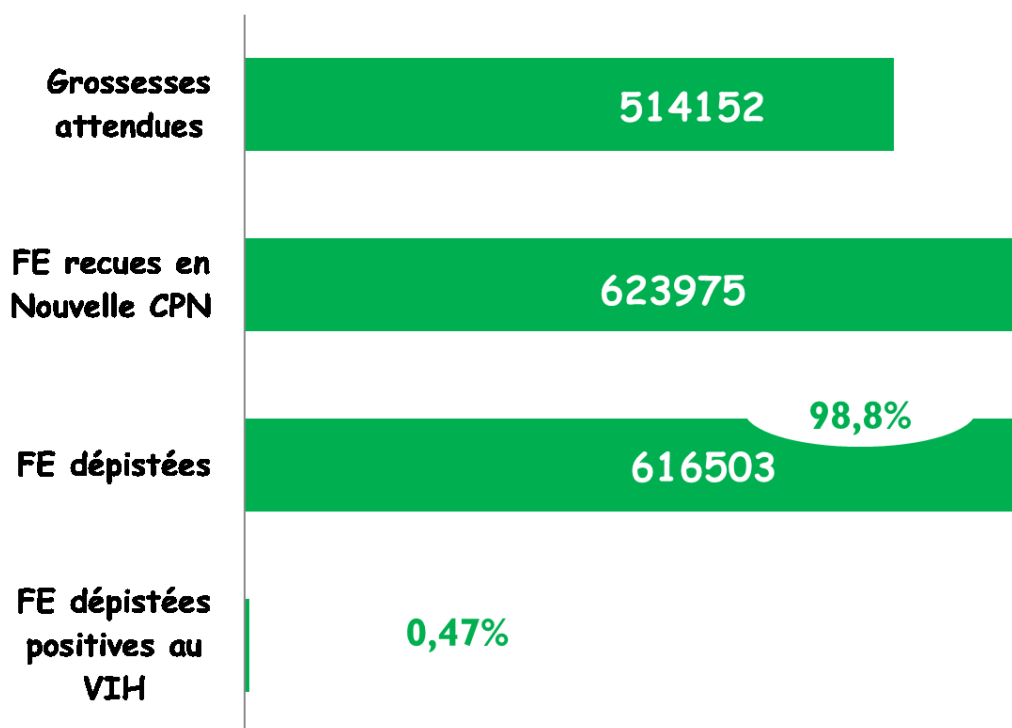
Source : Rapports monitoring PSLS 2021, DHIS2

Tableau 118 : Nombre de femmes séropositives ayant accouché sous protocole PTME en 2021

Département	0-15 ans	20-24 ans	25-49 ans	50 ans et +	Total
Alibori	0	24	79	3	106
Atacora	0	93	174	1	268
Atlantique	0	70	391	4	465
Borgou	0	86	271	2	359
Collines	0	30	107	0	137
Couffo	0	26	120	0	146
Donga	0	74	184	0	258
Littoral	0	80	476	3	559
Mono	0	22	153	0	175
Oueme	0	42	247	1	290
Plateau	0	23	100	0	123
Zou	0	37	165	0	202
Bénin	0	607	2 467	14	3 088

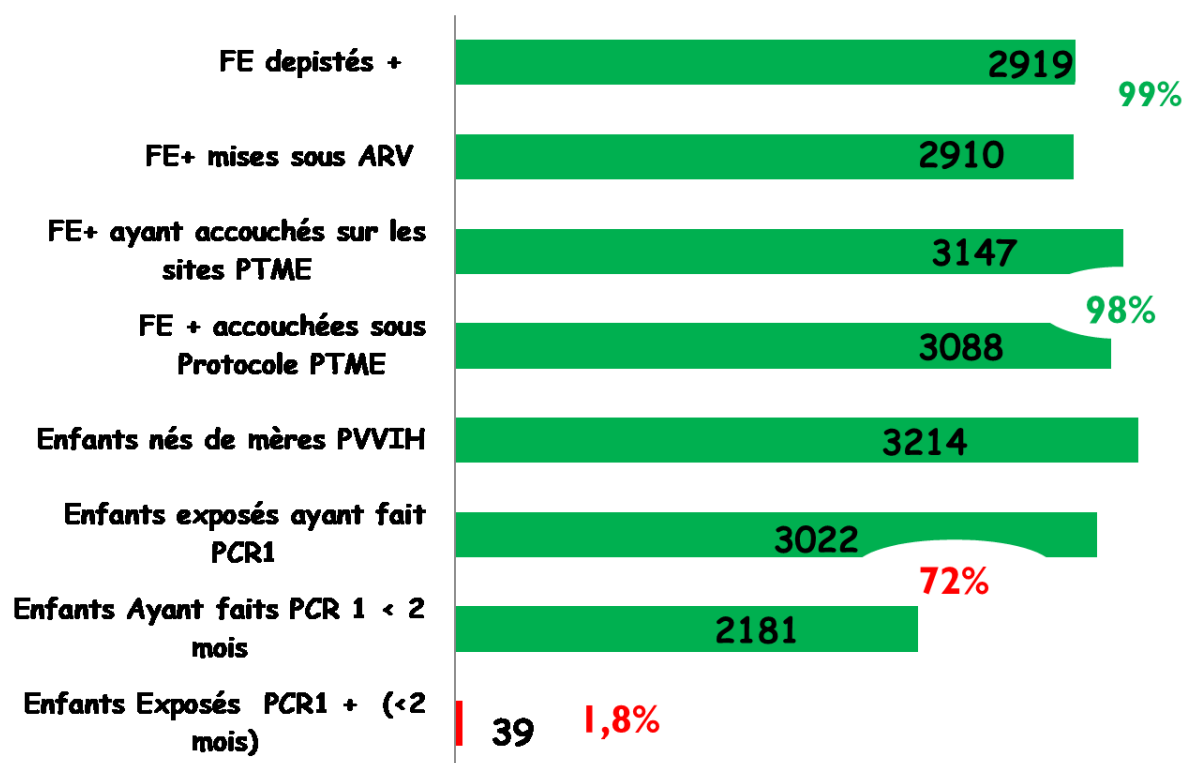
Source : Rapports monitoring PSLs 2021, DHIS2

Cascade de la PTME au Bénin en 2021



Source : SSEPSER/PSLS, 2021

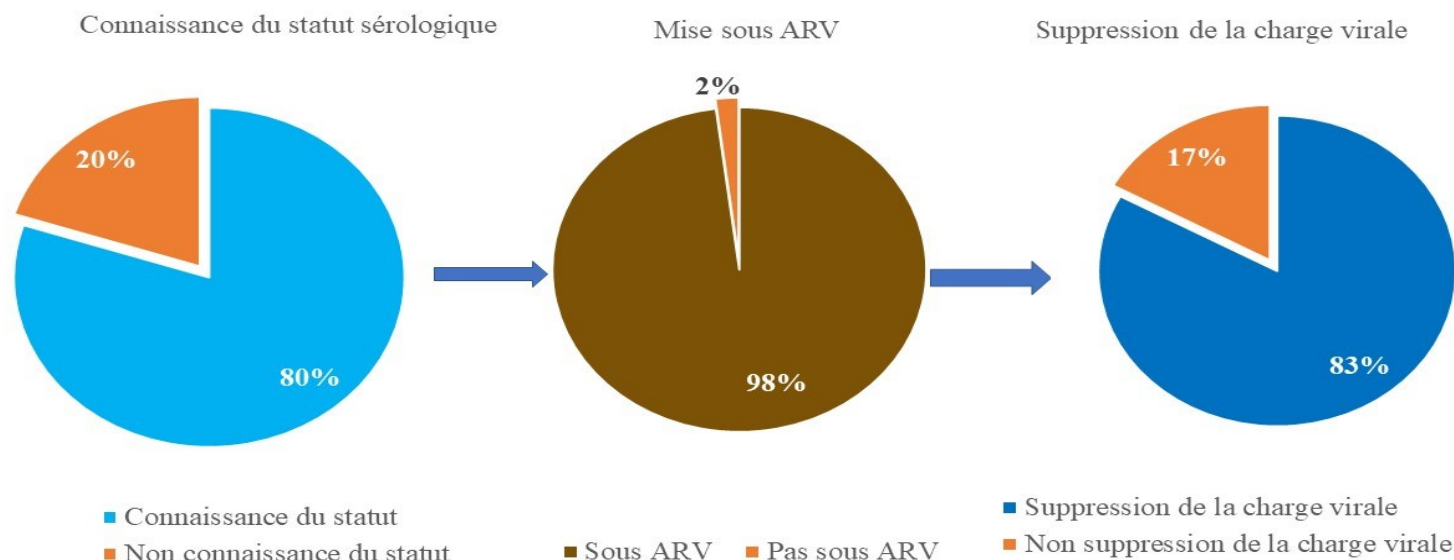
Graphique 13 : Cascade de la PTME en 2021 (1/3)



Source : SSEPSER/PSLS, 2021

Graphique 14: Cascade de la PTME en 2021 (2/3)

🚦 Cascade des Objectifs 95-95-95* au Bénin en 2021

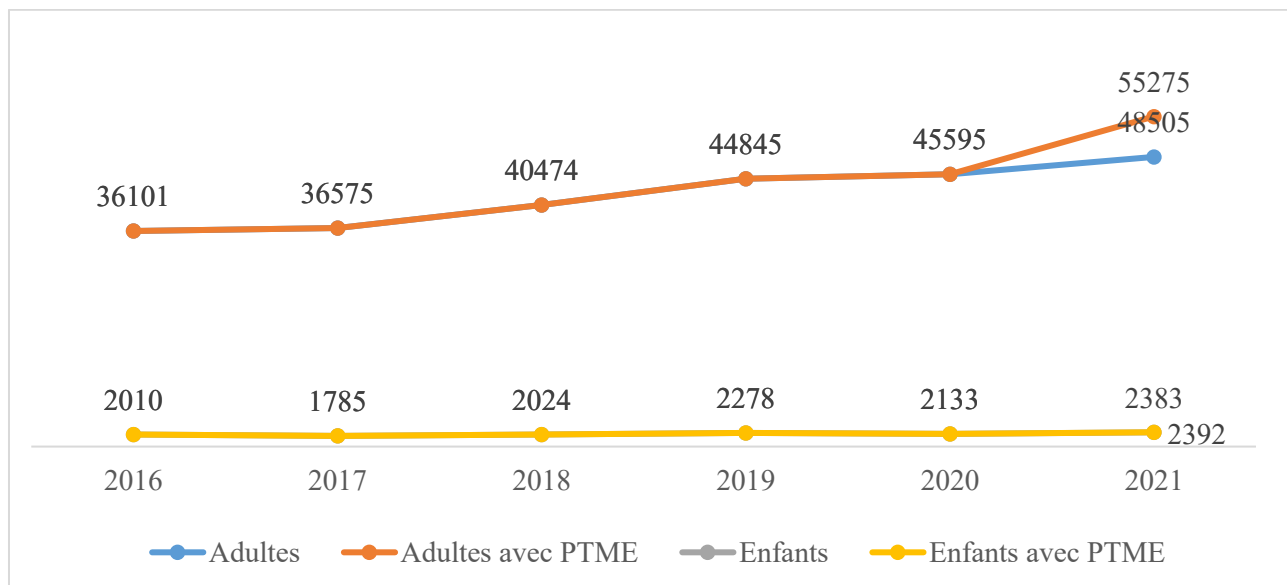


Source : SSEPSER/PSLS, 2021

Graphique 15: Cascade de la PTME en 2021(3/3)

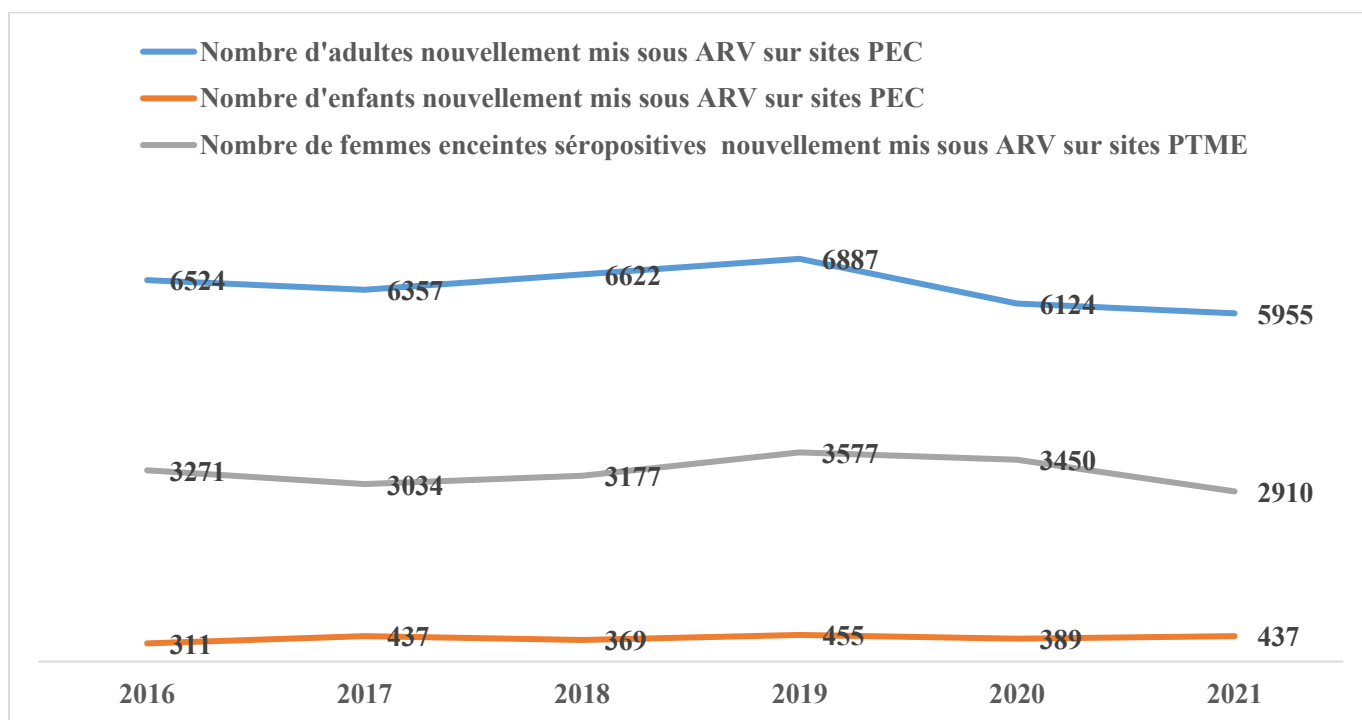
*Pour intensifier les actions contre le VIH, les nouveaux objectifs pour 2025 se résument par la formule 95-95-95 : que 95% des personnes vivant avec le VIH connaissent leur statut sérologique, que 95% de ces dernières soient sous traitement ARV, et que parmi celles-ci, 95% aient une charge virale indétectable. Ainsi au Bénin en 2021, 80% connaissent leur statut sérologique, parmi elles, 98% sont sous ARV et 83% parmi ces dernières ont connu une suppression de leur charge virale comme le présente le graphique ci-dessus.

File active des PVVIH (adultes et enfants) des sites de prise en charge et sites PTME de 2016 au 31 décembre 2021 au Bénin.



Source : SSEPSER/PSLS, 2021

Graphique 16: Evolution de la file active des PVVIH (adultes et enfants) des sites de prise en charge et sites PTME de 2016 au 31 décembre 2021 au Bénin.



Source : PSLS, DHIS2, 2021

Graphique 17 : Evolution du nombre de PVVIH nouvellement mises sous ARV de 2016 à 2021 au Bénin.

Tableau 119 : File active totale des adultes et des enfants sous ARV (sites PTME et sites PEC) à fin décembre 2021 par département.

Départements	Homme					Femme					Total
	0-15 ans	15-24 ans	25-49 ans	50 ans et +	Tot. Hom	0-15 ans	15-24 ans	25-49 ans	50 ans et +	Tot. Fem	
Alibori	30	16	164	80	290	26	138	570	87	821	1 111
Atacora	132	126	1 070	326	1 654	103	621	2 125	327	3 176	4 830
Atlantique	105	70	936	389	1 500	105	549	3 728	675	5 057	6 557
Borgou	123	67	822	332	1 344	138	473	2 597	451	3 659	5 003
Collines	42	11	205	128	386	32	139	1 011	244	1 426	1 812
Couffo	72	39	711	271	1 093	93	250	1 986	455	2 784	3 877
Donga	61	16	381	129	587	60	396	1 837	183	2 476	3 063
Littoral	307	311	2 697	1 539	4 854	335	717	8 586	2 282	11 920	16 774
Mono	56	34	414	283	787	68	179	1 441	488	2 176	2 963
Ouémé	159	110	896	504	1 669	124	402	3 292	711	4 529	6 198
Plateau	21	13	235	76	345	22	109	902	106	1 139	1 484
Zou	72	40	636	339	1 087	106	278	2 052	472	2 908	3 995
Bénin	1 180	853	9 167	4 396	15 596	1 212	4 251	30 127	6 481	42 071	57 667

Source: PSLs, DHIS2, 2021

Autres données VIH de l'année 2021

Tableau 120 : Niveau d'atteinte des indicateurs d'ETME au S2-2021

Indicateurs	INDICATEURS ETME		CADRE DE PERFORMANCE FM	
	Niveau prévu	Niveau Atteint (au S2-2021)	Niveau prévu (2021)	Niveau Atteint (au S2-2021)
Couverture en sites PTME	95%	98,82 %	NA	NA
Pourcentage de femmes enceintes dépistées	90%	>100% (307132+309371) / 514152	47,5%	>100% (307132+309371) / 562911
	N : Nombre de femmes enceintes ayant fait le dépistage D : Nombre de grossesses attendues		N : Nombre de femmes enceintes ayant fait le dépistage D : Nombre de grossesses attendues (projeté dans le CP pour 2021)	
Pourcentage de femmes enceintes séropositives qui connaissent leur statut	95%	>100% (1346+1573) / 2515	NA	NA
	N : Nombre de femmes enceintes séropositives D : Nombre de femmes enceintes séropositives attendues (Spectrum)			

Indicateurs	INDICATEURS ETME		CADRE DE PERFORMANCE FM	
	Niveau prévu	Niveau Atteint (au S2-2021)	Niveau prévu (2021)	Niveau Atteint (au S2-2021)
Pourcentage de conjoints de gestantes ayant fait le test de dépistage du VIH	12% N : Nombre de conjoints de femmes enceintes dépistées D : Nombre de femmes enceintes reçues en première CPN	14,88 % (41647+51259) / (312814+311161)	NA	NA
Pourcentage de gestantes infectées par le VIH qui ont reçu un traitement approprié (trithérapie pour le VIH pour réduire le risque de transmission mère enfant pendant la grossesse et l'accouchement au cours des 12 derniers mois	>95% N: Nombre total de femmes enceintes dépistées positives pour le VIH et ayant bénéficié de la trithérapie ARV pour réduire la transmission mère-enfant D: Nombre total de femmes enceintes positives attendues pour le VIH (Spectrum)	> 100% (1106+1338) + (1178+1572) / 2515	90% N : Nombre de femmes enceintes ayant accouchés sous ARV D : Estimation du nombre de femmes enceintes séropositives ayant accouché.	98,71% (1453+1694) / 3188
Pourcentage d'enfants exposés ayant bénéficié de la prophylaxie ARV	>95% N : Nombre d'enfants nés de mères séropositives ayant bénéficié de la prophylaxie ARV D : Nombre de femmes enceintes séropositives attendues	> 100% (1710+1490 / 2515)	NA	NA
Pourcentage d'enfants nés de femmes séropositives ayant fait un test virologique VIH dans les deux mois après la naissance	80% N : Nombre d'enfants ayant fait la PCR entre 6 et 8 semaines D : Nombre de femmes enceintes séropositives	91,25% (1263+918) / 2390	85% N : Nombre d'enfants ayant fait la PCR entre 6 et 8 semaines D : Nombre de femmes enceintes	68,41 % (1263+918) / (3188)

Indicateurs	INDICATEURS ETME		CADRE DE PERFORMANCE FM	
	Niveau prévu	Niveau Atteint (au S2-2021)	Niveau prévu (2021)	Niveau Atteint (au S2-2021)
	attendues (mère recevant PTME)		séropositives attendues	
Pourcentage d'enfants exposés positifs à la PCR1	2% N : Nombre d'enfants exposés positifs à la PCR1 dans le délais D : Nombre d'enfants exposés dépistés dans les deux mois de vie	1,79% (19+20) / (918+1263)	NA	NA
Pourcentage d'enfants recevant actuellement la prophylaxie CTM	70% N : Nombre d'enfant recevant actuellement la prophylaxie CTM D : Nombre de femmes séropositives attendues (Spectrum)	84,93% (1185+951/ 2515)	NA	NA

Source : Rapport monitoring S2-2021 PSLs 2021, DHIS2

NB : Les données spectrum utilisées sont celles des projections du spectrum 2020

I.5.3. Tuberculose

Tableau 121 : Variation du nombre de cas de tuberculose dépistés par forme entre 2020 et 2021

Cas de tuberculose	2020	2021	Variation (%)
Nouveaux cas TPB+	3043	3010	-1
Nouveau cas TPB-	428	347	-19
Nouveau cas TEP	308	202	-34
Rechutes	129	152	+18
Echecs/Reprise	82	50	-39
Autres	12	3	-75
TOTAL	4002	3764	-6

Source : PNT/MS, 2021

Tableau 122 : Variation du nombre de cas de tuberculose toutes formes par département de 2020 à 2021

Départements	2020	2021	Variation (%)
Atacora	196	215	10
Borgou	362	377	4
Atlantique	686	722	5
Littoral	613	597	-3
Zou	337	325	-4
Plateau	228	216	-5
Donga	120	109	-9
Mono	289	250	-13
Alibori	162	139	-14
Ouémé	533	456	-14
Couffo	350	271	-23
Collines	126	87	-31
Bénin	4002	3764	-6

Source : PNT/MS, 2021

Tableau 123 : Taux de notification des cas de tuberculose par département en 2021

Départements	Population	Densité (Habitants/Km ²)	Nombre de CDT	Couverture (Population/CDT)	Taux Notification (/100 000)	
					TPB+ Nx	TB Nx
Alibori	1 088 923	41	7	155 560	10	13
Atacora	969 719	47	9	107 747	18	22
Borgou	1 524 242	59	11	138 567	18	24
Donga	681 789	61	4	170 447	14	16
Collines	900 646	65	6	150 108	9	10
Zou	1 068 985	204	10	106 899	26	30
Plateau	781 261	239	5	156 252	25	28
Couffo	935 607	389	6	155 935	21	29
Mono	624 187	389	6	104 031	32	40
Atlantique	1 755 192	543	13	135 015	34	40
Ouémé	1 353 016	1056	8	169 127	29	33
Littoral	852 361	10789	4	213 090	49	69
Bénin	12 535 929	109	89	140 853	24	30

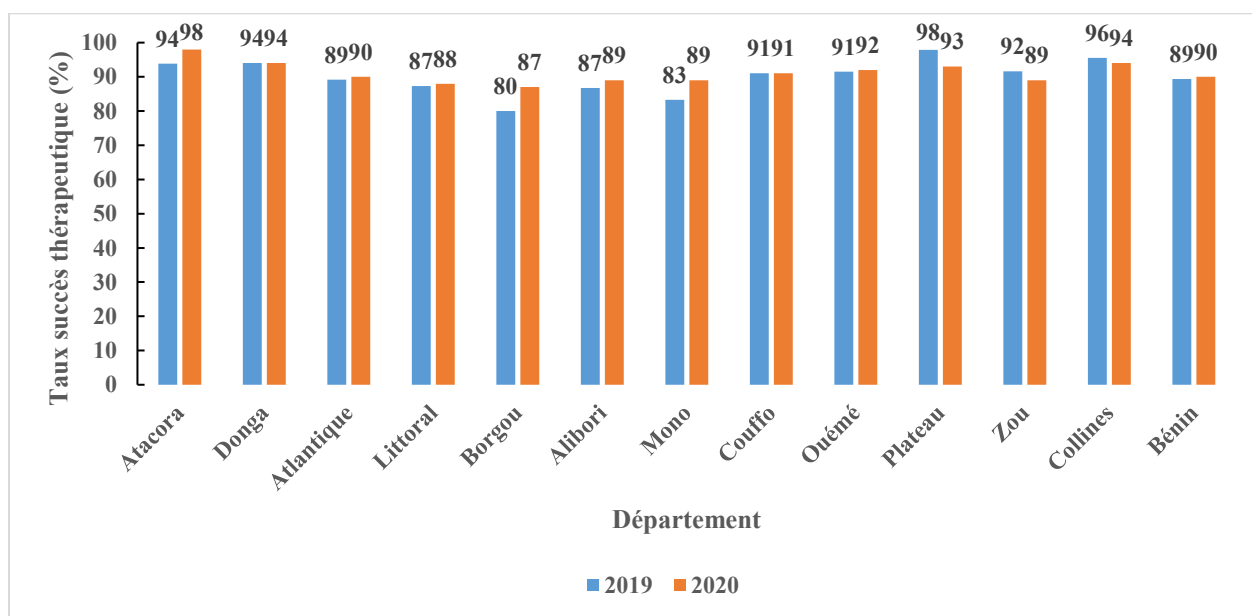
Source : PNT/MS, 2021

Tableau 124 : Évolution du taux de réalisation du test VIH et taux de séroprévalence chez les tuberculeux, 2016-2021

Années	Nbre TB dépistés	Nbre TB testés	Taux de réalisation du test VIH	Nbre TB/VIH+	Séroprévalence
2016	3 968	3 879	98	572	15
2017	3 662	3 568	97	544	15
2018	4 096	4 031	98	584	14
2019	4 374	4 235	97	678	16

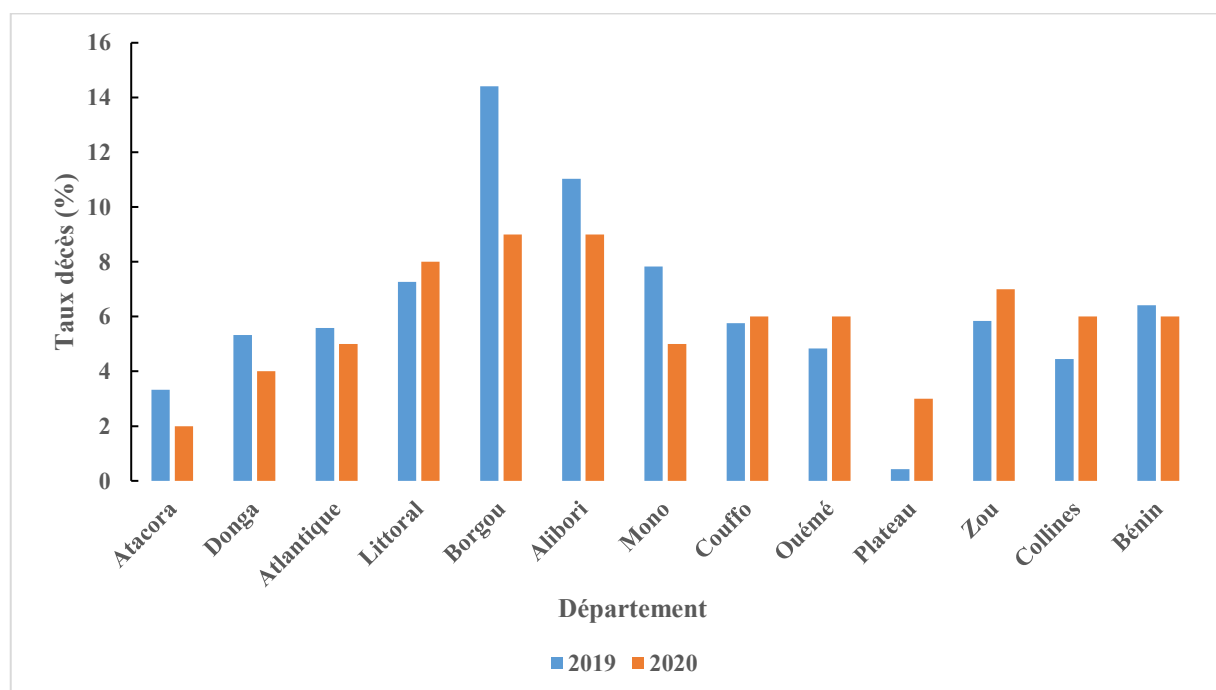
2020	4 002	3 963	99	561	14
2021	3 764	3 692	98	502	14

Source : PNT/MS 2021



Source : PNT/MS, 2021

Graphique 18 : Evolution du taux de succès thérapeutique chez les nouveaux cas et rechutes par département de 2019 à 2020



Source : PNT/MS 2021

Graphique 19 : Evolution du taux de décès chez les nouveaux cas de tuberculose et rechutes par département de 2019 à 2020.

I.6 MALADIES À POTENTIEL ÉPIDÉMIQUE**Tableau 125** : Cas et décès des maladies à potentiel épidémique par zone sanitaire en 2021 (1/2)

Départements/Zones sanitaires	Fièvre Lassa			Shigellose			Rougeole			Choléra		
	Cas suspect	Confirmé /prob	Décès	Cas suspect	Confirmé /prob	Décès	Cas suspect	Confirmé /prob	Décès	Cas suspect	Confirmé /prob	Décès
Alibori	0	0	0	0	0	0	12	3	0	2	1	1
Banikoara	0	0	0	0	0	0	4	1	0	0	0	0
Kandi-Gogounou-Ségbana	0	0	0	0	0	0	4	0	0	2	0	1
Malanville-Karimama	0	0	0	0	0	0	4	2	0	0	1	0
Atacora	0	5	2	0	0	0	21	3	0	0	0	0
Kouandé-Péhunco-Kérou	0	0	0	0	0	0	7	1	0	0	0	0
Natitingou-Boukoubé-												
Toucountouna	0	1	0	0	0	0	12	1	0	0	0	0
Tanguéta-Cobly-Matéri	0	4	2	0	0	0	2	1	0	0	0	0
Atlantique	0	0	0	10	2	0	35	2	0	107	11	0
Abomey-Calavi-So-Ava	0	0	0	0	0	0	5	1	0	106	10	0
Allada-Toffo-Zè	0	0	0	0	2	0	9	0	0	0	0	0
Ouidah-Kpomassè-Tori-Bossito	0	0	0	10	0	0	21	1	0	1	1	0
Borgou	0	2	0	0	0	0	18	5	0	946	22	15
Bembèrèkè-Sinendé	0	0	0	0	0	0	4	1	0	0	0	0
N'Dali-Parakou	0	2	0	0	0	0	8	2	0	850	6	4
Nikki-Kalalé-Pèrèrè	0	0	0	0	0	0	5	2	0	55	15	1
Tchaourou	0	0	0	0	0	0	1	0	0	41	1	10
Collines	0	0	0	0	0	0	10	1	0	7	3	0
Dassa-Glazoué	0	0	0	0	0	0	8	1	0	0	0	0
Savalou-Bantè	0	0	0	0	0	0	1	0	0	7	3	0
Savè-Ouèssè	0	0	0	0	0	0	1	0	0	0	0	0
Couffo	0	0	0	8	0	0	14	2	0	0	0	0
Aplahoué-Djakotomey-Dogbo	0	0	0	4	0	0	11	1	0	0	0	0
Klouékanmè-Lalo-Toviklin	0	0	0	4	0	0	3	1	0	0	0	0
Donga	0	0	0	0	0	0	15	7	0	152	1	6
Bassila	0	0	0	0	0	0	4	1	0	0	0	0

Départements/Zones sanitaires	Fièvre Lassa			Shigellose			Rougeole			Choléra		
	Cas suspect	Confirmé /prob	Décès	Cas suspect	Confirmé /prob	Décès	Cas suspect	Confirmé /prob	Décès	Cas suspect	Confirmé /prob	Décès
Djougou-Ouaké-Copargo	0	0	0	0	0	0	11	6	0	152	1	6
Littoral	1	1	0	10	0	0	21	1	0	28	11	1
Cotonou 1-Cotonou 4	0	0	0	0	0	0	3	0	0	8	5	0
Cotonou 2-Cotonou 3	1	1	0	10	0	0	3	1	0	9	4	1
Cotonou 5	0	0	0	0	0	0	0	0	0	8	2	0
Cotonou 6	0	0	0	0	0	0	15	0	0	3	0	0
Mono	0	0	0	4	0	0	32	0	0	2	1	0
Comè-Grand-Popo-Houèyogbé-Bopa	0	0	0	0	0	0	22	0	0	1	1	0
Lokossa-Athiémè	0	0	0	4	0	0	10	0	0	1	0	0
Ouémé	0	0	0	5	1	0	21	0	0	4	0	0
Adjohoun-Bonou-Dangbo	0	0	0	2	0	0	3	0	0	0	0	0
Akpro-Missérété-Avrankou-Adjarra	0	0	0	3	1	0	13	0	0	0	0	0
Porto-Novo-Sèmè-Kpodji-Aguégués	0	0	0	0	0	0	5	0	0	4	0	0
Plateau	0	0	0	3	0	0	6	1	0	0	0	0
Pobè-Kétou-Adja-Ouèrè	0	0	0	0	0	0	3	1	0	0	0	0
Sakété-Ifangni	0	0	0	3	0	0	3	0	0	0	0	0
Zou	0	0	0	1	0	0	14	0	1	0	0	0
Bohicon-Za-kpota-Zogbodomey	0	0	0	0	0	0	7	0	0	0	0	0
Covè-Zagnanado-Ouinhi	0	0	0	1	0	0	7	0	1	0	0	0
Djidja-Abomey-Agbangnizoun	0	0	0	0	0	0	0	0	0	0	0	0
Bénin	1	8	2	41	3	0	219	25	1	1248	50	23

Source : Plateforme SIMR_DNSP/MS, 2021

Tableau 126 : Cas et décès des maladies à potentiel épidémique par zone sanitaire en 2021 (2/2)

Départements/Zones sanitaires	Fièvre jaune			PFA			TMN		Méningite			Dengue		
	Cas suspect	Confirmé/ prob	Décès	Cas suspect	Confirmé/ prob	Décès	Cas suspect	Décès	Cas suspect	Confirmé/ prob	Décès	Cas suspect	Confirmé/ prob	Décès
Alibori	16	0	0	20	0	0	1	1	21	5	0	0	0	0
Banikoara	3	0	0	6	0	0	0	0	1	2	0	0	0	0
Kandi-Gogounou-Ségbana	8	0	0	7	0	0	1	1	10	3	0	0	0	0
Malanville-Karimama	5	0	0	7	0	0	0	0	10	0	0	0	0	0
Atacora	27	0	0	17	0	0	0	0	137	169	24	0	0	0
Kouandé-Péhunco-Kérou	9	0	0	6	0	0	0	0	2	0	0	0	0	0
Natitingou-Boukoumbé-Toucountouna	14	0	0	5	0	0	0	0	79	28	6	0	0	0
Tanguiéta-Cobly-Matéri	4	0	0	6	0	0	0	0	56	141	18	0	0	0
Atlantique	59	0	0	21	2	0	1	0	4	0	0	2	0	2
Abomey-Calavi-So-Ava	5	0	0	8	0	0	1	0	0	0	0	2	0	2
Allada-Toffo-Zè	5	0	0	7	1	0	0	0	4	0	0	0	0	0
Ouidah-Kpomassè-Tori-Bossito	49	0	0	6	1	0	0	0	0	0	0	0	0	0
Borgou	32	0	0	38	0	1	1	0	330	51	15	0	2	0
Bembèrèkè-Sinendé	6	0	0	6	0	0	0	0	176	24	0	0	0	0
N'Dali-Parakou	10	0	0	10	0	1	1	0	95	13	5	0	0	0
Nikki-Kalalé-Pèrèrè	13	0	0	16	0	0	0	0	53	9	9	0	0	0
Tchaourou	3	0	0	6	0	0	0	0	6	5	1	0	2	0
Collines	15	0	1	19	1	0	0	0	3	4	0	0	0	0
Dassa-Glazoué	5	0	0	9	1	0	0	0	2	3	0	0	0	0
Savalou-Bantè	7	0	1	5	0	0	0	0	1	1	0	0	0	0
Savè-Ouèssè	3	0	0	5	0	0	0	0	0	0	0	0	0	0
Couffo	13	0	0	29	2	0	1	1	0	0	0	0	0	0
Aplahoué-Djakotomey-Dogbo	6	0	0	16	2	0	1	1	0	0	0	0	0	0
Klouékanmè-Lalo-Toviklin	7	0	0	13	0	0	0	0	0	0	0	0	0	0
Donga	15	0	0	24	0	0	1	0	5	2	0	0	0	0
Bassila	8	0	0	5	0	0	0	0	0	0	0	0	0	0
Djougou-Ouaké-Copargo	7	0	0	19	0	0	1	0	5	2	0	0	0	0
Littoral	17	0	0	15	0	0	3	3	0	1	0	1	0	0
Cotonou 1-Cotonou 4	0	0	0	2	0	0	3	3	0	1	0	1	0	0
Cotonou 2-Cotonou 3	2	0	0	4	0	0	0	0	0	0	0	0	0	0

Départements/Zones sanitaires	Fièvre jaune			PFA			TMN		Méningite			Dengue		
	Cas suspect	Confirmé/ prob	Décès	Cas suspect	Confirmé/ prob	Décès	Cas suspect	Décès	Cas suspect	Confirmé/ prob	Décès	Cas suspect	Confirmé/ prob	Décès
Cotonou 5	0	0	0	5	0	0	0	0	0	0	0	0	0	0
Cotonou 6	15	0	0	4	0	0	0	0	0	0	0	0	0	0
Mono	17	0	0	20	0	0	0	0	0	0	0	0	0	0
Comè-Grand-Popo-Houèyogbé-Bopa	13	0	0	16	0	0	0	0	0	0	0	0	0	0
Lokossa-Athiémè	4	0	0	4	0	0	0	0	0	0	0	0	0	0
Ouémé	24	0	0	20	0	0	0	0	1	0	0	0	0	0
Adjohoun-Bonou-Dangbo	8	0	0	7	0	0	0	0	0	0	0	0	0	0
Akpro-Missérété-Avrankou-Adjarra	12	0	0	4	0	0	0	0	0	0	0	0	0	0
Porto-Novo-Sèmè-Kpodji-Aguégués	4	0	0	9	0	0	0	0	1	0	0	0	0	0
Plateau	7	0	0	18	0	0	6	5	0	0	0	0	0	0
Pobè-Kétou-Adja-Ouèrè	1	0	0	8	0	0	3	3	0	0	0	0	0	0
Sakété-Ifangni	6	0	0	10	0	0	3	2	0	0	0	0	0	0
Zou	12	0	0	19	3	0	4	2	22	0	0	1	0	1
Bohicon-Za-kpota-Zogbodomey	5	0	0	8	1	0	0	0	1	0	0	0	0	0
Covè-Zagnanado-Ouinhi	0	0	0	3	1	0	2	0	0	0	0	0	0	0
Djidja-Abomey-Agbangnizoun	7	0	0	8	1	0	2	2	21	0	0	1	0	1
Bénin	254	0	1	260	8	1	18	12	523	232	39	4	2	3

Source : Plateforme SIMR_DNSP/MS, 2021

Tableau 127 : Répartition des décès néonataux notifiés par zone sanitaire en 2021 au Bénin

Département/Zone Sanitaire	Décès Néonatal audité	Décès Néonatal non audité	Total Décès Néonatal	% Décès Néonatal audité
Alibori	95	88	183	51,9
Banikoara	47	29	76	61,8
Kandi-Gogounou-Ségbana	34	48	82	41,5
Malanville-Karimama	14	11	25	56,0
Atacora	154	41	195	79,0
Kouandé-Péhunco-Kérou	5	0	5	100,0
Natitingou-Boukoubé-Toucountouna	13	15	28	46,4
Tanguiéta-Cobly-Matéri	136	26	162	84,0
Atlantique	24	416	440	5,5
Abomey-Calavi-So-Ava	24	202	226	10,6
Allada-Toffo-Zè	0	122	122	0,0
Ouidah-Kpomassè-Tori-Bossito	0	92	92	0,0
Borgou	129	315	444	29,1
Bembèrèkè-Sinendé	70	36	106	66,0
N'Dali-Parakou	9	194	203	4,4
Nikki-Kalalé-Pèrèrè	45	71	116	38,8
Tchaourou	5	14	19	26,3
Collines	176	24	200	88,0
Dassa-Glazoué	156	0	156	100,0
Savalou-Bantè	12	24	36	33,3
Savè-Ouèssè	8	0	8	100,0
Couffo	6	30	36	16,7
Aplahoué-Djakotomey-Dogbo	5	13	18	27,8
Klouékanmè-Lalo-Toviklin	1	17	18	5,6
Donga	237	0	237	100,0
Bassila	16	0	16	100,0
Djougou-Ouaké-Copargo	221	0	221	100,0
Littoral	4	854	858	0,5
Cotonou 1-Cotonou 4	0	576	576	0,0
Cotonou 2-Cotonou 3	0	46	46	0,0
Cotonou 5	4	36	40	10,0
Cotonou 6	0	196	196	0,0
Mono	36	126	162	22,2
Comè-Grand-Popo-Houèyogbé-Bopa	2	54	56	3,6
Lokossa-Athiémè	34	72	106	32,1
Ouémé	12	426	438	2,7
Adjohoun-Bonou-Dangbo	1	17	18	5,6
Akpro-Missérété-Avrankou-Adjarra	2	0	2	100,0
Porto-Novo-Sèmè-Kpodji-Aguégus	9	409	418	2,2
Plateau	71	1	72	98,6
Pobè-Kétou-Adja-Ouèrè	54	1	55	98,2
Sakété-Ifangni	17	0	17	100,0
Zou	20	557	577	3,5
Bohicon-Za-kpota-Zogbodomey	0	0	0	-
Covè-Zagnanado-Ouinhi	4	45	49	8,2
Djidja-Abomey-Agbangnizoun	16	512	528	3,0
Bénin	964	2878	3842	25,1

Source : Plateforme SIMR_DNSP/MS, 2021

Tableau 128 : Répartition des décès maternels notifiés par zone sanitaire en 2021 au Bénin

Département/Zone Sanitaire	Décès Maternel audité	Décès Maternel non audité	Total Décès Maternel	% Décès Maternel audité
Alibori	64	11	75	85,3
Banikoara	12	0	12	100,0
Kandi-Gogounou-Ségbana	38	11	49	77,6
Malanville-Karimama	14	0	14	100,0
Atacora	59	3	62	95,2
Kouandé-Péhunco-Kérou	15	0	15	100,0
Natitingou-Boukoumbé-Toucountouna	18	2	20	90,0
Tanguiéta-Cobly-Matéri	26	1	27	96,3
Atlantique	36	58	94	38,3
Abomey-Calavi-So-Ava	11	37	48	22,9
Allada-Toffo-Zè	5	11	16	31,3
Ouidah-Kpomassè-Tori-Bossito	20	10	30	66,7
Borgou	108	28	136	79,4
Bembèrèkè-Sinendé	46	0	46	100,0
N'Dali-Parakou	35	25	60	58,3
Nikki-Kalalé-Pèrèrè	5	0	5	100,0
Tchaourou	22	3	25	88,0
Collines	42	0	42	100,0
Dassa-Glazoué	21	0	21	100,0
Savalou-Bantè	12	0	12	100,0
Savè-Ouèssè	9	0	9	100,0
Couffo	53	0	53	100,0
Aplahoué-Djakotomey-Dogbo	35	0	35	100,0
Klouékanmè-Lalo-Toviklin	18	0	18	100,0
Donga	29	0	29	100,0
Bassila	6	0	6	100,0
Djougou-Ouaké-Copargo	23	0	23	100,0
Littoral	25	153	178	14,0
Cotonou 1-Cotonou 4	3	60	63	4,8
Cotonou 2-Cotonou 3	6	6	12	50,0
Cotonou 5	15	0	15	100,0
Cotonou 6	1	87	88	1,1
Mono	38	27	65	58,5
Comè-Grand-Popo-Houèyogbé-Bopa	12	0	12	100,0
Lokossa-Athiémè	26	27	53	49,1
Ouémé	22	110	132	16,7
Adjohoun-Bonou-Dangbo	6	10	16	37,5
Akpro-Missérété-Avrankou-Adjarra	4	0	4	100,0

Département/Zone Sanitaire	Décès Maternel audité	Décès Maternel non audité	Total Décès Maternel	% Décès Maternel audité
Porto-Novo-Sèmè-Kpodji-Aguégoués	12	100	112	10,7
Plateau	42	0	42	100,0
Pobè-Kétou-Adja-Ouèrè	23	0	23	100,0
Sakété-Ifangni	19	0	19	100,0
Zou	40	70	110	36,4
Bohicon-Za-kpota-Zogbodomey	3	0	3	100,0
Covè-Zagnanado-Ouinhi	13	0	13	100,0
Djidja-Abomey-Agbangnizoun	24	70	94	25,5
Bénin	558	460	1018	54,8

Source : Plateforme SIMR_DNSP/MS, 2021

❖ Autres maladies sous surveillance : la Covid-19

Depuis le début de la pandémie de la covid-19 en 2020 jusqu'au 31 décembre 2021, le Bénin a dépisté 1 017 043 personnes dont 25 440 cas confirmés positifs à la PCR, 80 922 cas suspects, 24 812 (97,5%) personnes guéries, 161 décès et 467 personnes sous traitement.

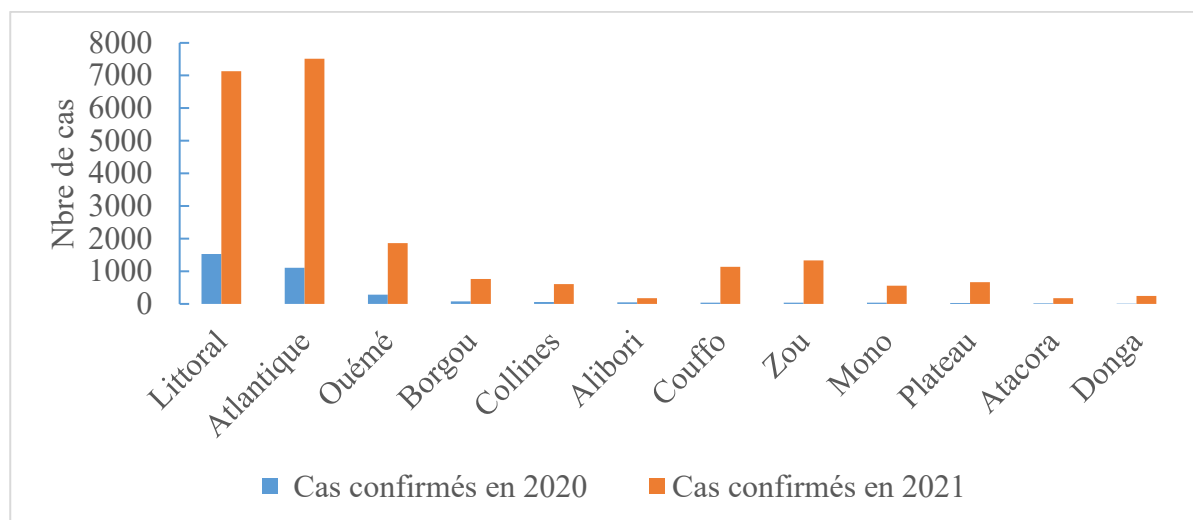
Sur l'ensemble des cas confirmés, 47,4% des personnes touchées sont des hommes contre 52,6% de femmes. La tranche d'âge de 15 à 45 ans est la plus touchée (65,6%). L'Indice moyen de positivité (nombre de cas positifs/nombre de cas dépistés) est de 2,5%. L'évolution des cas confirmés par département est présentée dans le tableau ci-dessous :

Tableau 129 : Répartition des cas confirmés de COVID-19 par département de 2020 à 2021

Départements	Cas confirmés en 2020	Pourcentage 2020 (%)	Cas confirmés en 2021	Pourcentage 2021 (%)	Cumul depuis le début de la pandémie	Pourcentage cumul (%)
Alibori	50	1,5	172	0,8	222	0,9
Atacora	20	0,6	176	0,8	196	0,8
Atlantique	1 110	33,9	7 516	33,9	8 626	33,9
Borgou	74	2,3	761	3,4	835	3,3
Collines	62	1,9	609	2,7	671	2,6
Couffo	38	1,2	1 142	5,2	1 180	4,6
Donga	9	0,3	240	1,1	249	1,0
Littoral	1 528	46,7	7 127	32,2	8 655	34,0
Mono	34	1,0	557	2,5	591	2,3
Ouémé	283	8,6	1 863	8,4	2 146	8,4

Départements	Cas confirmés en 2020	Pourcentage 2020 (%)	Cas confirmés en 2021	Pourcentage 2021 (%)	Cumul depuis le début de la pandémie	Pourcentage cumul (%)
Plateau	32	1,0	671	3,0	703	2,8
Zou	35	1,1	1 331	6,0	1 366	5,4
Bénin	3 275	100,0	22 165	100,0	25 440	100,0

Source : Direction Nationale de la Santé Publique (DNSP)



Source : Direction Nationale de la Santé Publique (DNSP)

Graphique 20 : Evolution du nombre de cas confirmés de COVID-19 par département de 2020 à 2021

Tableau 130 : Synthèse des cas de covid-19 de 2020 à 2021 au Bénin

Période	2020	2021	Cumul 2020-2021
Cas dépistés	395 093	621 950	1 017 043
Cas suspects	12205	68717	80922
Cas confirmés	3275	22165	25440
Guéris	3 164	21 648	24 812
Décédés	44	117	161
Personnes sous traitement	67	400	467

Source : Direction Nationale de la Santé Publique (DNSP)

I.7. AUTRES MALADIES IMPORTANTES**I.7.1. Anémie****Tableau 131** : Incidence (%) de l'anémie par département selon les tranches d'âge en 2021

Départements	0-11 mois		1-4 ans		5-9 ans		10-14ans		15-19ans		20-24ans		25 ans et +		Tous âges	
	Nbre de Cas	Taux	Nbre de Cas	Taux	Nbre de Cas	Taux	Nbre de Cas	Taux	Nbre de Cas	Taux	Nbre de Cas	Taux	Nbre de Cas	Taux	Nbre de Cas	Taux
Alibori	425	1,3	2 496	1,6	655	0,4	114	0,1	116	0,1	174	0,2	413	0,1	4 393	0,4
Atacora	1 577	5,2	5 185	3,9	1 087	0,7	307	0,2	377	0,3	474	0,6	1 302	0,4	10 309	1,1
Atlantique	2 780	4,9	8 747	4,3	3 345	1,5	1 192	0,5	790	0,4	1 111	0,7	3 380	0,5	21 345	1,2
Borgou	3 336	7,0	14 716	6,8	3 354	1,5	937	0,5	573	0,3	635	0,4	2 115	0,4	25 666	1,7
Collines	857	3,3	3 538	3,4	712	0,6	204	0,2	140	0,1	162	0,2	642	0,2	6 255	0,7
Couffo	743	3,0	2 995	2,7	767	0,5	178	0,1	371	0,3	763	1,0	2 696	0,9	8 513	0,9
Donga	1 731	8,8	6 253	7,5	880	0,9	194	0,2	196	0,2	298	0,5	900	0,4	10 452	1,5
Littoral	1 001	4,1	2 063	2,5	1 379	1,6	745	0,8	599	0,6	956	1,0	3 866	1,0	10 609	1,2
Mono	280	1,6	1 255	1,9	755	0,9	276	0,3	175	0,2	298	0,5	1 221	0,5	4 260	0,7
Ouémé	2 137	5,1	5 853	3,7	1 997	1,2	964	0,6	622	0,4	782	0,6	2 286	0,4	14 641	1,1
Plateau	543	2,4	2 143	2,3	610	0,6	182	0,2	115	0,1	135	0,2	424	0,1	4 152	0,5
Zou	1 183	3,7	5 242	4,2	1 186	0,8	235	0,2	268	0,2	449	0,5	1 365	0,3	9 928	0,9
Bénin	16 593	4,4	60 486	3,9	16 727	1,0	5 528	0,3	4 342	0,3	6 237	0,5	20 610	0,5	130 523	1,0

Source : SGSI/DPP/MS, 2021

Tableau 132 : Incidence (%) de l'anémie par département selon les tranches d'âge et le sexe en 2021

Départements	0-11 mois		1-4 ans		5-9 ans		10-14ans		15-19ans		20-24ans		25 ans et +		Tous âges	
	Masc	Fém	Masc	Fém	Masc	Fém	Masc	Fém	Masc	Fém	Masc	Fém	Masc	Fém	Masc	Fém
Alibori	1,4	1,3	1,6	1,5	0,4	0,4	0,1	0,1	0,0	0,1	0,0	0,3	0,1	0,2	0,4	0,4
Atacora	5,4	4,9	4,1	3,7	0,8	0,6	0,2	0,2	0,1	0,6	0,2	0,9	0,2	0,5	1,0	1,1
Atlantique	4,8	5,0	4,3	4,3	1,5	1,6	0,5	0,5	0,3	0,5	0,3	1,1	0,2	0,8	1,1	1,4
Borgou	7,0	6,9	7,1	6,4	1,6	1,4	0,5	0,4	0,2	0,4	0,2	0,7	0,3	0,6	1,7	1,7
Collines	3,5	3,0	3,5	3,3	0,6	0,6	0,2	0,1	0,0	0,2	0,1	0,4	0,1	0,3	0,7	0,7
Couffo	3,0	3,0	2,7	2,6	0,6	0,5	0,1	0,1	0,1	0,5	0,2	1,8	0,2	1,3	0,6	1,1
Donga	8,8	8,7	7,9	7,1	1,0	0,7	0,2	0,2	0,1	0,3	0,2	0,7	0,3	0,5	1,6	1,5
Littoral	4,3	3,9	2,6	2,4	1,7	1,5	0,9	0,7	0,5	0,8	0,4	1,8	0,5	1,5	1,0	1,5
Mono	1,6	1,7	1,9	1,8	0,9	0,9	0,3	0,3	0,1	0,3	0,2	0,9	0,3	0,7	0,6	0,8
Ouémé	5,2	5,0	3,8	3,5	1,2	1,1	0,6	0,5	0,3	0,5	0,3	0,9	0,2	0,6	1,0	1,1
Plateau	2,2	2,7	2,3	2,4	0,6	0,6	0,2	0,2	0,1	0,2	0,1	0,3	0,1	0,2	0,5	0,6
Zou	3,6	3,7	4,4	4,1	1,0	0,7	0,1	0,2	0,1	0,3	0,1	0,9	0,2	0,5	0,9	1,0
Bénin	4,5	4,4	4,1	3,8	1,0	0,9	0,3	0,3	0,2	0,4	0,2	0,9	0,2	0,7	1,0	1,1

Source : SGSI/DPP/MS, 2021

Tableau 133 : Létalité (%) de l'anémie par département selon la tranche d'âge en 2021

Départements	0-11 mois		1-4 ans		5-9 ans		10-14ans		15-19ans		20-24ans		25 ans et +		Tous âges	
	Décès	Taux	Décès	Taux	Décès	Taux	Décès	Taux	Décès	Taux	Décès	Taux	Décès	Taux	Décès	Taux
Alibori	12	28,2	45	18,0	10	15,3	4	35,1	1	8,6	1	5,7	3	7,3	76	17,3
Atacora	48	30,4	80	15,4	19	17,5	10	32,6	5	13,3	4	8,4	40	30,7	206	20,0
Atlantique	3	1,1	8	0,9	0	0,0	0	0,0	0	0,0	0	0,0	3	0,9	14	0,7
Borgou	39	11,7	325	22,1	73	21,8	9	9,6	7	12,2	8	12,6	28	13,2	489	19,1
Collines	2	2,3	5	1,4	2	2,8	2	9,8	0	0,0	0	0,0	2	3,1	13	2,1
Couffo	18	24,2	59	19,7	5	6,5	1	5,6	2	5,4	1	1,3	7	2,6	93	10,9
Donga	31	17,9	61	9,8	15	17,0	8	41,2	1	5,1	1	3,4	5	5,6	122	11,7
Littoral	14	14,0	59	28,6	14	10,2	3	4,0	1	1,7	2	2,1	40	10,3	133	12,5
Mono	33	117,9	64	51,0	7	9,3	3	10,9	0	0,0	0	0,0	3	2,5	110	25,8
Ouémé	4	1,9	3	0,5	1	0,5	0	0,0	0	0,0	0	0,0	2	0,9	10	0,7
Plateau	0	0,0	0	0,0	0	0,0	0	0,0	0	0,0	0	0,0	0	0,0	0	0,0
Zou	17	14,4	27	5,2	5	4,2	0	0,0	0	0,0	2	4,5	22	16,1	73	7,4
Bénin	221	13,3	736	12,2	151	9,0	40	7,2	17	3,9	19	3,0	155	7,5	1 339	10,3

Source : SGSI/DPP/MS, 2021

Tableau 134 : Létalité (%) par département de l'anémie selon la tranche d'âge et le sexe en 2021

Départements	0-11 mois		1-4 ans		5-9 ans		10-14ans		15-19ans		20-24ans		25 ans et +		Tous âges	
	Masc	Fém	Masc	Fém	Masc	Fém	Masc	Fém	Masc	Fém	Masc	Fém	Masc	Fém	Masc	Fém
Alibori	22,2	35,0	18,2	17,8	8,5	23,2	27,0	50,0	0,0	11,4	0,0	6,6	16,7	3,4	16,8	17,8
Atacora	27,4	33,9	14,3	16,7	17,9	17,0	17,8	50,7	15,4	12,8	0,0	10,6	73,4	14,8	21,1	19,0
Atlantique	0,0	2,2	0,9	0,9	0,0	0,0	0,0	0,0	0,0	0,0	0,0	0,0	0,0	1,1	0,4	0,8
Borgou	12,9	10,4	21,0	23,4	16,2	28,5	12,8	5,1	28,6	5,0	26,5	8,3	17,7	11,1	18,9	19,2
Collines	2,1	2,6	1,6	1,2	2,7	2,9	0,0	24,4	0,0	0,0	0,0	0,0	0,0	4,1	1,6	2,5
Couffo	8,0	40,5	14,3	25,4	5,0	8,1	0,0	11,4	31,7	0,0	12,2	0,0	16,8	0,8	12,3	10,2
Donga	17,9	17,9	7,6	12,3	13,0	23,4	51,7	25,6	0,0	7,4	0,0	4,4	12,7	1,7	10,9	12,5
Littoral	15,0	12,9	23,5	34,5	9,8	10,5	0,0	8,2	0,0	2,6	11,2	0,0	20,2	7,4	15,2	10,9
Mono	125,0	111,1	47,4	54,9	5,2	13,6	0,0	21,1	0,0	0,0	0,0	0,0	3,3	2,2	29,5	23,3
Ouémé	0,9	2,9	0,6	0,4	0,9	0,0	0,0	0,0	0,0	0,0	0,0	0,0	4,2	0,0	0,9	0,5
Plateau	0,0	0,0	0,0	0,0	0,0	0,0	0,0	0,0	0,0	0,0	0,0	0,0	0,0	0,0	0,0	0,0
Zou	13,4	15,4	3,7	6,7	4,2	4,2	0,0	0,0	0,0	0,0	62,5	0,0	53,7	5,6	8,6	6,3
Bénin	12,2	14,5	11,0	13,4	7,5	10,8	6,1	8,6	6,4	2,9	7,4	2,0	18,9	4,3	10,8	9,8

Source : SGSI/DPP/MS, 2021

I.7.3. Hypertension artérielle

Tableau 135 : Incidence (%) de l'hypertension artérielle par département selon la tranche d'âge en 2021

Départements	5-9 ans		10-14ans		15-19ans		20-24ans		25 ans et +		Tous âges	
	Cas	Taux	Cas	Taux	Cas	Taux	Cas	Taux	Cas	Taux	Cas	Taux
Alibori	3	0,0	9	0,1	162	1,2	359	3,7	6 191	17,8	6 724	7,5
Atacora	2	0,0	4	0,0	50	0,4	103	1,3	2 692	8,2	2 851	3,5
Atlantique	116	0,5	28	0,1	171	0,8	787	4,6	11 665	17,1	12 767	8,5
Borgou	5	0,0	13	0,1	119	0,6	309	2,1	12 747	25,8	13 193	10,5
Collines	2	0,0	9	0,1	18	0,1	73	0,9	2 382	7,5	2 484	3,2
Couffo	0	0,0	1	0,0	92	0,7	287	3,7	4 084	13,3	4 464	5,6
Donga	1	0,0	2	0,0	74	0,9	175	2,8	4 061	16,7	4 313	7,4
Littoral	12	0,1	23	0,2	131	1,4	571	6,2	12 780	33,5	13 517	18,1
Mono	2	0,0	3	0,0	57	0,7	177	3,2	6 009	25,9	6 248	11,6
Ouémé	1	0,0	4	0,0	62	0,4	239	1,9	7 327	13,9	7 633	6,6
Plateau	1	0,0	1	0,0	14	0,2	94	1,4	2 003	6,8	2 113	3,2
Zou	11	0,1	14	0,1	47	0,4	128	1,4	6 028	15,3	6 228	6,8
Total	156	0,1	111	0,1	997	0,7	3 302	2,9	77 969	17,2	82 535	7,8

Source : SGSI/DPP/MS, 2021

Tableau 136 : Incidence (%) de l'hypertension artérielle par département selon la tranche d'âge et le sexe en 2021

Départements	5-9 ans		10-14ans		15-19ans		20-24ans		25 ans et +		Tous âges	
	Masc	Fém	Masc	Fém	Masc	Fém	Masc	Fém	Masc	Fém	Masc	Fém
Alibori	0,0	0,0	31,8	53,2	0,4	2,0	1,6	5,8	13,8	21,9	5,5	9,5
Atacora	0,0	0,0	15,7	25,0	0,3	0,6	0,8	1,7	7,2	9,1	2,9	4,2
Atlantique	0,4	0,7	40,2	63,6	0,3	1,4	2,2	7,4	13,9	20,1	6,5	10,6
Borgou	0,0	0,0	48,8	78,4	0,3	0,9	1,2	3,1	20,4	31,2	8,1	12,9
Collines	0,0	0,0	11,9	24,7	0,0	0,3	0,5	1,3	5,6	9,2	2,2	4,2
Couffo	0,0	0,0	18,3	39,5	0,1	1,4	0,7	6,7	10,7	15,0	3,6	7,3
Donga	0,0	0,0	20,8	71,0	0,1	1,8	0,6	5,1	9,0	23,4	3,6	11,3
Littoral	0,0	0,2	112,7	159,6	0,7	2,0	2,2	10,6	25,2	41,2	13,4	22,6
Mono	0,0	0,0	42,6	96,7	0,2	1,3	0,9	5,8	19,1	31,0	7,5	15,5
Ouémé	0,0	0,0	30,9	54,1	0,2	0,6	0,8	3,0	10,8	16,5	4,8	8,3
Plateau	0,0	0,0	13,9	23,7	0,1	0,2	0,6	2,1	5,7	7,7	2,4	3,9
Zou	0,1	0,0	27,9	51,0	0,2	0,5	0,6	2,2	12,5	17,5	5,1	8,4
Total	0,1	0,1	33,2	59,8	0,2	1,1	1,2	4,6	13,4	20,4	5,6	9,8

Source : SGSI/DPP/MS, 2021

I.7.4. Malnutrition

Tableau 137 : Incidence pour 10.000 habitants de la malnutrition par département chez les enfants de moins de 5 ans selon les tranches d'âge en 2021

Départements	0-11 mois		1-4 ans		0-5 ans	
	Cas	Taux	Cas	Taux	Cas	Taux
Alibori	1 341	421,5	1 736	108,4	3 077	160,3
Atacora	2 033	664,9	3 867	289,8	5 900	359,7
Atlantique	1 277	227,0	929	45,7	2 206	85,0
Borgou	1 950	406,6	3 888	179,4	5 838	220,5
Collines	212	81,1	178	17,3	390	30,2
Couffo	505	204,4	1 000	89,0	1 505	109,8
Donga	1 641	833,8	1 886	226,8	3 527	343,0
Littoral	493	202,5	360	43,3	853	79,4
Mono	522	299,7	1 085	160,4	1 607	188,9
Ouémé	565	134,6	1 243	78,1	1 808	89,9
Plateau	204	90,6	372	40,5	576	50,4
Zou	1 247	386,7	1 341	108,7	2 588	166,2
Bénin	11 990	319,2	17 885	116,3	29 875	156,2

Source : SGSI/DPP/MS, 2021

Tableau 138 : Létalité (%) de la malnutrition par département chez les enfants de moins de 5 ans et selon les tranches d'âge en 2021

Départements	0-11 mois		1-4 ans		0-5 ans	
	Décès	Taux	Décès	Taux	Décès	Taux
Alibori	48	35,8	34	19,6	82	26,6
Atacora	83	40,8	71	18,4	154	26,1
Atlantique	6	4,7	19	20,5	25	11,3
Borgou	60	30,8	121	31,1	181	31,0
Collines	14	66,0	6	33,7	20	51,3
Couffo	14	27,7	8	8,0	22	14,6
Donga	189	115,2	60	31,8	249	70,6
Littoral	4	8,1	6	16,7	10	11,7
Mono	31	59,4	9	8,3	40	24,9
Ouémé	4	7,1	2	1,6	6	3,3
Plateau	3	14,7	3	8,1	6	10,4
Zou	63	50,5	33	24,6	96	37,1
Bénin	519	43,3	372	20,8	891	29,8

Source : SGSI/DPP/MS, 2021

I.7.2. Infections Respiratoires Aiguës

Tableau 139 : Incidence (%) des Infections Respiratoires Aiguës Hautes par département selon la tranche d'âge en 2021

Départements	0-11 mois		1-4 ans		5-9 ans		10-14 ans		15-19 ans		20-24 ans		25 ans et +		Tous âges	
	Cas	Taux	Cas	Taux	Cas	Taux	Cas	Taux	Cas	Taux	Cas	Taux	Cas	Taux	Cas	Taux
Alibori	4 251	13,4	7 739	4,8	3 259	1,9	1 957	1,3	1 778	1,3	1 970	2,0	6 929	2,0	27 883	2,6
Atacora	2 243	7,3	4 050	3,0	1 874	1,2	929	0,7	1 007	0,9	1 278	1,6	3 639	1,1	15 020	1,5
Atlantique	5 558	9,9	9 133	4,5	3 809	1,8	2 056	0,9	1 810	0,9	2 356	1,4	6 587	1,0	31 309	1,8
Borgou	5 358	11,2	11 062	5,1	4 387	1,9	2 376	1,2	2 415	1,3	3 985	2,7	9 390	1,9	38 973	2,6
Collines	897	3,4	1 439	1,4	481	0,4	256	0,2	286	0,2	367	0,4	1 459	0,5	5 185	0,6
Couffo	2 659	10,8	4 181	3,7	1 532	1,1	556	0,4	524	0,4	736	1,0	2 972	1,0	13 160	1,4
Donga	1 064	5,4	2 081	2,5	934	0,9	410	0,4	471	0,6	585	0,9	2 612	1,1	8 157	1,2
Littoral	3 417	14,0	6 844	8,2	4 004	4,7	2 329	2,5	1 919	2,0	1 926	2,1	8 666	2,3	29 105	3,4
Mono	2 058	11,8	3 546	5,2	1 323	1,6	675	0,8	605	0,7	684	1,2	3 140	1,4	12 031	1,9
Ouémé	3 346	8,0	3 633	2,3	1 420	0,8	808	0,5	642	0,4	630	0,5	2 779	0,5	13 258	1,0
Plateau	2 195	9,7	2 983	3,2	1 000	0,9	677	0,6	645	0,7	928	1,3	3 036	1,0	11 464	1,5
Zou	3 753	11,6	5 966	4,8	2 033	1,4	823	0,5	907	0,7	1 242	1,4	4 790	1,2	19 514	1,8
Bénin	36 799	9,8	62 657	4,1	26 056	1,5	13 852	0,8	13 009	0,9	16 687	1,4	55 999	1,2	225 059	1,8

Source : SGSI/DPP/MS, 2021

Tableau 140 : Incidence (%) des Infections Respiratoires Aiguës Hautes par département selon la tranche d'âge et le sexe en 2021

Départements	0-11 mois		1-4 ans		5-9 ans		10-14 ans		15-19 ans		20-24 ans		25 ans et +		Tous âges	
	Mas	Fém	Mas	Fém	Mas	Fém	Mas	Fém	Mas	Fém	Mas	Fém	Mas	Fém	Mas	Fém
Alibori	14,0	12,7	5,0	4,6	1,9	1,9	1,4	1,3	1,4	1,3	1,8	2,2	2,0	2,0	2,6	2,5
Atacora	7,5	7,1	3,1	2,9	1,3	1,2	0,7	0,7	1,0	0,8	1,6	1,5	1,2	1,1	1,6	1,5
Atlantique	9,9	9,9	4,6	4,4	1,8	1,7	0,9	0,9	0,9	0,9	1,3	1,5	0,9	1,1	1,8	1,8
Borgou	11,6	10,7	5,2	5,0	2,0	1,9	1,2	1,2	1,3	1,3	3,1	2,3	1,9	2,0	2,6	2,5
Collines	3,6	3,2	1,4	1,4	0,4	0,4	0,2	0,2	0,2	0,3	0,3	0,6	0,4	0,5	0,5	0,6

Départements	0-11 mois		1-4 ans		5-9 ans		10-14 ans		15-19 ans		20-24 ans		25 ans et +		Tous âges	
	Mas	Fém	Mas	Fém	Mas	Fém	Mas	Fém	Mas	Fém	Mas	Fém	Mas	Fém	Mas	Fém
Couffo	11,2	10,3	3,8	3,6	1,1	1,0	0,4	0,4	0,3	0,5	0,6	1,3	0,8	1,1	1,4	1,4
Donga	5,5	5,3	2,4	2,6	0,9	1,0	0,4	0,4	0,5	0,6	0,8	1,0	1,0	1,1	1,2	1,2
Littoral	13,5	14,6	8,3	8,2	5,3	4,2	2,9	2,2	2,1	1,9	1,7	2,5	2,1	2,4	3,4	3,4
Mono	12,3	11,3	5,2	5,3	1,5	1,7	0,7	0,9	0,7	0,8	1,0	1,5	1,5	1,3	1,9	1,9
Ouémé	8,4	7,5	2,2	2,3	0,9	0,8	0,5	0,4	0,4	0,5	0,4	0,6	0,4	0,6	1,0	1,0
Plateau	9,7	9,7	3,2	3,3	0,9	1,0	0,5	0,8	0,7	0,7	0,9	1,8	1,1	0,9	1,5	1,5
Zou	12,0	11,3	4,9	4,7	1,4	1,4	0,6	0,5	0,6	0,8	0,9	1,8	1,0	1,4	1,8	1,9
Bénin	10,0	9,6	4,1	4,0	1,6	1,5	0,8	0,8	0,8	0,9	1,3	1,6	1,2	1,3	1,8	1,8

Source : SGSI/DPP/MS, 2021

Tableau 141 : Létalité (%) des Infections Respiratoires Aiguës Hautes par département selon la tranche d'âge en 2021

Départements	0-11 mois		1-4 ans		5-9 ans		10-14 ans		15-19 ans		20-24 ans		25 ans et +		Tous âges	
	Décès	Taux	Décès	Taux	Décès	Taux	Décès	Taux	Décès	Taux	Décès	Taux	Décès	Taux	Décès	Taux
Alibori	0	0,0	2	0,3	0	0,0	0	0,0	0	0,0	0	0,0	0	0,0	2	0,1
Atacora	0	0,0	0	0,0	1	0,5	0	0,0	0	0,0	0	0,0	0	0,0	1	0,1
Atlantique	0	0,0	0	0,0	0	0,0	0	0,0	0	0,0	0	0,0	0	0,0	0	0,0
Borgou	0	0,0	3	0,3	0	0,0	0	0,0	0	0,0	0	0,0	0	0,0	3	0,1
Collines	0	0,0	0	0,0	0	0,0	0	0,0	0	0,0	0	0,0	0	0,0	0	0,0
Couffo	1	0,4	0	0,0	0	0,0	1	1,8	0	0,0	0	0,0	0	0,0	2	0,2
Donga	1	0,9	1	0,5	0	0,0	0	0,0	0	0,0	0	0,0	0	0,0	2	0,2
Littoral	0	0,0	0	0,0	2	0,5	0	0,0	0	0,0	0	0,0	1	0,1	3	0,1
Mono	0	0,0	0	0,0	0	0,0	0	0,0	0	0,0	0	0,0	0	0,0	0	0,0
Ouémé	0	0,0	0	0,0	0	0,0	0	0,0	0	0,0	0	0,0	3	1,1	3	0,2
Plateau	0	0,0	0	0,0	0	0,0	0	0,0	0	0,0	0	0,0	0	0,0	0	0,0
Zou	2	0,5	3	0,5	2	1,0	0	0,0	5	5,5	2	1,6	9	1,9	23	1,2

Départements	0-11 mois		1-4 ans		5-9 ans		10-14 ans		15-19 ans		20-24 ans		25 ans et +		Tous âges	
	Décès	Taux	Décès	Taux	Décès	Taux	Décès	Taux	Décès	Taux	Décès	Taux	Décès	Taux	Décès	Taux
Bénin	4	0,1	9	0,1	5	0,2	1	0,1	5	0,4	2	0,1	13	0,2	39	0,2

Source : SGSI/DPP/MS, 2021

Tableau 142 : Létalité (%) des Infections Respiratoires Aiguës Hautes par département selon la tranche d'âge et le sexe en 2021

Départements	0-11 mois		1-4 ans		5-9 ans		10-14 ans		15-19 ans		20-24 ans		25 ans et +		Tous âges	
	Mas	Fém	Mas	Fém	Mas	Fém	Mas	Fém	Mas	Fém	Mas	Fém	Mas	Fém	Mas	Fém
Alibori	0,0	0,0	0,0	0,5	0,0	0,0	0,0	0,0	0,0	0,0	0,0	0,0	0,0	0,0	0,0	0,1
Atacora	0,0	0,0	0,0	0,0	1,0	0,0	0,0	0,0	0,0	0,0	0,0	0,0	0,0	0,0	0,1	0,0
Atlantique	0,0	0,0	0,0	0,0	0,0	0,0	0,0	0,0	0,0	0,0	0,0	0,0	0,0	0,0	0,0	0,0
Borgou	0,0	0,0	0,3	0,2	0,0	0,0	0,0	0,0	0,0	0,0	0,0	0,0	0,0	0,0	0,1	0,1
Collines	0,0	0,0	0,0	0,0	0,0	0,0	0,0	0,0	0,0	0,0	0,0	0,0	0,0	0,0	0,0	0,0
Couffo	0,0	0,8	0,0	0,0	0,0	0,0	3,8	0,0	0,0	0,0	0,0	0,0	0,0	0,0	0,2	0,1
Donga	0,0	2,0	1,0	0,0	0,0	0,0	0,0	0,0	0,0	0,0	0,0	0,0	0,0	0,0	0,3	0,2
Littoral	0,0	0,0	0,0	0,0	0,5	0,6	0,0	0,0	0,0	0,0	0,0	0,0	0,0	0,2	0,1	0,1
Mono	0,0	0,0	0,0	0,0	0,0	0,0	0,0	0,0	0,0	0,0	0,0	0,0	0,0	0,0	0,0	0,0
Ouémé	0,0	0,0	0,0	0,0	0,0	0,0	0,0	0,0	0,0	0,0	0,0	0,0	0,9	1,2	0,2	0,3
Plateau	0,0	0,0	0,0	0,0	0,0	0,0	0,0	0,0	0,0	0,0	0,0	0,0	0,0	0,0	0,0	0,0
Zou	1,0	0,0	0,3	0,7	1,0	1,0	0,0	0,0	2,4	8,1	0,0	2,4	0,6	2,6	0,7	1,6
Bénin	0,1	0,1	0,1	0,2	0,2	0,2	0,1	0,0	0,2	0,6	0,0	0,2	0,1	0,4	0,1	0,2

Source : SGSI/DPP/MS, 2021

Tableau 143 : Incidence (%) des Infections Respiratoires Aiguës Basses par département selon la tranche d'âge en 2021

Départements	0-11 mois		1-4 ans		5-9 ans		10-14 ans		15-19 ans		20-24 ans		25 ans et +		Tous âges	
	Cas	Taux	Cas	Taux	Cas	Taux	Cas	Taux	Cas	Taux	Cas	Taux	Cas	Taux	Cas	Taux
Alibori	9 017	28,3	16 172	10,1	7 154	4,1	3 762	2,6	3 930	3,0	4 097	4,2	14 274	4,1	58 406	5,4
Atacora	13 727	44,9	25 454	19,1	9 490	6,3	4 148	3,1	4 219	3,7	5 353	6,5	20 373	6,2	82 764	8,5
Atlantique	9 357	16,6	15 864	7,8	5 728	2,6	2 459	1,1	2 175	1,1	2 944	1,7	10 600	1,6	49 127	2,8
Borgou	17 007	35,5	31 579	14,6	14 832	6,6	5 973	3,0	5 948	3,1	7 169	4,8	23 295	4,7	105 803	6,9
Collines	3 674	14,1	5 891	5,7	1 783	1,5	745	0,6	836	0,7	1 089	1,3	5 244	1,7	19 262	2,1
Couffo	6 307	25,5	9 970	8,9	3 423	2,4	1 121	0,8	1 230	1,0	1 777	2,3	8 289	2,7	32 117	3,4
Donga	6 727	34,2	13 016	15,7	4 500	4,6	2 137	2,3	2 347	2,8	3 085	5,0	12 978	5,3	44 790	6,6
Littoral	3 564	14,6	6 110	7,4	3 471	4,1	1 938	2,1	1 576	1,7	1 801	2,0	7 350	1,9	25 810	3,0
Mono	5 957	34,2	12 742	18,8	5 004	6,1	2 165	2,5	1 719	2,1	1 906	3,4	9 519	4,1	39 012	6,3
Ouémé	4 632	11,0	5 243	3,3	1 894	1,1	962	0,6	784	0,5	994	0,8	4 144	0,8	18 653	1,4
Plateau	2 520	11,2	3 360	3,7	1 511	1,4	942	0,9	1 100	1,2	1 517	2,2	4 345	1,5	15 295	2,0
Zou	8 180	25,4	11 984	9,7	3 623	2,5	1 255	0,8	1 489	1,1	2 077	2,3	9 294	2,4	37 902	3,5
Total	90 669	24,1	157 385	10,2	62 413	3,6	27 607	1,6	27 353	1,8	33 809	2,9	129 705	2,9	528 941	4,2

Source : SGSI/DPP/MS, 2021**Tableau 144** : Incidence (%) des Infections Respiratoires Aiguës Basses par département selon la tranche d'âge et le sexe en 2021

Départements	0-11 mois		1-4 ans		5-9 ans		10-14 ans		15-19 ans		20-24 ans		25 ans et +		Tous âges	
	Mas	Fém	Mas	Fém	Mas	Fém	Mas	Fém	Mas	Fém	Mas	Fém	Mas	Fém	Mas	Fém
Alibori	29,5	27,1	10,4	9,8	4,4	3,8	2,6	2,6	3,2	2,7	3,6	4,8	3,9	4,3	5,4	5,3
Atacora	47,1	42,6	19,8	18,4	6,4	6,2	2,9	3,3	3,4	4,1	5,8	7,2	6,2	6,3	8,6	8,4
Atlantique	16,9	16,4	7,7	8,0	2,7	2,6	1,1	1,1	0,9	1,2	1,2	2,3	1,2	1,9	2,6	3,0
Borgou	33,6	37,4	15,1	14,0	7,0	6,1	3,2	2,8	3,2	3,0	4,5	5,3	4,7	4,7	7,0	6,8
Collines	14,5	13,6	5,7	5,8	1,5	1,5	0,6	0,6	0,5	0,9	0,8	1,9	1,5	1,8	2,0	2,3
Couffo	25,5	25,5	9,1	8,6	2,4	2,3	0,7	0,9	0,8	1,1	1,3	3,3	2,1	3,1	3,2	3,6
Donga	34,4	34,0	15,7	15,6	4,5	4,7	2,4	2,3	2,6	3,2	4,0	5,9	4,9	5,7	6,3	6,8

Départements	0-11 mois		1-4 ans		5-9 ans		10-14 ans		15-19 ans		20-24 ans		25 ans et +		Tous âges	
	Mas	Fém	Mas	Fém	Mas	Fém	Mas	Fém	Mas	Fém	Mas	Fém	Mas	Fém	Mas	Fém
Littoral	14,3	14,9	7,8	6,9	4,5	3,6	2,5	1,8	1,7	1,7	1,6	2,3	1,7	2,2	3,0	3,0
Mono	35,3	33,1	18,9	18,8	5,9	6,3	2,3	2,6	1,7	2,6	2,4	4,6	3,5	4,6	5,9	6,6
Ouémé	11,9	10,1	3,4	3,2	1,1	1,1	0,6	0,5	0,4	0,6	0,5	1,1	0,5	1,0	1,3	1,4
Plateau	11,1	11,3	3,5	3,9	1,4	1,5	0,9	0,9	1,1	1,3	1,7	2,7	1,2	1,7	1,8	2,1
Zou	26,4	24,3	9,9	9,5	2,6	2,5	0,8	0,9	0,9	1,4	1,2	3,3	1,8	2,8	3,4	3,7
Bénin	24,5	23,8	10,4	10,0	3,8	3,5	1,7	1,6	1,7	1,9	2,3	3,6	2,6	3,1	4,2	4,3

Source : SGSI/DPP/MS, 2021

Tableau 145 : Létalité (%) des Infections Respiratoires Aiguës Basses par département selon la tranche d'âge en 2021

Départements	0-11 mois		1-4 ans		5-9 ans		10-14 ans		15-19 ans		20-24 ans		25 ans et +		Tous âges	
	Décès	Taux	Décès	Taux	Décès	Taux	Décès	Taux	Décès	Taux	Décès	Taux	Décès	Taux	Décès	Taux
Alibori	10	1,1	11	0,7	8	1,1	2	0,5	0	0,0	0	0,0	7	0,5	38	0,7
Atacora	53	3,9	42	1,7	9	0,9	1	0,2	4	0,9	6	1,1	82	4,0	197	2,4
Atlantique	0	0,0	1	0,1	0	0,0	0	0,0	0	0,0	0	0,0	4	0,4	5	0,1
Borgou	11	0,6	63	2,0	3	0,2	1	0,2	1	0,2	3	0,4	12	0,5	94	0,9
Collines	0	0,0	0	0,0	1	0,6	0	0,0	0	0,0	0	0,0	1	0,2	2	0,1
Couffo	2	0,3	9	0,9	1	0,3	0	0,0	0	0,0	0	0,0	6	0,7	18	0,6
Donga	26	3,9	34	2,6	4	0,9	2	0,9	0	0,0	0	0,0	7	0,5	73	1,6
Littoral	6	1,7	10	1,6	0	0,0	0	0,0	0	0,0	0	0,0	47	6,4	63	2,4
Mono	6	1,0	9	0,7	2	0,4	0	0,0	0	0,0	0	0,0	3	0,3	20	0,5
Ouémé	2	0,4	2	0,4	0	0,0	0	0,0	0	0,0	0	0,0	0	0,0	4	0,2
Plateau	5	2,0	0	0,0	0	0,0	0	0,0	0	0,0	0	0,0	0	0,0	5	0,3
Zou	12	1,5	7	0,6	1	0,3	0	0,0	0	0,0	1	0,5	2	0,2	23	0,6
Bénin	133	1,5	188	1,2	29	0,5	6,0	0,2	5,0	0,2	10,0	0,3	171	1,3	542	1,0

Source : SGSI/DPP/MS, 2021

Tableau 146 : Létalité (%) des Infections Respiratoires Aiguës Basses par département selon la tranche d'âge et le sexe en 2021

Départements	0-11 mois		1-4 ans		5-9 ans		10-14 ans		15-19 ans		20-24 ans		25 ans et +		Tous âges	
	Mas	Fém	Mas	Fém	Mas	Fém	Mas	Fém	Mas	Fém	Mas	Fém	Mas	Fém	Mas	Fém
Alibori	1,5	0,7	0,7	0,6	1,3	0,9	0,5	0,5	0,0	0,0	0,0	0,0	0,6	0,4	0,8	0,5
Atacora	4,1	3,6	1,1	2,2	0,8	1,1	0,5	0,0	1,6	0,4	1,7	0,7	6,0	2,3	2,7	2,0
Atlantique	0,0	0,0	0,1	0,0	0,0	0,0	0,0	0,0	0,0	0,0	0,0	0,0	0,5	0,3	0,1	0,1
Borgou	1,0	0,3	1,9	2,1	0,0	0,4	0,3	0,0	0,0	0,4	0,3	0,5	0,5	0,5	0,9	0,9
Collines	0,0	0,0	0,0	0,0	0,0	1,1	0,0	0,0	0,0	0,0	0,0	0,0	0,0	0,3	0,0	0,2
Couffo	0,3	0,3	1,0	0,8	0,0	0,6	0,0	0,0	0,0	0,0	0,0	0,0	1,6	0,3	0,7	0,4
Donga	3,5	4,3	2,2	3,0	0,0	1,8	0,0	2,1	0,0	0,0	0,0	0,0	0,5	0,5	1,4	1,9
Littoral	2,2	1,1	1,8	1,4	0,0	0,0	0,0	0,0	0,0	0,0	0,0	0,0	7,2	5,8	2,5	2,3
Mono	0,6	1,4	0,6	0,8	0,0	0,8	0,0	0,0	0,0	0,0	0,0	0,0	0,3	0,3	0,4	0,6
Ouémé	0,8	0,0	0,4	0,4	0,0	0,0	0,0	0,0	0,0	0,0	0,0	0,0	0,0	0,0	0,3	0,1
Plateau	0,8	3,2	0,0	0,0	0,0	0,0	0,0	0,0	0,0	0,0	0,0	0,0	0,0	0,0	0,1	0,5
Zou	0,7	2,3	0,5	0,7	0,5	0,0	0,0	0,0	0,0	0,0	1,8	0,0	0,3	0,2	0,5	0,7
Total	1,5	1,4	1,1	1,3	0,3	0,6	0,2	0,2	0,2	0,1	0,4	0,2	1,8	0,9	1,1	1,0

Source : SGSI/DPP/MS, 2021**Tableau 147** : Incidence (%) des Infections Respiratoires Aiguës (Hautes et Basses) par département selon la tranche d'âge en 2021

Départements	0-11 mois		1-4 ans		5-9 ans		10-14 ans		15-19 ans		20-24 ans		25 ans et +		Tous âges	
	Cas	Taux	Cas	Taux	Cas	Taux	Cas	Taux	Cas	Taux	Cas	Taux	Cas	Taux	Cas	Taux
Alibori	13 268	41,7	23 911	14,9	10 413	6,0	5 719	3,9	5 708	4,3	6 067	6,2	21 203	6,1	86 289	7,9
Atacora	15 970	52,2	29 504	22,1	11 364	7,6	5 077	3,8	5 226	4,6	6 631	8,1	24 012	7,3	97 784	10,1
Atlantique	14 915	26,5	24 997	12,3	9 537	4,4	4 515	2,0	3 985	2,0	5 300	3,1	17 187	2,5	80 436	4,6
Borgou	22 365	46,6	42 641	19,7	19 219	8,5	8 349	4,1	8 363	4,4	11 154	7,5	32 685	6,6	144 776	9,5
Collines	4 571	17,5	7 330	7,1	2 264	1,9	1 001	0,8	1 122	0,9	1 456	1,8	6 703	2,1	24 447	2,7
Couffo	8 966	36,3	14 151	12,6	4 955	3,4	1 677	1,2	1 754	1,4	2 513	3,3	11 261	3,7	45 277	4,8

Départements	0-11 mois		1-4 ans		5-9 ans		10-14 ans		15-19 ans		20-24 ans		25 ans et +		Tous âges	
	Cas	Taux	Cas	Taux	Cas	Taux	Cas	Taux	Cas	Taux	Cas	Taux	Cas	Taux	Cas	Taux
Donga	7 791	39,6	15 097	18,2	5 434	5,5	2 547	2,8	2 818	3,4	3 670	5,9	15 590	6,4	52 947	7,8
Littoral	6 981	28,7	12 954	15,6	7 475	8,8	4 267	4,6	3 495	3,7	3 727	4,0	16 016	4,2	54 915	6,4
Mono	8 015	46,0	16 288	24,1	6 327	7,7	2 840	3,2	2 324	2,9	2 590	4,6	12 659	5,4	51 043	8,2
Ouémé	7 978	19,0	8 876	5,6	3 314	2,0	1 770	1,0	1 426	0,9	1 624	1,3	6 923	1,3	31 911	2,4
Plateau	4 715	20,9	6 343	6,9	2 511	2,4	1 619	1,5	1 745	1,9	2 445	3,6	7 381	2,5	26 759	3,4
Zou	11 933	37,0	17 950	14,5	5 656	4,0	2 078	1,4	2 396	1,8	3 319	3,6	14 084	3,6	57 416	5,4
Total	127 468	33,9	220 042	14,3	88 469	5,2	41 459	2,5	40 362	2,6	50 496	4,4	185 704	4,1	754 000	6,0

Source : SGSI/DPP/MS, 2021

Tableau 148 : Incidence (%) par département des Infections Respiratoires Aiguës (Hautes et Basses) selon la tranche d'âge et le sexe en 2021

Départements	0-11 mois		1-4 ans		5-9 ans		10-14 ans		15-19 ans		20-24 ans		25 ans et +		Tous âges	
	Mas	Fém	Mas	Fém	Mas	Fém	Mas	Fém	Mas	Fém	Mas	Fém	Mas	Fém	Mas	Fém
Alibori	43,5	39,8	15,4	14,4	6,3	5,7	4,0	3,8	4,6	4,0	5,4	7,0	5,9	6,3	8,1	7,8
Atacora	54,6	49,7	22,9	21,3	7,6	7,5	3,6	4,0	4,3	5,0	7,4	8,7	7,4	7,3	10,2	9,9
Atlantique	26,8	26,2	12,2	12,4	4,5	4,2	2,0	2,0	1,8	2,2	2,5	3,8	2,1	2,9	4,4	4,7
Borgou	45,2	48,1	20,3	19,0	9,1	8,0	4,3	4,0	4,5	4,3	7,5	7,5	6,6	6,7	9,7	9,3
Collines	18,1	16,8	7,1	7,2	1,9	1,9	0,8	0,8	0,7	1,2	1,1	2,5	1,9	2,3	2,6	2,9
Couffo	36,7	35,8	12,9	12,2	3,5	3,4	1,1	1,3	1,2	1,6	1,9	4,6	2,8	4,2	4,6	5,1
Donga	39,9	39,2	18,1	18,2	5,4	5,7	2,8	2,7	3,1	3,8	4,9	7,0	6,0	6,8	7,5	8,1
Littoral	27,9	29,5	16,1	15,1	9,8	7,8	5,5	4,0	3,8	3,6	3,3	4,8	3,8	4,6	6,5	6,4
Mono	47,6	44,4	24,1	24,1	7,4	8,0	3,0	3,5	2,4	3,4	3,4	6,1	5,0	5,8	7,9	8,5
Ouémé	20,3	17,7	5,7	5,5	2,0	1,9	1,1	0,9	0,8	1,0	0,8	1,7	1,0	1,6	2,3	2,4
Plateau	20,8	21,1	6,7	7,2	2,3	2,4	1,4	1,7	1,9	2,0	2,6	4,5	2,4	2,6	3,3	3,6
Zou	38,4	35,6	14,8	14,3	4,0	3,9	1,4	1,3	1,5	2,2	2,1	5,2	2,8	4,2	5,1	5,6

Total	34,5	33,3	14,5	14,1	5,3	5,0	2,5	2,4	2,5	2,8	3,6	5,2	3,8	4,3	6,0	6,1
--------------	-------------	-------------	-------------	-------------	------------	------------	------------	------------	------------	------------	------------	------------	------------	------------	------------	------------

Source : SGSI/DPP/MS, 2021

Tableau 149 : Létalité (%) par département des Infections Respiratoires Aiguës (Hautes et Basses) selon la tranche d'âge en 2021

Départements	0-11 mois		1-4 ans		5-9 ans		10-14 ans		15-19 ans		20-24 ans		25 ans et +		Tous âges	
	Décès	Taux	Cas	Taux	Cas	Taux	Cas	Taux	Cas	Taux	Cas	Taux	Cas	Taux	Cas	Taux
Alibori	10	0,1	13	0,1	8	0,1	2	0,0	0	0,0	0	0,0	7	0,0	40	0,0
Atacora	53	0,3	42	0,1	10	0,1	1	0,0	4	0,1	6	0,1	82	0,3	198	0,2
Atlantique	0	0,0	1	0,0	0	0,0	0	0,0	0	0,0	0	0,0	4	0,0	5	0,0
Borgou	11	0,0	66	0,2	3	0,0	1	0,0	1	0,0	3	0,0	12	0,0	97	0,1
Collines	0	0,0	0	0,0	1	0,0	0	0,0	0	0,0	0	0,0	1	0,0	2	0,0
Couffo	3	0,0	9	0,1	1	0,0	1	0,1	0	0,0	0	0,0	6	0,1	20	0,0
Donga	27	0,3	35	0,2	4	0,1	2	0,1	0	0,0	0	0,0	7	0,0	75	0,1
Littoral	6	0,1	10	0,1	2	0,0	0	0,0	0	0,0	0	0,0	48	0,3	66	0,1
Mono	6	0,1	9	0,1	2	0,0	0	0,0	0	0,0	0	0,0	3	0,0	20	0,0
Ouémé	2	0,0	2	0,0	0	0,0	0	0,0	0	0,0	0	0,0	3	0,0	7	0,0
Plateau	5	0,1	0	0,0	0	0,0	0	0,0	0	0,0	0	0,0	0	0,0	5	0,0
Zou	14	0,1	10	0,1	3	0,1	0	0,0	5	0,2	3	0,1	11	0,1	46	0,1
Total	137	0,1	197	0,1	34	0,0	7	0,0	10	0,0	12	0,0	184	0,1	581	0,1

Source : SGSI/DPP/MS, 2021

Tableau 150 : Létalité (%) par département des Infections Respiratoires Aiguës (Hautes et Basses) selon la tranche d'âge et le sexe en 2021

Départements	0-11 mois		1-4 ans		5-9 ans		10-14 ans		15-19 ans		20-24 ans		25 ans et +		Tous âges	
	Mas	Fém	Mas	Fém	Mas	Fém	Mas	Fém	Mas	Fém	Mas	Fém	Mas	Fém	Mas	Fém
Alibori	0,4	0,2	0,1	0,1	0,1	0,0	0,0	0,0	0,0	0,0	0,0	0,0	0,0	0,0	0,0	0,0
Atacora	1,9	1,5	0,2	0,4	0,1	0,1	0,0	0,0	0,1	0,0	0,1	0,0	0,4	0,1	0,2	0,2

Départements	0-11 mois		1-4 ans		5-9 ans		10-14 ans		15-19 ans		20-24 ans		25 ans et +		Tous âges	
	Mas	Fém	Mas	Fém	Mas	Fém	Mas	Fém	Mas	Fém	Mas	Fém	Mas	Fém	Mas	Fém
Atlantique	0,0	0,0	0,0	0,0	0,0	0,0	0,0	0,0	0,0	0,0	0,0	0,0	0,0	0,0	0,0	0,0
Borgou	0,3	0,1	0,3	0,3	0,0	0,0	0,0	0,0	0,0	0,0	0,0	0,0	0,0	0,0	0,1	0,1
Collines	0,0	0,0	0,0	0,0	0,0	0,0	0,0	0,0	0,0	0,0	0,0	0,0	0,0	0,0	0,0	0,0
Couffo	0,1	0,2	0,1	0,1	0,0	0,0	0,0	0,0	0,0	0,0	0,0	0,0	0,0	0,0	0,0	0,0
Donga	1,2	1,6	0,4	0,5	0,0	0,1	0,0	0,0	0,0	0,0	0,0	0,0	0,0	0,0	0,1	0,1
Littoral	0,3	0,2	0,1	0,1	0,0	0,0	0,0	0,0	0,0	0,0	0,0	0,0	0,1	0,1	0,1	0,1
Mono	0,2	0,5	0,1	0,2	0,0	0,1	0,0	0,0	0,0	0,0	0,0	0,0	0,0	0,0	0,0	0,0
Ouémé	0,1	0,0	0,0	0,0	0,0	0,0	0,0	0,0	0,0	0,0	0,0	0,0	0,0	0,0	0,0	0,0
Plateau	0,1	0,4	0,0	0,0	0,0	0,0	0,0	0,0	0,0	0,0	0,0	0,0	0,0	0,0	0,0	0,0
Zou	0,3	0,6	0,1	0,1	0,0	0,0	0,0	0,0	0,0	0,1	0,0	0,0	0,0	0,0	0,0	0,1
Total	0,4	0,4	0,1	0,1	0,0	0,0	0,0	0,0	0,0	0,0	0,0	0,0	0,0	0,0	0,0	0,0

Source : SGSI/DPP/MS, 2021

I.7.5. Diarrhée**Tableau 151** : Cas et décès des maladies diarrhéiques par département en 2021

Départements	Diarrhées fébriles		Diarrhée avec déshydratation		Total des maladies diarrhéiques	
	Cas	Décès	Cas	Décès	Cas	Décès
Alibori	20 049	3	2 392	5	22 441	8
Atacora	18 096	5	2 364	0	20 460	5
Atlantique	7 542	1	2 041	2	9 583	3
Borgou	29 797	61	4 107	1	33 904	62
Collines	5 330	5	509	2	5 839	7
Couffo	5 349	2	643	12	5 992	14
Donga	9 358	0	476	0	9 834	0
Littoral	4 258	15	1 387	12	5 645	27
Mono	4 108	0	829	0	4 937	0
Ouémé	4 196	1	1 204	14	5 400	15
Plateau	3 241	3	628	0	3 869	3
Zou	5 539	2	540	2	6 079	4
Bénin	116 863	98	17 120	50	133 983	148

Source : SGSI/DPP/MS, 2021**Tableau 152** : Incidence (‰) habitants et létalité (‰) des maladies diarrhéiques par département en 2021

Départements	Diarrhées fébriles		Diarrhée avec déshydratation		Total des maladies diarrhéiques	
	Cas	Décès	Cas	Décès	Cas	Décès
Alibori	18,4	0,1	2,2	2,1	20,6	0,4
Atacora	18,7	0,3	2,4	0,0	21,1	0,2
Atlantique	4,3	0,1	1,2	1,0	5,5	0,3
Borgou	19,5	2,0	2,7	0,2	22,2	1,8
Collines	5,9	0,9	0,6	3,9	6,5	1,2
Couffo	5,7	0,4	0,7	18,7	6,4	2,3
Donga	13,7	0,0	0,7	0,0	14,4	0,0
Littoral	5,0	3,5	1,6	8,7	6,6	4,8
Mono	6,6	0,0	1,3	0,0	7,9	0,0
Ouémé	3,1	0,2	0,9	11,6	4,0	2,8
Plateau	4,1	0,9	0,8	0,0	5,0	0,8
Zou	5,2	0,4	0,5	3,7	5,7	0,7
Bénin	9,3	0,8	1,4	2,9	10,7	1,1

Source : SGSI/DPP/MS, 2021

I.7.6. Traumatisme

Tableau 153 : Incidence (%) des accidents de circulation par département selon la tranche d'âge en 2021

Départements	0-11 mois		1-4 ans		5-9 ans		10-14ans		15-19ans		20-24ans		25 ans et +		Tous âges	
	Cas	Taux	Cas	Taux	Cas	Taux	Cas	Taux	Cas	Taux	Cas	Taux	Cas	Taux	Cas	Taux
Alibori	86	2,7	397	2,5	781	4,5	765	5,2	1 171	8,8	1 290	13,2	3 270	9,4	7 760	7,1
Atacora	87	2,8	262	2,0	458	3,0	506	3,8	1 011	9,0	1 703	20,7	4 038	12,3	8 065	8,3
Atlantique	75	1,3	397	2,0	659	3,0	671	3,0	1 052	5,2	1 708	10,0	6 099	8,9	10 661	6,1
Borgou	138	2,9	619	2,9	1 146	5,1	1 257	6,2	2 435	12,8	3 199	21,6	7 767	15,7	16 561	10,9
Collines	42	1,6	233	2,3	409	3,4	436	3,3	716	5,9	976	11,9	3 324	10,5	6 136	6,8
Couffo	30	1,2	238	2,1	332	2,3	306	2,2	571	4,4	609	7,9	2 255	7,3	4 341	4,6
Donga	13	0,7	130	1,6	355	3,6	298	3,2	508	6,2	690	11,1	2 239	9,2	4 233	6,2
Littoral	13	0,5	130	1,6	244	2,9	297	3,2	663	7,0	1 105	12,0	4 229	11,1	6 681	7,8
Mono	27	1,6	148	2,2	206	2,5	219	2,5	306	3,8	500	8,9	1 988	8,6	3 394	5,4
Ouémé	27	0,6	244	1,5	515	3,1	478	2,8	722	4,6	983	7,7	4 379	8,3	7 348	5,4
Plateau	23	1,0	156	1,7	212	2,0	192	1,8	246	2,7	368	5,3	1 714	5,8	2 911	3,7
Zou	34	1,1	236	1,9	536	3,8	447	2,9	770	5,8	1 081	11,8	4 103	10,4	7 207	6,7
Total	595	1,6	3 190	2,1	5 853	3,4	5 872	3,5	10 171	6,7	14 212	12,3	45 405	10,0	85 298	6,8

Source : SGSI/DPP/MS, 2021

Tableau 154 : Incidence (‰) des accidents de circulation par département selon la tranche d'âge et le sexe en 2021

Départements	0-11 mois		1-4 ans		5-9 ans		10-14ans		15-19ans		20-24ans		25 ans et +		Tous âges	
	Masc	Fém	Masc	Fém	Masc	Fém	Masc	Fém	Masc	Fém	Masc	Fém	Masc	Fém	Masc	Fém
Alibori	1,8	3,7	2,8	2,2	5,1	3,9	6,3	4,1	12,6	5,1	19,1	7,3	13,9	5,0	9,7	4,5
Atacora	2,6	3,1	2,3	1,6	3,6	2,4	4,6	2,9	12,1	5,8	29,1	12,2	20,1	5,6	12,0	4,7
Atlantique	1,7	1,0	2,2	1,6	3,4	2,6	3,2	2,8	6,0	4,4	11,8	8,0	12,5	5,8	7,7	4,4
Borgou	3,1	2,7	3,0	2,7	5,7	4,4	7,4	5,0	17,9	7,6	30,0	12,4	24,3	7,2	15,4	6,3
Collines	1,3	1,9	2,9	1,6	3,8	2,9	4,1	2,5	8,2	3,4	15,9	7,5	17,2	4,9	9,8	3,9
Couffo	1,1	1,3	2,3	1,9	2,8	1,8	2,6	1,7	6,0	2,8	11,0	4,8	12,9	3,7	6,6	2,9
Donga	0,6	0,7	2,0	1,1	4,2	2,9	4,1	2,2	7,8	4,3	15,1	7,0	13,5	5,4	8,4	4,0
Littoral	0,3	0,8	1,7	1,4	3,0	2,7	3,3	3,2	9,0	5,4	13,7	10,1	15,1	7,3	10,1	5,7
Mono	1,4	1,7	2,4	2,0	2,7	2,3	2,6	2,4	4,3	3,2	10,9	6,7	13,5	4,8	7,2	3,8
Ouémé	0,7	0,6	1,8	1,3	3,4	2,7	3,3	2,3	5,7	3,5	10,0	5,3	12,1	5,0	7,2	3,7
Plateau	0,7	1,4	2,1	1,3	2,4	1,6	2,3	1,3	3,4	1,9	6,7	4,0	8,9	3,4	5,1	2,5
Zou	1,0	1,1	2,3	1,5	4,3	3,2	3,5	2,3	7,4	4,2	16,9	6,6	16,3	5,8	9,4	4,3
Total	1,5	1,7	2,4	1,8	3,9	2,9	4,1	2,8	8,8	4,5	16,4	7,9	15,2	5,4	9,3	4,3

Source : SGSI/DPP/MS, 2021

Tableau 155 : Incidence (%) des autres traumatismes par département selon la tranche d'âge en 2021

Départements	0-11 mois		1-4 ans		5-9 ans		10-14ans		15-19ans		20-24ans		25 ans et +		Tous âges	
	Cas	Taux	Cas	Taux	Cas	Taux	Cas	Taux	Cas	Taux	Cas	Taux	Cas	Taux	Cas	Taux
Alibori	198	6,2	727	4,5	1 259	7,3	1 380	9,4	1 682	12,6	1 674	17,1	5 871	16,9	12 791	11,7
Atacora	211	6,9	704	5,3	1 071	7,1	1 158	8,7	1 439	12,8	1 839	22,3	6 099	18,6	12 521	12,9
Atlantique	348	6,2	1 213	6,0	1 477	6,8	1 263	5,6	1 351	6,7	1 807	10,6	7 656	11,2	15 115	8,6
Borgou	419	8,7	1 407	6,5	2 582	11,4	2 519	12,5	2 768	14,5	3 839	25,9	9 364	19,0	22 898	15,0
Collines	116	4,4	391	3,8	759	6,3	711	5,4	889	7,4	1 290	15,8	4 993	15,8	9 149	10,2
Couffo	149	6,0	412	3,7	569	4,0	473	3,3	510	4,0	548	7,1	2 379	7,7	5 040	5,4
Donga	69	3,5	341	4,1	618	6,3	586	6,4	600	7,3	776	12,5	3 188	13,1	6 178	9,1
Littoral	186	7,6	725	8,7	904	10,6	1 126	12,2	1 276	13,6	1 546	16,8	6 766	17,7	12 529	14,7
Mono	190	10,9	745	11,0	871	10,6	841	9,6	876	10,8	867	15,5	4 901	21,1	9 291	14,9
Ouémé	160	3,8	679	4,3	1 218	7,3	1 050	6,1	1 021	6,5	1 208	9,4	9 563	18,1	14 899	11,0
Plateau	119	5,3	270	2,9	404	3,8	319	3,0	455	5,0	615	8,9	2 297	7,8	4 479	5,7
Zou	243	7,5	674	5,5	951	6,7	949	6,2	1 099	8,3	1 288	14,1	5 713	14,5	10 917	10,2
Total	2 408	6,4	8 288	5,4	12 683	7,4	12 375	7,4	13 966	9,2	17 297	15,0	68 790	15,1	135 807	10,8

Source : SGSI/DPP/MS, 2021

Tableau 156 : Incidence (%) des autres traumatismes par département selon la tranche d'âge et le sexe en 2021

Départements	0-11 mois		1-4 ans		5-9 ans		10-14ans		15-19ans		20-24ans		25 ans et +		Tous âges	
	Masc	Fém	Masc	Fém	Masc	Fém	Masc	Fém	Masc	Fém	Masc	Fém	Masc	Fém	Masc	Fém
Alibori	7,0	5,4	5,2	3,9	9,9	4,7	11,4	5,4	18,6	6,9	23,4	10,9	23,4	10,4	16,1	7,4
Atacora	7,4	6,4	5,8	4,7	8,5	5,7	9,4	6,7	15,6	9,9	27,5	17,1	25,1	13,1	16,1	9,8
Atlantique	6,8	5,6	6,9	5,0	8,5	5,0	7,0	4,3	7,5	5,9	11,2	9,9	13,9	8,9	10,2	7,1
Borgou	9,8	7,6	7,4	5,6	15,0	7,8	15,7	7,4	19,9	9,1	34,5	16,5	24,2	13,7	19,6	10,3
Collines	4,5	4,4	4,5	3,1	7,2	5,2	7,4	4,0	9,1	5,4	19,8	11,3	22,8	9,9	13,2	7,1
Couffo	7,6	4,4	4,2	3,1	4,9	3,0	4,0	2,6	4,7	3,1	8,1	6,1	11,3	5,4	6,8	4,2
Donga	4,1	2,9	4,7	3,5	7,7	4,7	8,1	4,0	9,2	5,0	15,4	9,5	18,0	8,7	11,7	6,4
Littoral	8,0	7,3	10,4	7,0	12,6	8,7	15,1	9,6	16,8	10,9	19,7	13,5	21,8	14,0	17,9	11,7
Mono	10,5	11,3	12,7	9,3	12,7	8,3	13,1	6,8	12,5	8,8	17,3	13,5	27,1	16,5	17,7	12,1
Ouémé	4,2	3,4	4,9	3,6	9,0	5,5	7,3	4,9	7,8	5,3	10,8	8,0	24,3	12,8	13,8	8,3
Plateau	6,3	4,2	3,5	2,3	4,1	3,5	3,8	2,1	6,1	3,9	10,6	7,2	11,0	5,3	7,3	4,3
Zou	6,9	8,2	6,5	4,3	8,2	5,1	8,4	4,5	10,2	6,3	15,9	12,2	19,2	10,9	12,6	8,0
Total	6,9	5,9	6,2	4,5	9,2	5,5	9,3	5,2	11,5	6,7	18,3	11,4	20,1	10,8	13,7	8,1

Source : SGSI/DPP/MS, 2021

Tableau 157 : Incidence (%) de l'ensemble des traumatismes par département selon la tranche d'âge en 2021

Départements	0-11 mois		1-4 ans		5-9 ans		10-14ans		15-19ans		20-24ans		25 ans et +		Tous âges	
	Cas	Taux	Cas	Taux	Cas	Taux	Cas	Taux	Cas	Taux	Cas	Taux	Cas	Taux	Cas	Taux
Alibori	284	8,9	1 124	7,0	2 040	11,8	2 145	14,6	2 853	21,4	2 964	30,3	9 141	26,3	20 551	18,9
Atacora	298	9,7	966	7,2	1 529	10,2	1 664	12,5	2 450	21,8	3 542	43,0	10 137	31,0	20 586	21,2
Atlantique	423	7,5	1 610	7,9	2 136	9,8	1 934	8,6	2 403	11,9	3 515	20,6	13 755	20,2	25 776	14,7
Borgou	557	11,6	2 026	9,3	3 728	16,5	3 776	18,7	5 203	27,3	7 038	47,5	17 131	34,7	39 459	25,9
Collines	158	6,0	624	6,1	1 168	9,6	1 147	8,7	1 605	13,3	2 266	27,7	8 317	26,3	15 285	17,0
Couffo	179	7,2	650	5,8	901	6,3	779	5,5	1 081	8,4	1 157	15,0	4 634	15,1	9 381	10,0
Donga	82	4,2	471	5,7	973	9,9	884	9,6	1 108	13,4	1 466	23,6	5 427	22,3	10 411	15,3
Littoral	199	8,2	855	10,3	1 148	13,5	1 423	15,4	1 939	20,6	2 651	28,7	10 995	28,8	19 210	22,5
Mono	217	12,5	893	13,2	1 077	13,1	1 060	12,1	1 182	14,6	1 367	24,5	6 889	29,6	12 685	20,3
Ouémé	187	4,5	923	5,8	1 733	10,3	1 528	8,9	1 743	11,2	2 191	17,1	13 942	26,4	22 247	16,4
Plateau	142	6,3	426	4,6	616	5,8	511	4,8	701	7,8	983	14,3	4 011	13,6	7 390	9,5
Zou	277	8,6	910	7,4	1 487	10,4	1 396	9,1	1 869	14,1	2 369	25,9	9 816	24,9	18 124	17,0
Total	3 003	8,0	11 478	7,5	18 536	10,8	18 247	10,8	24 137	15,8	31 509	27,2	114 195	25,1	221 105	17,6

Source : SGSI/DPP/MS, 2021

Tableau 158 : Incidence (‰) de l'ensemble des traumatismes par département selon la tranche d'âge et le sexe en 2021

Départements	0-11 mois		1-4 ans		5-9 ans		10-14ans		15-19ans		20-24ans		25 ans et +		Tous âges	
	Masc	Fém	Masc	Fém	Masc	Fém	Masc	Fém	Masc	Fém	Masc	Fém	Masc	Fém	Masc	Fém
Alibori	8,8	9,1	8,0	6,0	14,9	8,6	19,6	9,5	31,2	12,1	42,5	18,2	37,3	15,4	25,8	11,9
Atacora	10,0	9,5	8,1	6,3	12,1	8,1	15,1	9,6	27,7	15,7	56,5	29,3	45,2	18,7	28,0	14,5
Atlantique	8,4	6,6	9,1	6,6	11,9	7,6	10,1	7,2	13,5	10,3	23,0	17,9	26,3	14,6	17,9	11,5
Borgou	12,9	10,3	10,4	8,2	20,7	12,2	24,9	12,3	37,8	16,7	64,5	28,9	48,5	21,0	35,0	16,6
Collines	5,8	6,3	7,4	4,7	11,1	8,1	10,8	6,5	17,3	8,7	35,7	18,8	40,0	14,8	23,0	11,0
Couffo	8,7	5,8	6,5	5,1	7,7	4,8	6,6	4,4	10,7	5,9	19,1	10,9	24,2	9,1	13,4	7,0
Donga	4,6	3,7	6,7	4,6	12,0	7,6	12,6	6,2	17,0	9,4	30,5	16,5	31,5	14,1	20,0	10,5
Littoral	8,3	8,0	12,1	8,4	15,6	11,4	18,7	12,8	25,8	16,3	33,4	23,6	36,9	21,4	27,9	17,5
Mono	11,9	13,0	15,0	11,3	15,4	10,6	14,8	9,2	16,8	12,0	28,1	20,2	40,5	21,3	24,9	15,9
Ouémé	5,0	3,9	6,7	4,8	12,4	8,2	10,6	7,2	13,5	8,8	20,8	13,3	36,4	17,8	21,0	12,1
Plateau	7,0	5,6	5,6	3,6	6,4	5,1	6,0	3,4	9,5	5,8	17,4	11,2	19,9	8,6	12,3	6,8
Zou	8,0	9,2	8,9	5,9	12,5	8,3	11,4	6,8	17,6	10,5	32,8	18,8	35,5	16,7	21,9	12,3
Total	8,4	7,5	8,6	6,3	13,1	8,5	13,6	8,0	20,3	11,2	34,7	19,3	35,4	16,2	23,0	12,4

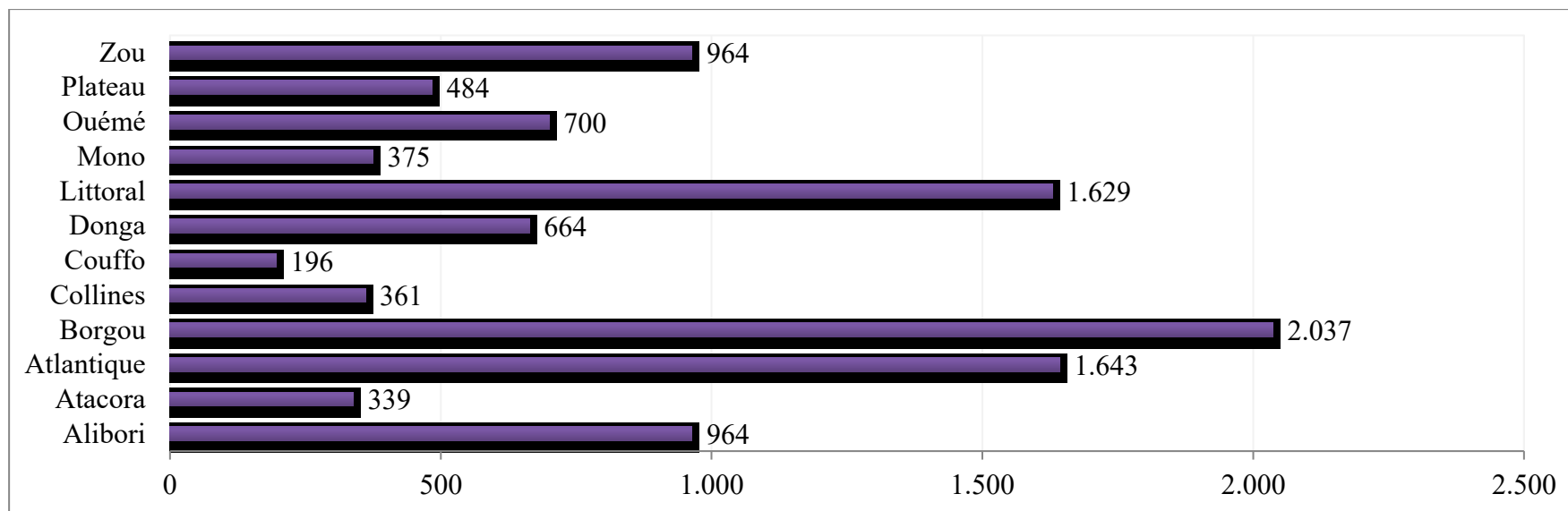
Source : SGSI/DPP/MS, 2021

I.7.7 Diabète

Tableau 159 : Nombre de cas de diabète par département selon la tranche d'âge et le sexe en 2021

Départements	0-11 mois		1-4 ans		5-9 ans		10-14ans		15-19ans		20-24ans		25 ans et +		Tous âges		Total Général
	Mas	Fém	Mas	Fém	Mas	Fém	Mas	Fém	Mas	Fém	Mas	Fém	Mas	Fém	Mas	Fém	
Alibori	0	1	0	2	1	1	0	0	6	5	14	27	417	490	438	526	964
Atacora	0	0	0	1	1	0	0	0	6	5	4	7	169	146	180	159	339
Atlantique	7	13	11	8	5	7	7	8	16	35	59	97	605	765	710	933	1 643
Borgou	3	0	1	3	0	3	0	1	8	16	30	31	826	1 115	868	1 169	2 037
Collines	3	1	0	0	0	0	0	0	1	2	2	5	163	184	169	192	361
Couffo	0	1	0	2	0	3	0	0	2	2	2	2	104	78	108	88	196
Donga	0	0	0	1	0	0	0	0	3	4	9	8	238	401	250	414	664
Littoral	3	1	2	1	7	6	7	5	11	6	19	60	650	851	699	930	1 629
Mono	0	1	0	1	0	0	2	0	3	3	3	2	167	193	175	200	375
Ouémé	0	0	0	1	0	0	0	0	1	1	2	14	280	401	283	417	700
Plateau	2	3	1	0	0	0	0	1	1	0	3	5	187	281	194	290	484
Zou	0	0	1	0	0	0	1	0	5	8	7	4	443	495	457	507	964
Total	18	21	16	20	14	20	17	15	63	87	154	262	4 249	5 400	4 531	5 825	10 356

Source : SGSI/DPP/MS, 2021



Source : SGSI/DPP/MS, 2021

Graphique 21 : Nombre de cas de diabète par département en 2021

I.7.8. Tumeurs malignes**Tableau 160** : Nombre de cas de tumeurs malignes enregistrées dans les hôpitaux par département en 2021

Départements	Cavité buccale	Peau	Glandes endocrines	Organes digestifs	Organes génitaux	Organes respiratoires	Os et cartilages	Voies urinaires	Sein	Œil et Système nerveux	Autres	Total
Alibori	1	3	0	0	0	1	2	0	2	0	5	14
Atacora	1	2	0	0	0	0	0	0	0	1	6	10
Atlantique	1	7	2	14	7	1	1	1	2	2	1	39
Borgou	0	19	1	2	5	1	22	12	0	5	5	72
Collines	13	1	1	6	1	0	0	1	3	4	0	30
Couffo	0	2	0	0	1	0	0	0	0	1	0	4
Donga	0	1	0	0	0	0	0	0	0	1	0	2
Littoral	0	0	0	0	0	0	0	0	0	0	0	0
CNHU	0	0	0	0	0	0	0	0	0	0	0	0
Mono	0	3	0	0	0	0	0	0	0	0	0	3
Ouémé	0	1	0	9	2	13	4	43	39	2	0	113
Plateau	45	7	0	15	6	12	2	2	1	21	0	111
Zou	23	0	0	27	11	15	50	1	1 159	15	0	1301
Total	84	46	4	73	33	43	81	60	1206	52	17	1699

Source : SGSI/DPP/MS, 2021

Tableau 161 : Nombre de décès dus aux tumeurs malignes par département dans les hôpitaux en 2021

Départements	Cavité buccale	Peau	Glandes endocrines	Organes digestifs	Organes génitaux	Organes respiratoires	Os et cartilages	Voies urinaires	Sein	Œil et Système nerveux	Autres	Total
Alibori	0	0	0	0	0	0	0	0	0	0	0	0
Atacora	0	0	0	0	0	0	0	0	0	0	1	1
Atlantique	0	0	0	0	0	0	0	0	0	0	0	0
Borgou	0	0	0	0	1	0	0	0	0	0	0	1
Collines	1	0	0	1	0	0	0	1	0	0	6	9
Couffo	0	0	0	0	0	0	0	0	0	0	0	0
Donga	0	0	0	0	0	0	0	0	0	0	0	0
Littoral	0	0	0	0	0	0	0	0	0	0	0	0
CNHU	0	0	0	0	0	0	0	0	0	0	0	0
Mono	0	0	0	0	0	0	0	0	0	0	0	0
Ouémé	0	0	0	1	0	1	0	0	0	0	0	2
Plateau	0	0	0	0	0	0	0	0	0	0	0	0
Zou	0	0	0	1	0	0	2	0	2	0	0	5
Total	1	0	0	3	1	1	2	1	2	0	7	18

Source : SGSI/DPP/MS, 2021**Tableau 162** : Létalité (%) des tumeurs malignes dans les hôpitaux par département en 2021

Départements	Cavité buccale	Peau	Glandes endocrines	Organes digestifs	Organes génitaux	Organes respiratoires	Os et cartilages	Voies urinaires	Sein	Œil et Système nerveux	Autres	Total
Alibori	0,0	0,0	-	-	-	0,0	0,0	-	0,0	-	0,0	0,0
Atacora	0,0	0,0	-	-	-	-	-	-	-	0,0	166,7	100,0
Atlantique	0,0	0,0	0,0	0,0	0,0	0,0	0,0	0,0	0,0	0,0	0,0	0,0

Départements	Cavité buccale	Peau	Glandes endocrines	Organes digestifs	Organes génitaux	Organes respiratoires	Os et cartilages	Voies urinaires	Sein	Œil et Système nerveux	Autres	Total
Borgou	-	0,0	0,0	0,0	200,0	0,0	0,0	0,0	-	0,0	0,0	13,9
Collines	76,9	0,0	0,0	166,7	0,0	-	-	1 000,0	0,0	0,0	-	300,0
Couffo	-	0,0	-	-	0,0	-	-	-	-	0,0	-	0,0
Donga	-	0,0	-	-	-	-	-	-	-	0,0	-	0,0
Littoral	-	-	-	-	-	-	-	-	-	-	-	-
CNHU	-	-	-	-	-	-	-	-	-	-	-	-
Mono	-	0,0	-	-	-	-	-	-	-	-	-	0,0
Ouémé	-	0,0	-	111,1	0,0	76,9	0,0	0,0	0,0	0,0	-	17,7
Plateau	0,0	0,0	-	0,0	0,0	0,0	0,0	0,0	0,0	0,0	-	0,0
Zou	0,0	-	-	37,0	0,0	0,0	40,0	0,0	1,9	0,0	-	4,1
Bénin	11,9	0,0	0,0	41,1	30,3	23,3	24,7	16,7	1,8	0,0	411,8	11,2

Source : SGSI/DPP/MS, 2021

I.7.9. Obésité

Tableau 163 : Nombre de cas d'obésité par tranche d'âge, par sexe et par département dans les hôpitaux en 2021

Département s	0-11 mois		1-4 ans		5-9 ans		10-14ans		15-19ans		20-24ans		25 ans et +		Tous âges		Total général
	Mas	Fém	Mas	Fém	Mas	Fém	Mas	Fém	Mas	Fém	Mas	Fém	Mas	Fém	Mas	Fém	
Alibori	0	0	0	0	0	0	0	0	0	0	0	0	2	3	2	3	5
Atacora	0	0	0	0	0	1	0	0	0	1	0	2	7	28	7	32	39
Atlantique	0	0	0	0	0	0	0	0	0	0	0	0	1	0	1	0	1
Borgou	0	0	0	0	0	0	0	0	0	0	0	0	3	9	3	9	12
Collines	0	0	0	0	0	0	0	0	0	0	0	0	1	55	1	55	56

Couffo	0	1	0	0	0	0	0	0	0	0	0	0	5	18	5	19	24
Donga	0	0	0	0	0	0	0	0	0	0	0	0	0	1	0	1	1
Littoral	0	0	0	0	0	0	1	0	1	0	0	0	5	16	7	16	23
Mono	0	0	0	0	0	0	0	0	0	0	0	0	1	9	1	9	10
Ouémé	0	0	0	0	0	0	0	0	0	0	1	1	18	43	19	44	63
Plateau	0	0	0	0	0	0	0	0	0	0	0	1	11	7	11	8	19
Zou	0	0	0	0	0	1	0	0	0	0	0	0	3	1	3	2	5
Bénin	0	1	0	0	0	2	1	0	1	1	1	4	57	190	60	198	258

Source : SGSI/DPP/MS, 2021

I.7.10 Lèpre et Ulcère de Burili

Lèpre

Tableau 164 : Cas de lèpre au Bénin en 2021

Mouvement		Multibacillaires		Paucibacillaires		Total
		Masculin	Féminin	Masculin	Féminin	général
a - Enregistrés début année		45	39	4	3	91
Nouveaux cas	38	32	1	6	77	99
	10	7				16
			0	0	0	1
	14	12	0	0	26	26
	5	2	0	0	7	10
	0	1	0	2	3	9
c - Autres cas admis		0	1	0	0	1
d - Enregistrés (a+b+c)	83	72	5	9	169	212
	2	5	2	3	12	11
	33	21	0	0	54	51
Traités PCT parmi (d)		83	72	5	9	169
Réguliers à PCT		78	69	4	9	160
Fin PCT année	31	36	3	7	77	106
	31	35	3	7	76	106
Guéris cumulés		7 293		8 919		16 212
f - Autres sortis		15	6	1	0	22
g - Total sortis (e + f)		46	42	2	7	97
h - Enregistrés fin année (d-g)		37	30	1	2	70
i -Traités PCT parmi enregistrés fin année		37	30	1	2	70
j -Infirmités = 1 parmi enregistrés fin année		4	1	0	0	5
k -Infirm,>2 OMS parmi enregistrés fin année		16	12	0	0	28
l - Enfant parmi enregistrés fin année		0	0	0	0	0

(PCT : Polychimiothérapie)

Source : PNLLUB/MS, 2021

Tableau 165 : Régularité au traitement des malades lèpreux en 2021

Mouvement	Multibacillaires (MB)		Paucibacillaires (PB)		Total général
	Masculin	Féminin	Masculin	Féminin	
1- Nombre de cas PB ayant commencé la PCT entre 1er avril 2019 et 31 mars 2020			6	8	14
2- Parmi (1), nombre de cas ayant terminé 6 doses de PCT en 9 mois			4	8	12
3- Nombre de cas MB ayant commencé la PCT entre 1er juillet 2018 et 30 juin 2019	66	47			113

Mouvement	Multibacillaires (MB)		Paucibacillaires (PB)		Total général
	Masculin	Féminin	Masculin	Féminin	
4- Parmi (3), nombre de cas ayant terminé 12 doses de PCT en 18 mois	51	38			89
5- Nombre de rechutes après PCT enregistrés au cours de l'année	0	0	0	0	0

Source : PNLLUB/MS, 2021

Tableau 166 : Répartition des nouveaux cas dépistés par la commune du CTAL parmi les cas de son département en 2021

Departements	Communes abritant le CTAL	Nombre de cas dans la commune du CTAL	Nombre de cas du département
Alibori	(Pas de CTAL)	N/A	01
Atacora	Natitingou	05	16
Atlantique	Ouidah	02	02
Borgou	Parakou	02	06
Collines	Dassa-Zoumè	06	06
Couffo	Dogbo (Madjirè)	02	02
Donga	Djougou	07	09
Littoral	(Pas de CTAL)	N/A	01
Mono	(Pas de CTAL)	N/A	0
Ouémé	(Pas de CTAL)	N/A	0
Plateau	Pobè	18	19
Zou	Agbangnizoun (Davougon)	14	15
Bénin		56	77

(CTAL : Centre de Traitement Anti-Lèpre)

Source : PNLLUB/MS, 2021

Ulcère de Buruli

Tableau 167 : Répartition des nouveaux cas d'Ulcère de Buruli selon les différentes formes cliniques en 2021

Formes cliniques	Effectif	%
Nodule	1	0,6
Œdème	1	0,6
Plaque	9	5,1
Placard	13	7,3
Ostéomyélite	1	0,6
Cicatrice	0	0,0
Mixte	28	15,7
Ulcères	125	70,2
Total	178	100

Source : PNLLUB/MS, 2021

Tableau 168 : Répartition des nouveaux cas d'Ulcère de Buruli par CDTUB et par département de provenance en 2021

Département	CDTUB	Total	% du Total
Ouémé		68	38,2
Plateau		16	9,0
Atlantique		25	14,0
Littoral		1	0,6
Mono		2	1,1
Couffo		13	7,3
Zou		45	25,3
Collines		2	1,1
Hors République		6	3,4
Bénin		178	100,0

Source : PNLLUB/MS, 2021**Tableau 169** : Répartition des nouveaux cas d'Ulcère de Buruli selon l'âge et par CDTUB en 2021

CDTUB	< 15 ans		15 à 45 ans		> 45 ans		Total	
	Nombre de cas	%	Nombre de cas	%	Nombre de cas	%	Nombre de cas	%
Pobè	16	47,1	14	41,2	4	11,8	34	100
Allada	7	50,0	5	35,7	2	14,3	14	100
Lalo	6	54,5	4	36,4	1	9,1	11	100
Zagnanado	19	16,0	64	53,8	36	30,3	119	100
Total Bénin	48	27,0	87	48,9	43	24,2	178	100

Source : PNLLUB/MS, 2021**Tableau 170** : Répartition des cas d'invalidité par CDTUB en 2021

CDTUB	Nombre de nouveaux cas	Nombre de cas traités	Nombre de rechute	Nombre de malades présentant des séquelles invalidantes
Pobè	34	34	0	9
Allada	14	14	0	3
Lalo	11	11	1	4
Zagnanado	119	119	0	30
Total Bénin	178	178	1	46

Source : PNLLUB/MS, 2021

I.8. SYNTHÈSE DES DONNÉES ÉPIDÉMIOLOGIQUES**I.8.1 Synthèse des cas en 2021****Tableau 171 : Rapport épidémiologique des cas par tranche d'âge en 2021**

Maladies	Moins de 5 ans		5-9 ans		10 -14 ans		15 - 19 ans		20 - 24 ans		25 ans et +	
	Masc	Fém	Masc	Fém	Masc	Fém	Masc	Fém	Masc	Fém	Masc	Fém
Autres affections uro-génitales	1 028	899	375	380	370	378	1 855	549	3 454	1 152	12 241	4 832
Conjonctivite	2 046	1 707	779	970	767	694	1 346	1 395	994	6 070	5 969	5 700
Tétanos obstétrical et néonatal (1)	6	10	0	0	0	0	1	1	0	0	0	1
Traumatismes	2 153	1 632	2 461	3 392	2 375	3 497	3 388	6 783	4 554	9 658	13 590	31 815
Affections bucco-dentaires	2 621	2 720	752	837	566	509	823	751	1 210	1 177	6 276	5 506
Affections cardio-vasculaires	120	83	58	66	71	51	164	155	432	406	4 672	4 924
Affections ostéoarticulaires	516	460	350	400	508	523	1 142	905	1 942	1 494	19 092	15 605
Anémie	39 684	35 883	7 990	8 498	2 722	2 872	2 629	1 731	4 268	2 069	14 607	6 249
Asthme	621	584	338	277	285	215	236	345	275	516	1 386	2 181
Autres affections	119 387	107 344	36 663	37 441	29 331	32 124	68 734	48 239	99 432	81 619	380 431	299 792
Autres affections dermatologiques	11 410	10 359	2 915	3 402	1 962	2 153	2 350	2 308	3 145	3 247	12 266	12 200
Autres affections gastro-intestinales	52 300	45 769	13 353	14 160	9 902	9 930	14 446	10 049	20 410	12 130	74 411	47 623
Autres affections oculaires	786	735	540	549	726	841	1 085	1 403	1 145	1 192	8 013	9 765
Autres affections respiratoires	6 857	6 314	1 591	1 925	1 000	1 207	1 291	1 090	1 647	1 232	6 002	4 908
Autres MST	153	114	101	90	280	192	2 649	905	5 849	2 659	13 470	8 578
Autres tétanos	38	20	18	8	17	11	11	16	9	15	38	19
Autres traumatismes	6 207	4 476	4 888	7 792	4 586	7 774	5 608	8 332	7 300	9 965	31 394	36 862
Choléra (1)	51	83	11	27	8	14	15	18	28	26	67	86
Coqueluche	14	8	6	6	4	2	1	1	1	0	14	11
Dengue	0	9	0	0	1	0	0	0	0	0	3	0
Diabète	34	41	19	15	16	16	90	60	239	177	5 317	4 332
Diarrhée fébrile	39 248	33 672	3 521	4 228	2 161	2 172	2 320	2 067	3 438	2 521	12 359	8 895
Diarrhées avec déshydratation	5 164	4 461	754	791	501	456	542	552	769	787	2 914	2 414
Douleurs abdominales basses	1 055	954	920	884	1 187	888	7 116	1 296	15 648	1 978	38 875	5 624
Dracunculose	0	2	0	1	0	0	0	0	2	0	4	6

Maladies	Moins de 5 ans		5-9 ans		10 -14 ans		15 - 19 ans		20 - 24 ans		25 ans et +	
	Masc	Fém	Masc	Fém	Masc	Fém	Masc	Fém	Masc	Fém	Masc	Fém
Ecoulement urétral	13	0	2	28	1	31	2	337	7	964	26	3 032
Fièvre hémorragique virale	8	1	1	0	4	2	0	1	1	3	12	8
Fièvre jaune (1)	10	11	5	11	3	6	2	2	1	0	10	6
Gale	206	190	74	86	59	68	55	132	108	352	295	869
Hypertension artérielle	8	10	58	98	58	53	430	567	1 814	1 488	45 311	32 658
Infections respiratoires aigües/basses	128 780	119 274	29 731	32 682	13 424	14 183	14 363	12 990	19 868	13 941	75 079	54 626
Infections respiratoires aigües/hautes	51 572	47 884	12 465	13 591	6 845	7 007	6 633	6 376	8 849	7 838	30 790	25 208
Malnutrition	14 330	15 545	437	539	68	105	76	93	135	355	451	614
Méningite (1)	351	234	98	78	51	51	39	22	29	15	77	63
Morsure de chien	83	58	161	205	160	191	72	86	76	78	361	320
Morsure de serpent	28	13	95	96	151	144	126	126	96	102	485	448
Paludisme grave	38 415	34 411	12 913	12 628	6 053	5 896	4 383	4 440	4 600	4 258	12 318	12 560
Paludisme simple confirmé	385 775	353 514	183 794	195 713	88 039	90 825	92 052	61 952	122 420	57 499	370 361	192 872
Paludisme simple non confirmé	49 367	45 562	24 804	26 525	12 856	13 083	12 810	11 074	15 949	10 642	50 989	35 503
Paralysie flasque aigüe (1)	21	33	10	5	2	1	0	0	1	2	15	9
Perte vaginale	2	25	53	2	170	3	1 804	25	3 957	51	8 256	121
Rage déclarée	1	0	1	0	2	1	1	2	2	5	14	24
Rougeole (1)	99	70	19	15	7	9	10	11	18	7	42	28
Shigellose (1)	19	20	3	3	17	9	15	12	12	8	46	34
Toux chronique	1 105	971	358	393	248	289	345	252	544	386	1 718	1 597
Ulcères génitaux	40	44	25	19	33	32	231	82	522	242	1 250	517
Total	961 732	876 209	343 510	368 856	187 597	198 508	251 291	187 533	355 200	238 326	1 261 317	879 045

Source : SGSI/DPP/MS, 2021

*Les cas de (1) = Maladies à Potentiel Epidémiologique, sont les cas suspects

Tableau 172 : Rapport épidémiologique de l'ensemble des cas en 2021

Maladies	Tous âges		Total tout âge
	Masc	Fém	
Autres affections uro-génitales	19 323	8 190	27 513
Conjonctivite	11 901	16 536	28 437
Tétanos obstétrical et néonatal (1)	7	12	19
Traumatismes	28 521	56 777	85 298
Affections bucco-dentaires	12 248	11 500	23 748
Affections cardio-vasculaires	5 517	5 685	11 202
Affections ostéoarticulaires	23 550	19 387	42 937
Anémie	71 900	57 302	129 202
Asthme	3 141	4 118	7 259
Autres affections	733 978	606 559	1 340 537
Autres affections dermatologiques	34 048	33 669	67 717
Autres affections gastro-intestinales	184 822	139 661	324 483
Autres affections oculaires	12 295	14 485	26 780
Autres affections respiratoires	18 388	16 676	35 064
Autres MST	22 502	12 538	35 040
Autres tétanos	131	89	220
Autres traumatismes	59 983	75 201	135 184
Choléra (1)	180	254	434
Coqueluche	40	28	68
Dengue	4	9	13
Diabète	5 715	4 641	10 356
Diarrhée fébrile	63 047	53 555	116 602
Diarrhées avec déshydratation	10 644	9 461	20 105
Douleurs abdominales basses	64 801	11 624	76 425
Dracunculose	6	9	15
Ecoulement urétral	51	4 392	4 443
Fièvre hémorragique virale	26	15	41
Fièvre jaune (1)	31	36	67
Gale	797	1 697	2 494
Hypertension artérielle	47 679	34 874	82 553
Infections respiratoires aiguës/basses	281 245	247 696	528 941
Infections respiratoires aiguës/hautes	117 154	107 904	225 058
Malnutrition	15 497	17 251	32 748
Méningite (1)	645	463	1 108
Morsure de chien	913	938	1 851
Morsure de serpent	981	929	1 910
Paludisme grave	78 682	74 193	152 875
Paludisme simple confirmé	1 242 441	952 375	2 194 816
Paludisme simple non confirmé	166 775	142 389	309 164
Paralysie flasque aiguë (1)	49	50	99
Perte vaginale	14 242	227	14 469
Rage déclarée	21	32	53
Rougeole (1)	195	140	335
Shigellose (1)	112	86	198
Toux chronique	4 318	3 888	8 206
Ulcères génitaux	2 101	936	3 037
Total	3 360 647	2 748 477	6 109 124

Tableau 173 : Rapport épidémiologique des cas des enfants de moins de cinq ans en 2021

Maladies	0-11 mois		1-4 ans		Moins de 5 ans		Total de cas enfant de moins de 5 ans
	Masc	Fém	Masc	Fém	Masc	Fém	
Autres affections uro-génitales	379	325	649	574	1 028	899	1 927
Conjonctivite	879	752	1 167	955	2 046	1 707	3 753
Tétanos obstétrical et néonatal (1)	5	10	1	0	6	10	16
Traumatismes	285	310	1 868	1 322	2 153	1 632	3 785
Affections bucco-dentaires	992	975	1 629	1 745	2 621	2 720	5 341
Affections cardio-vasculaires	56	39	64	44	120	83	203
Affections ostéoarticulaires	141	146	375	314	516	460	976
Anémie	8 322	7 911	31 362	27 972	39 684	35 883	75 567
Asthme	252	229	369	355	621	584	1 205
Autres affections	53 015	46 540	66 372	60 804	119 387	107 344	226 731
Autres affections dermatologiques	4 910	4 640	6 500	5 719	11 410	10 359	21 769
Autres affections gastro-intestinales	18 508	16 751	33 792	29 018	52 300	45 769	98 069
Autres affections oculaires	297	272	489	463	786	735	1 521
Autres affections respiratoires	2 677	2 432	4 180	3 882	6 857	6 314	13 171
Autres MST	47	33	106	81	153	114	267
Autres tétanos	25	11	13	9	38	20	58
Autres traumatismes	1 326	1 077	4 881	3 399	6 207	4 476	10 683
Choléra (1)	13	62	38	21	51	83	134
Coqueluche	8	6	6	2	14	8	22
Dengue	0	9	0	0	0	9	9
Diabète	18	21	16	20	34	41	75
Diarrhée fébrile	15 043	13 265	24 205	20 407	39 248	33 672	72 920
Diarrhées avec déshydratation	2 199	1 897	2 965	2 564	5 164	4 461	9 625
Douleurs abdominales basses	403	335	652	619	1 055	954	2 009
Dracunculose	0	1	0	1	0	2	2
Ecoulement urétral	2	0	11	0	13	0	13
Fièvre hémorragique virale	3	0	5	1	8	1	9
Fièvre jaune (1)	2	5	8	6	10	11	21
Gale	98	118	108	72	206	190	396
Hypertension artérielle	3	8	5	2	8	10	18
Infections respiratoires aiguës/basses	46 835	43 834	81 945	75 440	128 780	119 274	248 054
Infections respiratoires aiguës/hautes	19 195	17 604	32 377	30 280	51 572	47 884	99 456
Malnutrition	5 581	6 409	8 749	9 136	14 330	15 545	29 875
Méningite (1)	178	95	173	139	351	234	585
Morsure de chien	3	7	80	51	83	58	141
Morsure de serpent	2	3	26	10	28	13	41
Paludisme grave	7 556	7 131	30 859	27 280	38 415	34 411	72 826
Paludisme simple confirmé	77 719	73 314	308 056	280 200	385 775	353 514	739 289
Paludisme simple non confirmé	10 582	9 998	38 785	35 564	49 367	45 562	94 929
Paralysie flasque aiguë (1)	1	5	20	28	21	33	54
Perte vaginale	2	11	0	14	2	25	27
Rage déclarée	0	0	1	0	1	0	1

Maladies	0-11 mois		1-4 ans		Moins de 5 ans		Total de cas enfant de moins de 5 ans
	Masc	Fém	Masc	Fém	Masc	Fém	
Rougeole (1)	44	28	55	42	99	70	169
Shigellose (1)	8	8	11	12	19	20	39
Toux chronique	307	307	798	664	1 105	971	2 076
Ulcères génitaux	12	15	28	29	40	44	84
Total	277 933	256 949	683 799	619 260	961 732	876 209	1 837 941

Source : SGSI/DPP/MS, 2021

*Les cas de (1) = Maladies à Potentiel Epidémiologique, sont les cas suspects

I.8.2. Synthèse des décès en 2021

Tableau 174 : Rapport épidémiologique des décès par tranche d'âge en 2021

Maladies	Moins de 5 ans		5-9 ans		10 -14 ans		15 - 19 ans		20 - 24 ans		25 ans et +	
	Masc	Fém	Masc	Fém	Masc	Fém	Masc	Fém	Masc	Fém	Masc	Fém
Autres affections uro-génitales	0	1	0	0	0	0	0	1	0	2	1	2
Conjonctivite	1	1	0	4	3	6	2	4	5	12	32	31
Tétanos obstétrical et néonatal (1)	0	0	0	0	0	0	0	0	0	0	0	1
Accidents de la circulation	2	2	0	0	2	1	2	0	2	0	11	5
Affections bucco-dentaires	0	0	0	1	1	1	2	1	1	2	6	6
Affections cardio-vasculaires	10	2	3	3	65	47	1	2	2	2	1	5
Affections ostéo-articulaires	2	2	2	3	110	91	3	0	1	0	13	17
Anémie	457	500	10	16	84	72	19	18	66	78	9	10
Asthme	0	2	0	0	2	0	1	0	0	1	4	2
Autres affections	1 817	1 545	105	124	885	595	67	83	148	167	277	330
Autres affections dermatologiques	22	19	3	1	22	12	2	3	4	1	1	3
Autres affections gastro-intestinales	34	8	0	3	3	27	49	1	0	8	4	13
Autres affections oculaires	2	4	2	0	1	0	0	0	1	0	0	0
Autres affections respiratoires	5	9	0	1	0	0	0	0	1	0	13	7
Autres MST	3	0	0	0	0	0	0	0	0	0	0	0
Autres tétanos	11	2	0	2	9	0	4	1	1	1	2	1
Autres traumatismes	17	13	7	5	60	15	7	1	7	10	89	33
Choléra (1)	0	0	0	0	0	0	0	0	0	0	1	0
Coqueluche	1	0	0	0	0	0	0	0	0	0	0	0
Dengue	0	0	0	0	0	0	0	0	0	0	0	0
Diabète	4	0	0	1	21	29	1	0	0	0	10	6
Diarrhée fébrile	39	31	1	1	5	5	2	0	0	1	0	3
Diarrhées avec déshydratation	90	59	4	5	34	31	2	1	5	4	8	6
Douleurs abdominales basses	0	0	0	0	0	0	0	0	0	0	1	2
Dracunculose	0	0	0	0	0	0	0	0	0	0	0	0
Ecoulement urétral	0	0	0	0	0	0	0	0	1	0	0	0
Fièvre jaune (1)	0	0	0	0	0	0	0	0	0	0	0	0
Gale	0	0	0	0	0	0	0	0	0	0	1	0

Maladies	Moins de 5 ans		5-9 ans		10 -14 ans		15 - 19 ans		20 - 24 ans		25 ans et +	
	Masc	Fém	Masc	Fém	Masc	Fém	Masc	Fém	Masc	Fém	Masc	Fém
Hypertension artérielle	0	0	0	4	48	50	0	0	0	0	9	6
Infections respiratoires aigües/basses	157	164	6	5	98	69	3	3	10	18	5	4
Infections respiratoires aigües/hautes	6	7	1	1	0	1	2	4	2	3	2	10
Malnutrition	433	458	2	1	4	3	3	3	15	10	0	1
Méningite (1)	57	54	5	4	18	12	10	10	17	18	10	3
Morsure de chien	0	0	0	0	1	0	0	0	0	0	0	0
Morsure de serpent	1	1	2	0	13	5	1	2	3	4	3	1
Paludisme grave	743	752	63	52	18	21	28	19	102	101	6	9
Paralysie flasque aigüe (1)	0	0	0	0	0	0	0	0	0	0	0	0
Perte vaginale	0	0	0	0	0	0	0	0	0	0	0	0
Rage déclarée	0	0	0	0	0	0	0	0	0	0	0	0
Rougeole (1)	2	2	0	0	0	0	0	0	0	0	0	0
Shigellose (1)	0	0	0	0	0	0	0	0	0	0	0	0
Toux chronique	2	2	1	0	0	2	0	0	0	1	0	0
Ulcères génitaux	0	0	0	0	0	0	0	0	0	0	0	0
Total	3 918	3 640	217	237	1 507	1 095	211	157	394	444	519	517

Source : SGSI/DPP/MS, 2021

Tableau 175 : Rapport épidémiologique de l'ensemble des décès en 2021

Maladies	Tous âges		Total tout âge
	Masc	Fém	
Autres affections uro-génitales	1	6	7
Conjonctivite	43	58	101
Tétanos obstétrical et néonatal (1)	0	1	1
Traumatismes	19	8	27
Affections bucco-dentaires	10	11	21
Affections cardio-vasculaires	82	61	143
Affections ostéoarticulaires	131	113	244
Anémie	645	694	1 339
Asthme	7	5	12
Autres affections	3 299	2 844	6 143
Autres affections dermatologiques	54	39	93
Autres affections gastro-intestinales	90	60	150
Autres affections oculaires	6	4	10
Autres affections respiratoires	19	17	36
Autres MST	3	0	3
Autres tétanos	27	7	34
Autres traumatismes	187	77	264
Choléra (1)	1	0	1
Coqueluche	1	0	1
Dengue	0	0	0
Diabète	36	36	72
Diarrhée fébrile	47	41	88
Diarrhées avec déshydratation	143	106	249
Douleurs abdominales basses	1	2	3
Dracunculose	0	0	0
Ecoulement urétral	1	0	1
Fièvre hémorragique virale	0	0	0
Fièvre jaune (1)	1	0	1
Gale	57	60	117
Hypertension artérielle	279	263	542
Infections respiratoires aiguës/basses	13	26	39
Infections respiratoires aiguës/hautes	457	476	933
Malnutrition	117	101	218
Méningite (1)	1	0	1
Morsure de chien	23	13	36
Morsure de serpent	960	954	1 914
Paludisme grave	0	0	0
Paludisme simple confirmé	0	0	0
Paludisme simple non confirmé	0	0	0
Paralysie flasque aiguë (1)	2	2	4
Perte vaginale	0	0	0
Rage déclarée	3	5	8
Rougeole (1)	0	0	0
Total	6 766	6 090	12 856

Source : SGSI/DPP/MS, 2021

Tableau 176 : Rapport épidémiologique des décès des enfants de moins de cinq ans en 2021

Maladies	0-11 mois		1-4 ans		Moins de 5 ans		Total enfants de moins de 5 ans
	Masc	Fém	Masc	Fém	Masc	Fém	
Autres affections uro-génitales	0	1	0	0	0	1	1
Conjonctivite	0	0	1	1	1	1	2
Tétanos obstétrical et néonatal (1)	0	0	0	0	0	0	0
Traumatismes	0	1	2	1	2	2	4
Affections bucco-dentaires	0	0	0	0	0	0	0
Affections cardio-vasculaires	9	1	1	1	10	2	12
Affections ostéoarticulaires	2	2	0	0	2	2	4
Anémie	104	117	353	383	457	500	957
Asthme	0	0	0	2	0	2	2
Autres affections	1 193	913	624	632	1 817	1 545	3 362
Autres affections dermatologiques	20	14	2	5	22	19	41
Autres affections gastro- intestinales	27	3	7	5	34	8	42
Autres affections oculaires	1	3	1	1	2	4	6
Autres affections respiratoires	4	7	1	2	5	9	14
Autres MST	3	0	0	0	3	0	3
Autres tétanos	9	0	2	2	11	2	13
Autres traumatismes	8	1	9	12	17	13	30
Choléra (1)	0	0	0	0	0	0	0
Coqueluche	0	0	1	0	1	0	1
Dengue	0	0	0	0	0	0	0
Diabète	3	0	1	0	4	0	4
Diarrhée fébrile	12	2	27	29	39	31	70
Diarrhées avec déshydratation	47	31	43	28	90	59	149
Douleurs abdominales basses	0	0	0	0	0	0	0
Dracunculose	0	0	0	0	0	0	0
Ecoulement urétral	0	0	0	0	0	0	0
Fièvre hémorragique virale	0	0	0	0	0	0	0
Fièvre jaune (1)	0	0	0	0	0	0	0
Gale	0	0	0	0	0	0	0
Hypertension artérielle	70	63	87	101	157	164	321
Infections respiratoires aigües/basses	2	2	4	5	6	7	13
Infections respiratoires aigües/hautes	259	260	174	198	433	458	891
Malnutrition	25	23	32	31	57	54	111
Méningite (1)	0	0	0	0	0	0	0
Morsure de chien	0	0	1	1	1	1	2

Maladies	0-11 mois		1-4 ans		Moins de 5 ans		Total enfants de moins de 5 ans
	Masc	Fém	Masc	Fém	Masc	Fém	
Morsure de serpent	129	155	614	597	743	752	1 495
Paludisme grave	0	0	0	0	0	0	0
Paludisme simple confirmé	0	0	0	0	0	0	0
Paludisme simple non confirmé	0	0	0	0	0	0	0
Paralysie flasque aigüe (1)	2	0	0	2	2	2	4
Perte vaginale	0	0	0	0	0	0	0
Rage déclarée	2	1	0	1	2	2	4
Rougeole (1)	0	0	0	0	0	0	0
Bénin	1 931	1 600	1 987	2 040	3 918	3 640	7 558

Source : SGSI/DPP/MS, 2021

II. UTILISATION DES SERVICES DE SANTE

II.1. FREQUENTATION DES SERVICES DE SANTE

Tableau 177 : Nouveaux cas et taux de fréquentation des services de santé par tranche d'âge au Bénin en 2021

Département	Moins de 5 ans		Plus de 5 ans		Tous âges confondus nv. Cas			Tx fréq.		Estimation valeurs manquantes	Données enquête s FSP	Total nbre Cas	Population cible			Tx fréq. Corrigé
	nv. Cas	Tx fréq %	nv. Cas	Tx fréq %	Total	Masc	Fém	Masc	Fém				Total	Masc	Fém	
Alibori	162 758	84,8	405 251	45,2	568 009	262 597	305 412	48,0	56,4	10 773	47 962	626 744	1 088 923	547 635	541 288	57,6
Banikoara	60 945	115,1	160 123	62,4	221 068	101 968	119 100	65,6	77,3	1 304	17 183	239 555	309 525	155 503	154 022	77,4
Kandi-Gogounou-Ségbana	68 286	78,0	176 816	44,5	245 102	112 900	132 202	46,3	54,9	4 721	21 804	271 627	484 411	243 701	240 710	56,1
Malanville-Karimama	33 527	65,0	68 312	28,1	101 839	47 729	54 110	32,2	36,9	4 748	8 975	115 562	294 987	148 431	146 557	39,2
Atacora	244 069	148,8	426 107	52,9	670 176	314 336	355 840	65,3	72,9	7 388	23 913	701 477	969 719	481 333	488 386	72,3
Kouandé-Péhunco-Kérou	73 085	110,7	118 967	39,9	192 052	92 235	99 817	50,3	55,3	6 636	15 506	214 194	363 978	183 408	180 571	58,8
Natitingou-Boukoumbé-Toucountouna	68 672	156,7	140 336	58,5	209 008	94 468	114 540	67,5	79,7	752	8 365	218 125	283 787	140 021	143 766	76,9
Tanguiéta-Cobly-Matéri	102 312	188,8	166 804	62,3	269 116	127 633	141 483	80,8	86,2	0	42	269 158	321 953	157 904	164 049	83,6
Atlantique	167 740	64,6	463 513	31,0	631 253	268 268	362 985	30,8	41,1	20 503	123 925	775 681	1 755 192	871 147	884 044	44,2
Abomey-Calavi-So-Ava	72 007	50,5	258 084	31,1	330 091	142 971	187 120	29,3	38,6	17 200	76 005	423 296	972 735	487 609	485 127	43,5
Allada-Toffö-Zè	58 037	91,3	95 657	26,7	153 694	64 312	89 382	31,2	41,5	822	35 925	190 441	421 792	206 205	215 587	45,2
Ouidah-Kpomassè-Tori-Bossito	37 696	70,8	109 772	35,7	147 468	60 985	86 483	34,4	47,2	2 482	11 995	161 945	360 664	177 333	183 331	44,9
Borgou	327 337	123,7	715 062	56,8	1 042 399	498 316	544 083	64,6	72,3	11 908	162 111	1 216 418	1 524 242	771 485	752 757	79,8
Bembèrèkè-Sinendé	103 206	213,8	250 468	108,2	353 674	173 995	179 679	122,4	130,5	1 880	21 472	377 026	279 839	142 164	137 676	134,7
N'Dali-Parakou	82 635	122,3	225 408	57,0	308 043	139 669	168 374	59,3	73,9	1 917	53 261	363 221	463 307	235 617	227 690	78,4
Nikki-Kalalé-Pèrèrè	100 901	101,9	167 834	41,8	268 735	132 602	136 133	52,6	54,7	6 431	18 484	293 650	500 991	252 149	248 842	58,6
Tchaourou	40 595	81,5	71 352	31,0	111 947	52 050	59 897	36,8	43,2	1 681	68 894	182 522	280 104	141 555	138 549	65,2
Collines	88 490	68,5	203 296	26,4	291 786	123 898	167 888	27,7	37,1	15 008	54 010	360 804	900 646	447 807	452 840	40,1
Dassa-Glazoué	30 809	73,8	76 036	29,8	106 845	44 611	62 234	30,6	41,2	1 741	27 771	136 357	296 944	145 986	150 958	45,9
Savalou-Bantè	27 318	57,4	66 925	24,9	94 243	39 232	55 011	25,2	34,3	5 419	13 897	113 559	315 996	155 513	160 482	35,9
Savè-Ouèssè	30 363	76,3	60 335	24,3	90 698	40 055	50 643	27,4	35,8	7 848	12 342	110 888	287 706	146 307	141 399	38,5

Département	Moins de 5 ans		Plus de 5 ans		Tous âges confondus nv. Cas			Tx fréq.		Estimation valeurs manquantes	Données enquêtes FSP	Total nbre Cas	Population cible			Tx fréq. Corrigé
	nv. Cas	Tx fréq %	nv. Cas	Tx fréq %	Total	Masc	Fém	Masc	Fém				Total	Masc	Fém	
Couffo	123 830	90,4	212 889	26,7	336 719	134 052	202 667	30,4	40,9	6 794	16 960	360 473	935 607	440 303	495 304	38,5
Aplahoué-Djakotomey-Dogbo	57 437	78,2	105 670	24,1	163 107	64 355	98 752	26,6	36,5	5 033	13 540	181 680	512 404	241 819	270 585	35,5
Klouékanmè-Lalo-Toviklin	66 393	104,4	107 219	29,8	173 612	69 697	103 915	35,1	46,2	1 762	3 420	178 794	423 203	198 484	224 719	42,2
Donga	168 559	163,9	293 630	50,7	462 189	203 767	258 422	59,4	76,3	1 149	8 546	471 884	681 789	342 976	338 813	69,2
Bassila	49 897	195,8	94 712	68,7	144 609	66 368	78 241	81,1	96,0	0	1 648	146 257	163 303	81 836	81 466	89,6
Djougou-Ouaké-Copargo	118 662	153,4	198 918	45,1	317 580	137 399	180 181	52,6	70,0	1 149	6 898	325 627	518 486	261 140	257 347	62,8
Littoral	77 290	72,0	409 805	55,0	487 095	205 866	281 229	49,8	64,1	16 101	111 758	614 954	852 361	413 351	439 010	72,1
Cotonou 1-Cotonou 4	8 950	59,3	54 373	52,0	63 323	27 372	35 951	47,2	58,3	7 605	12 481	83 409	119 724	58 010	61 714	69,7
Cotonou 2-Cotonou 3	19 163	53,6	103 977	41,9	123 140	52 260	70 880	37,8	48,7	2 221	40 170	165 531	283 669	138 211	145 458	58,4
Cotonou 5	25 110	101,6	149 198	87,0	174 308	68 251	106 057	73,0	103,1	1 488	45 801	221 597	196 296	93 440	102 856	112,9
Cotonou 6	24 067	75,6	102 257	46,3	126 324	57 983	68 341	46,9	53,0	4 786	13 306	144 416	252 672	123 690	128 982	57,2
Mono	98 745	116,1	251 478	46,6	350 223	150 640	199 583	49,3	62,7	368	18 784	369 375	624 187	305 636	318 552	59,2
Comè-Grand-Popo-Houèyogbé-Bopa	62 598	109,5	162 932	44,7	225 530	96 664	128 866	47,0	59,7	251	4 167	229 948	421 527	205 698	215 829	54,6
Lokossa-Athiémè	36 147	129,5	88 546	50,7	124 693	53 976	70 717	54,0	68,8	117	14 617	139 427	202 660	99 937	102 723	68,8
Ouémé	86 547	43,0	312 063	27,1	398 610	156 358	242 252	23,6	35,1	4 900	123 079	526 589	1 353 016	662 788	690 228	38,9
Adjohoun-Bonou-Dangbo	19 464	48,0	48 906	21,2	68 370	26 729	41 641	20,1	30,1	532	20 056	88 958	271 267	132 911	138 356	32,8
Akpro-Missérété-Avrankou-Adjarra	26 917	39,8	69 183	19,9	96 100	38 863	57 237	19,2	27,0	1 696	41 192	138 988	414 455	202 840	211 615	33,5
Porto-Novo-Sèmè-Kpodji-Aguégus	40 166	43,2	193 974	33,8	234 140	90 766	143 374	27,8	42,1	2 672	61 831	298 643	667 294	327 037	340 257	44,8
Plateau	64 880	56,7	227 073	34,1	291 953	131 355	160 598	34,6	40,0	33 551	60 906	386 410	781 261	379 632	401 629	49,5
Pobè-Kétou-Adja-Ouèrè	40 981	54,8	171 290	40,4	212 271	96 276	115 995	39,4	45,6	33 224	47 634	293 129	498 743	244 457	254 286	58,8
Sakété-Ifangni	23 899	60,3	55 783	23,0	79 682	35 079	44 603	26,0	30,3	327	13 272	93 281	282 518	135 175	147 344	33,0
Zou	162 737	104,5	309 381	33,9	472 118	196 072	276 046	38,1	49,8	17 712	57 668	547 498	1 068 985	514 760	554 226	51,2
Abomey-Agbangnizoun-Djidja	46 073	89,7	81 608	26,3	127 681	53 572	74 109	30,7	39,5	7 058	38 257	172 996	361 973	174 587	187 386	47,8
Bohicon-Za-Kpota-Zogbodomey	90 915	121,4	162 716	38,4	253 631	103 628	150 003	43,4	57,6	110	16 921	270 662	499 023	238 531	260 492	54,2

Département	Moins de 5 ans		Plus de 5 ans		Tous âges confondus nv. Cas			Tx fréq.		Estimation valeurs manquantes	Données enquêtes FSP	Total nbre Cas	Population cible			Tx fréq. Corrigé
	nv. Cas	Tx fréq %	nv. Cas	Tx fréq %	Total	Masc	Fém	Masc	Fém				Total	Masc	Fém	
Covè-Zagnanado-Ouinhi	25 749	87,5	65 057	36,4	90 806	38 872	51 934	38,2	48,8	10 544	2 490	103 840	207 989	101 641	106 348	49,9
Benin	1 772 982	92,7	4 229 548	39,8	6 002 530	2 645 525	3 357 005	42,8	52,8	146 154	809 622	6 958 306	12 535 929	6 178 851	6 357 078	55,5

Source : SGSI/DPP/MS, 2021

II.2. DURÉE MOYENNE DE SÉJOUR ET TAUX D'OCCUPATION DES LITS**Tableau 178** : Durée moyenne de séjour et taux d'occupation de lits dans quelques hôpitaux du Bénin en 2021

Hôpitaux	Nombre de lits	Nombre d'hospitalisés	Journées d'hospitalisation	Durée moyenne de séjour	Tx d'occupation des lits (%)
CHD Atacora	77	2 939	11 518	3,9	41,0
CHD Borgou	203	13 944	47 719	3,4	64,4
CHD Donga	70	2 960	15 563	5,3	60,9
CHD Mono	138	5 011	34 127	6,8	67,8
CHD Oueme	365	22 687	70 996	3,1	53,3
CHD Zou	374	22 532	110 877	4,9	81,2
CHU-MEL Cotonou	243	21 730	67 195	3,1	75,8
CHUZ Abomey-Calavi	159	17 761	50 582	2,8	87,2
CNHU	647	21 288	209 998	9,9	88,9
Hop Ordre de Malte	110	12 173	40 528	3,3	100,9
Hop. Bethesda	81	2 188	7 823	3,6	26,5
Hop. St Jean de Dieu Tanguéta	424	16 696	100 651	6,0	65,0
HZ Adjohoun	60	6 926	20 553	3,0	93,8
HZ Allada	66	6 072	31 574	5,2	131,1
HZ Aplahoue	77	4 071	17 776	4,4	63,2
HZ Banikoara	107	6 760	25 124	3,7	64,3
HZ Bassila	57	4 542	12 795	2,8	61,5
HZ Bembereke	241	31 608	78 332	2,5	89,0
HZ Boko	103	9 225	26 197	2,8	69,7
HZ Come	134	8 142	22 347	2,7	45,7
HZ Cove	128	5 548	14 339	2,6	30,7
HZ Dassa	83	5 082	17 158	3,4	56,6
HZ Djidja	68	4 879	24 677	5,1	99,4
HZ Kandi	111	8 009	17 841	2,2	44,0
HZ Klouekanme	84	4 629	13 308	2,9	43,4
HZ Kouande	52	3 610	9 096	2,5	47,9
HZ Lokossa-Athiémé	50	1 622	2 780	1,7	15
HZ Malanville-Karimama	73	5 065	11 934	2,4	44,8
HZ Menontin	114	13 311	37 492	2,8	90,1
HZ Natitingou	86	6 522	20 578	3,2	65,6
HZ Ouidah	95	7 284	17 096	2,3	49,3
HZ Papane	75	6 083	20 437	3,4	74,7
HZ Pobe	50	9 126	22 606	2,5	123,9
HZ Sakete	73	5 174	11 917	2,3	44,7
HZ Savalou	92	4 845	22 613	4,7	67,3
HZ Save	41	2 572	8 019	3,1	53,6

Hôpitaux	Nombre de lits	Nombre d'hospitalisés	Journées d'hospitalisation	Durée moyenne de séjour	Tx d'occupation des lits (%)
HZ Sounon Sero	181	11 266	46 169	4,1	69,9
CHUZ SURU-LERE	71	5 662	17 304	3,1	66,8
Hôpital Bakhita	28	1 136	2 765	2,4	27,1
HIA Parakou	26	1 799	3 479	1,9	36,7
APH GOHOMEY	111	4 847	9 700	2,0	23,9
Hop.La Croix Zinvié	216	16 952	68 608	4,0	87,0
Hopital St Luc	102	6 697	28 075	4,2	75,4
St Jean Cotonou	65	16 180	48 595	3,0	204,8
Bénin	5 811	397 155	1 498 861	3,8	70,7

Source : SGSI/DPP/MS, 2021

nd = non disponible

LISTE DES TABLEAUX

Tableau 1: Indicateurs usuels en 2021	viii
Tableau 2 : Indicateurs de performance en 2021	ix
Tableau 3 : Complétude (%) des rapports par département en 2021	16
Tableau 4 : Complétude (%) des rapports par Zone Sanitaire et par département avec zoom sur les CHD et le CNHU-HKM en 2021	17
Tableau 5 : Effectif des formations sanitaires (publiques/privées) ayant fourni leurs rapports au SNIGS en 2021.....	20
Tableau 6 : Evolution et projection de la population béninoise de 1961 à 2021	25
Tableau 7 : Répartition de la population du Bénin par groupe d'âge en 2020 et 2021	26
Source : INSAE, projections 2021	26
Tableau 8 : Rapport de masculinité par Département en 2021	27
Tableau 9 : Densité de la population par département en 2021	27
Tableau 10: Populations cibles pour la santé familiale par département en 2021	27
Tableau 11: Répartition de la population par tranche d'âge et par département en 2021	28
Tableau 12: Répartition de la population par tranche d'âge, par sexe et par département en 2021	29
Tableau 13: Evolution des indicateurs de fécondité et de mortalité	30
Tableau 14: Evolution du quotient de mortalité infantile et juvénile.....	30
Tableau 15: Evolution des principaux indicateurs socio-économiques de 2009 à 2021	30
Tableau 16: Système national de santé au Bénin en 2021	32
Tableau 17: Ratio d'équipements en lits des hôpitaux par département en 2021	37
Tableau 18 : Répartition des infrastructures sanitaires par Zone Sanitaire et par département en 2021	38
Tableau 19 : Fonctionnalité des zones sanitaires en 2021	40
Tableau 20 : Taux de couverture en centre de santé par Zone Sanitaire et par département en 2021	41
Tableau 21: Couverture des formations sanitaires en incinérateurs fonctionnels par Zone Sanitaire et par département en 2021	43
Tableau 22: Rayon Moyen d'Action Théorique (RMAT) des centres de santé par Zone Sanitaire et par département en 2021	44
Tableau 23: Principaux ratios du personnel soignant par corps et par département en 2021	45
Tableau 24 : Principaux ratios du personnel soignant par corps et par département en 2021	46
Tableau 25 : Principaux ratios du personnel soignant par corps et par zone sanitaire en 2021	47
Tableau 26: Personnel médical par département en 2021	49
Tableau 27: Personnel médical du secteur public par zone sanitaire et par département en 2021	51
Tableau 28 : Personnel paramédical par Zone Sanitaire et par département en 2021	55

Tableau 29 : Personnel paramédical du secteur public par zone sanitaire et par département en 2021	56
Tableau 30 : Nombre de départ à la retraite de 2012 à 2021	57
Tableau 31 : Synthèse des ressources financières en FCFA par source en 2021 (en millions de francs CFA)	58
Tableau 32 : Allocation budgétaire au Ministère de la santé (en millions de francs CFA)	58
Tableau 33 : Allocation budgétaire au secteur de la santé (en millions de francs CFA)	58
Tableau 34 : Achat de biens et services pour le fonctionnement du niveau central au titre de l'année 2021 (en millions de francs CFA)	59
Tableau 35 : Délégation de crédits aux départements au titre de l'année 2021 (en millions de francs CFA)	60
Tableau 36 : Charges communes (en millions de francs CFA) de l'année 2021	64
Tableau 37 : Dépenses (en millions de francs CFA) de transfert d'exploitation en 2021	64
Tableau 38 : Autres transferts courants (en millions de francs CFA) en 2021	66
Tableau 39 : Cheptel acquisition (en millions de francs CFA) en 2021	68
Tableau 40: Projets sur Financement Intérieur en 2021 (en millions de francs CFA)	69
Tableau 41 : Projets sur Financement Extérieur (en millions de francs CFA) en 2021 du Programme d'Investissements Publics	71
Tableau 42 : Budget 2021 du Ministère de la Santé par programme budgétaire (en millions de francs CFA)	71
Tableau 43 : Prévision (en millions de francs FCFA) des aides internationales par source de financement au secteur santé	73
Tableau 44 : Recettes du financement communautaire par Zone Sanitaire et par département en 2021 (en million de francs FCFA)	75
Tableau 45 : Dépenses du financement communautaire dans les centres de santé publics en 2021 (en millions de francs FCFA)	78
Tableau 46: Taux de recouvrement par zone sanitaire en 2021 (millions de francs FCFA)	82
Tableau 47 : Répartition des marges bénéficiaires par zone sanitaire en 2021	83
Tableau 48: Consultations prénatales par zone sanitaire et par département en 2021	86
Tableau 49: Consultations prénatales chez les jeunes et adolescents par zone sanitaire et par département en 2021	89
Tableau 50: Couverture en CPN1 et CPN 4 chez les jeunes et adolescents par zone sanitaire et par département en 2021	91
Tableau 51 : Paludisme et anémie chez les femmes enceintes par zone sanitaire en 2021	93
Tableau 52 : Nombre d'accouchements en institution par zone sanitaire et par département en 2021	95
Tableau 53: Couverture en accouchement par zone sanitaire et par département en 2021	98
Tableau 54 : Nombre d'accouchements en institution chez les jeunes et adolescents par zone sanitaire et par département en 2021	99

Tableau 55 : Quelques complications obstétricales directes enregistrées sur l'ensemble des grossesses attendues en 2021	102
Tableau 56 : Naissances et avortements par zone sanitaire en 2021	104
Tableau 57 : Consultations postnatales par zone sanitaire en 2021	105
Tableau 58 : Mortalités maternelles notifiées par zone sanitaire et par département en 2021 ...	107
Tableau 59 : Mortalités périnatales par zone sanitaire en 2021	110
Tableau 60 : Utilisation des contraceptives modernes par méthodes, par zone sanitaire et par département en 2021	112
Tableau 61 : Utilisation des méthodes contraceptives modernes par tranche d'âge, par zone sanitaire et par département en 2021	114
Tableau 62 : Utilisation des méthodes contraceptives modernes chez les jeunes et adolescents, par zone sanitaire et par département en 2021	116
Tableau 63 : Couverture vaccinale selon les antigènes par zone sanitaire et par département en 2021	118
Tableau 64 : Couverture en VAT 2 + chez les femmes par zone sanitaire et par département en 2021	121
Tableau 65 : Principaux indicateurs des activités de la transfusion sanguine en 2021	123
Tableau 66 : Evolution du nombre de poches prélevées au cours des cinq dernières années par région.....	124
Tableau 67 : variation du nombre de poches de sang prélevé entre 2020 et 2021 par région.....	124
Tableau 68 : Proportion de dons (1% attendu).....	124
Tableau 69 : Répartition des poches de sang prélevées en 2021 selon le groupe sanguin des donneurs et par département	125
Tableau 70 : Répartition des ménages selon le type d'évacuation des excréta utilisés au Bénin en 2021	126
Tableau 71 : Taux d'accès des ménages et du taux de couverture des écoles en ouvrages adéquats d'évacuation des excréta au Bénin en 2021	126
Tableau 72 : Taux de contamination par type d'ouvrage et par département des sources d'eau contrôlées en 2021.....	127
Tableau 73 : Contamination des sources d'eau conventionnelle contrôlées par le dispositif surveillance de la qualité de l'eau de consommation au Bénin en 2021.....	129
Tableau 74 : Contamination des sources d'eau conditionnée contrôlées par le dispositif surveillance de la qualité de l'eau de consommation au Bénin en 2021	129
Tableau 75 : Répartition des Praticiens de la Médecine Traditionnelle (PMT) par département en 2021	129
Tableau 76 : Répartition des jardins de plantes médicinales fonctionnels en 2021	130
Tableau 77: Répartition des points d'eau construits par département jusqu'en 2021	130
Tableau 78 : Répartition des hangars installés par département jusqu'en 2021	131
Tableau 79: Répartition du nombre de PMT formés sur la maladie ébola par département jusqu'en 2021	131

Tableau 80 : Nombre de Médicaments Traditionnels Améliorés (MTA) validés au Bénin jusqu'en 2021	132
Tableau 81 : Répartition du nombre de PMT formés sur le cadre réglementaire des pratiques de la médecine traditionnelle et des médicaments issus de la pharmacopée traditionnelle au Bénin jusqu'en 2021	132
Tableau 82 : Répartition des PMT formés sur la prévention des affections bucco-dentaires et le noma jusqu'en 2021	133
Tableau 83 : Répartition des PMT formateurs formés sur le montage des dossiers d'homologation des phyto-médicaments	133
Tableau 84 : Nombre de Médicaments traditionnels à base de plantes ayant obtenu l'Autorisation de Mise sur le Marché (AMM) au Bénin jusqu'en 2021	133
Tableau 85 : Répartition des nouveaux cas de malnutrition aigüe sévère par tranche d'âge dans les Départements et Zones Sanitaires du Bénin en 2021	135
Tableau 86 : Répartition des autres types d'admissions de cas de malnutrition aigüe sévère par tranche d'âge dans les Départements et Zones Sanitaires du Bénin en 2021	138
Tableau 87 : Répartition des admissions pour cause de malnutritions aiguës sévères chez les enfants de 6 à 59 mois dans les Départements et Zones Sanitaires du Bénin en 2021	140
Tableau 88 : Répartition des nouveaux cas de malnutrition aigüe sévère chez les enfants de 6 à 59 mois dans les Départements et Zones Sanitaires du Bénin en 2021	143
Tableau 89 : Point des sorties des centres de prise en charge de la malnutrition aigüe sévère chez les enfants de 6 à 59 mois dans les départements et zones sanitaires du Bénin en 2021	145
Tableau 90 : Les indicateurs de performance de la prise en charge de la malnutrition aigüe sévère chez les enfants de 6 à 59 mois dans les Départements et Zones Sanitaires du Bénin en 2021	147
Tableau 91 : Répartition des affections rencontrées dans l'ensemble des consultants non hospitalisés selon le sexe par ordre décroissant* en 2021	150
Tableau 92 : Répartition des affections rencontrées en consultation chez les enfants de moins de cinq ans non hospitalisés, selon le sexe par ordre décroissant* en 2021	150
Tableau 93 : Répartition des affections pour l'ensemble des cas hospitalisés selon le sexe par ordre décroissant* en 2021	151
Tableau 94 : Répartition des affections rencontrées en hospitalisation selon le sexe par ordre décroissant* chez les enfants de moins de cinq ans en 2021	151
Tableau 95 : Répartition des affections rencontrées en consultation et en hospitalisation pour l'ensemble selon le sexe par ordre décroissant* en 2021	152
Tableau 96 : Répartition des affections rencontrées en consultation et en hospitalisation chez les enfants de moins de cinq ans selon le sexe par ordre décroissant* en 2021	152
Tableau 97 : Répartition des principales causes de décès pour l'ensemble des affections selon le sexe par ordre décroissant* en 2021	153
Tableau 98 : Répartition des principales causes de décès chez les enfants de moins de 5 ans selon le sexe par ordre décroissant* en 2021	153
Tableau 99 : Incidence (%) par département du paludisme simple selon la tranche d'âge en 2021	154

Tableau 100 : Incidence (%) du paludisme simple par département selon la tranche d'âge et le sexe en 2021	155
Tableau 101 : Incidence (%) du paludisme grave par département selon la tranche d'âge en 2021	155
Tableau 102 : Incidence (%) du paludisme grave par département selon la tranche d'âge et le sexe en 2021	157
Tableau 103 : Incidence (%) du paludisme (simple et grave) par département selon la tranche d'âge en 2021	158
Tableau 104 : Incidence (%) par département du paludisme (simple et grave) selon la tranche d'âge et le sexe en 2021	159
Tableau 105 : Incidence (%) du paludisme simple testé positif par département selon la tranche d'âge en 2021	160
Tableau 106 : Incidence (%) du paludisme simple testé positif par département selon la tranche d'âge et le sexe en 2021	161
Tableau 107 : Incidence (%) du paludisme (simple et grave) testé positif par département selon la tranche d'âge en 2021	161
Tableau 108 : Incidence (%) par département du paludisme (simple et grave) testé positif selon la tranche d'âge et le sexe en 2021	162
Tableau 109 : Létalité (‰) par département du paludisme selon la tranche d'âge en 2021	163
Tableau 110 : Létalité (‰) par département du paludisme selon la tranche d'âge et le sexe en 2021	164
Tableau 111 : Prévalence de l'infection par le VIH en 2017* par département au Bénin et selon le milieu de résidence.....	165
Tableau 112 : Nombre de femmes enceintes reçues en CPN sur les sites PTME en 2021	165
Tableau 113 : Nombre de femmes enceintes dépistées au VIH en CPN sur les sites PTME en 2021	166
Tableau 114 : Nombre de femmes enceintes dépistées séropositives en 2021	166
Tableau 115 : Nombre de gestantes séropositives mises sous trithérapie pour réduire la transmission mère-enfant en 2021.....	166
Tableau 116 : Nombre de gestantes déjà sous ARV reçues pour une nouvelle grossesse en 2021	167
Tableau 117 : Nombre de femmes séropositives ayant accouché sur un site PTME en 2021	167
Tableau 118 : Nombre de femmes séropositives ayant accouché sous protocole PTME en 2021	168
Tableau 119 : File active totale des adultes et des enfants sous ARV (sites PTME et sites PEC) à fin décembre 2021 par département.	172
Tableau 120 : Niveau d'atteinte des indicateurs d'ETME au S2-2021.....	172
Tableau 121 : Variation du nombre de cas de tuberculose dépistés par forme entre 2020 et 2021	174
Tableau 122 : Variation du nombre de cas de tuberculose toutes formes par département de 2020 à 2021	174

Tableau 123 : Taux de notification par département en 2021	175
Tableau 124 : Évolution du taux de réalisation du test VIH et taux de séroprévalence chez les tuberculeux, 2016-2021	175
Tableau 125 : Cas et décès des maladies à potentiel épidémique par zone sanitaire en 2021	177
Tableau 126 : Cas et décès des maladies à potentiel épidémique par zone sanitaire en 2021	179
Tableau 127 : Répartition des décès néonataux notifiés par zone sanitaire en 2021 au Bénin	181
Tableau 128 : Répartition des décès maternels notifiés par zone sanitaire en 2021 au Bénin...	182
Tableau 131 : Incidence (%) de l'anémie par département selon les tranches d'âge en 2021	185
Tableau 132 : Incidence (%) de l'anémie par département selon les tranches d'âge et le sexe en 2021	186
Tableau 133 : Létalité (‰) de l'anémie par département selon la tranche d'âge en 2021	187
Tableau 134 : Létalité (‰) par département de l'anémie selon la tranche d'âge et le sexe en 2021	188
Tableau 135 : Incidence (‰) de l'hypertension artérielle par département selon la tranche d'âge en 2021	189
Tableau 136 : Incidence (‰) de l'hypertension artérielle par département selon la tranche d'âge et le sexe en 2021	190
Tableau 137 : Incidence pour 10.000 habitants de la malnutrition par département chez les enfants de moins de 5 ans selon les tranches d'âge en 2021	191
Tableau 138 : Létalité (‰) de la malnutrition par département chez les enfants de moins de 5 ans et selon les tranches d'âge en 2021	191
Tableau 139 : Incidence (%) des Infections Respiratoires Aiguës Hautes par département selon la tranche d'âge en 2021	192
Tableau 140 : Incidence (%) des Infections Respiratoires Aiguës Hautes par département selon la tranche d'âge et le sexe en 2021	192
Tableau 141 : Létalité (‰) des Infections Respiratoires Aiguës Hautes par département selon la tranche d'âge en 2021	193
Tableau 142 : Létalité (‰) des Infections Respiratoires Aiguës Hautes par département selon la tranche d'âge et le sexe en 2021	194
Tableau 143 : Incidence (%) des Infections Respiratoires Aiguës Basses par département selon la tranche d'âge en 2021	195
Tableau 144 : Incidence (%) des Infections Respiratoires Aiguës Basses par département selon la tranche d'âge et le sexe en 2021	195
Tableau 145 : Létalité (‰) des Infections Respiratoires Aiguës Basses par département selon la tranche d'âge en 2021	196
Tableau 146 : Létalité (‰) des Infections Respiratoires Aiguës Basses par département selon la tranche d'âge et le sexe en 2021	197
Tableau 147 : Incidence (%) des Infections Respiratoires Aiguës (Hautes et Basses) par département selon la tranche d'âge en 2021	197

Tableau 148 : Incidence (%) par département des Infections Respiratoires Aiguës (Hautes et Basses) selon la tranche d'âge et le sexe en 2021	198
Tableau 149 : Létalité (‰) par département des Infections Respiratoires Aiguës (Hautes et Basses) selon la tranche d'âge en 2021	199
Tableau 150 : Létalité (‰) par département des Infections Respiratoires Aiguës (Hautes et Basses) selon la tranche d'âge et le sexe en 2021	199
Tableau 151 : Cas et décès des maladies diarrhéiques par département en 2021	201
Tableau 152: Incidence (‰) habitants et létalité (‰) des maladies diarrhéiques par département en 2021	201
Tableau 153 : Incidence (‰) des accidents de circulation par département selon la tranche d'âge en 2021	202
Tableau 154 : Incidence (‰) des accidents de circulation par département selon la tranche d'âge et le sexe en 2021	203
Tableau 155 : Incidence (‰) des autres traumatismes par département selon la tranche d'âge en 2021	204
Tableau 156 : Incidence (‰) des autres traumatismes par département selon la tranche d'âge et le sexe en 2021	205
Tableau 157 : Incidence (‰) de l'ensemble des traumatismes par département selon la tranche d'âge en 2021	206
Tableau 158 : Incidence (‰) de l'ensemble des traumatismes par département selon la tranche d'âge et le sexe en 2021	207
Tableau 159 : Nombre de cas de diabète par département selon la tranche d'âge et le sexe en 2021	208
Tableau 160 : Nombre de cas de tumeurs malignes enregistrées dans les hôpitaux par département en 2021	210
Source : SGSI/DPP/MS, 2021	210
Tableau 161 : Nombre de décès dus aux tumeurs malignes par département dans les hôpitaux en 2021	211
Source : SGSI/DPP/MS, 2021	211
Tableau 162 : Létalité (‰) des tumeurs malignes dans les hôpitaux par département en 2021	211
Source : SGSI/DPP/MS, 2021	212
Tableau 163 : Nombre de cas d'obésité par tranche d'âge, par sexe et par département dans les hôpitaux en 2021	212
Tableau 164 : Cas de lèpre au Bénin en 2021	214
Tableau 165 : Régularité au traitement des malades lépreux en 2021	214
Tableau 166 : Répartition des nouveaux cas dépistés par la commune du CTAL parmi les cas de son département en 2021	215
Tableau 167 : Répartition des nouveaux cas d'Ulcère de Buruli selon les différentes formes cliniques en 2021	215

Tableau 168 : Répartition des nouveaux cas d'Ulcère de Buruli par CDTUB et par département de provenance en 2021	216
Tableau 169 : Répartition des nouveaux cas d'Ulcère de Buruli selon l'âge et par CDTUB en 2021	216
Tableau 170 : Répartition des cas d'invalidité par CDTUB en 2021	216
Tableau 171 : Rapport épidémiologique des cas par tranche d'âge en 2021	217
Tableau 172 : Rapport épidémiologique de l'ensemble des cas en 2021	219
Tableau 173 : Rapport épidémiologique des cas des enfants de moins de cinq ans en 2021	220
Tableau 174 : Rapport épidémiologique des décès par tranche d'âge en 2021	222
Tableau 175 : Rapport épidémiologique de l'ensemble des décès en 2021	224
Tableau 176 : Rapport épidémiologique des décès des enfants de moins de cinq ans en 2021	225
Tableau 177 : Nouveaux cas et taux de fréquentation des services de santé par tranche d'âge au Bénin en 2021	227
Tableau 178 : Durée moyenne de séjour et taux d'occupation de lits dans quelques hôpitaux du Bénin en 2021	230

LISTE DES GRAPHIQUES

Graphique 1: Circuit de l'information sanitaire	14
Graphique 2: Evolution et projection de la population béninoise de 1961 à 2021.....	25
Graphique 3: Pyramide des âges du Bénin en 2021	26
Graphique 4: Répartition des recettes dans l'ensemble des formations sanitaires par rubrique au Bénin en 2021 (Millions)	77
Graphique 5 : Répartition des dépenses dans l'ensemble des formations sanitaires par rubrique au Bénin en 2021 (Millions).....	81
Graphique 6 : Couverture nouvelle CPN, CPN 1 standard et CPN 4 standard chez les femmes enceintes par département en 2021	88
Graphique 7 : Couverture de l'accouchement en institution par département en 2021	99
Graphique 8: Couverture vaccinale en BCG par département en 2021	120
Graphique 9 : Couverture vaccinale en PENTA3 par département en 2021	120
Graphique 10: Couverture vaccinale en RR par département en 2021	121
Graphique 11 : Couverture vaccinale en VAT 2+ par département chez les femmes enceintes en 2021	123
Graphique 12 : Répartition des motifs de transfusion sanguine en 2021	125
Graphique 13 : Cascade de la PTME en 2021 (1/3).....	168
Graphique 14: Cascade de la PTME en 2021 (2/3).....	169
Graphique 15: Cascade de la PTME en 2021(3/3).....	170
Graphique 16: Evolution de la file active des PVVIH (adultes et enfants) des sites de prise en charge et sites PTME de 2016 au 31 décembre 2021 au Bénin.	171
Graphique 17 : Evolution du nombre de PVVIH nouvellement mises sous ARV de 2016 à 2021 au Bénin.....	171
Graphique 18 : Evolution du taux de succès thérapeutique chez les nouveaux cas et rechutes par département de 2019 à 2020.....	176
Graphique 19 : Evolution du taux de décès chez les nouveaux cas de tuberculose et rechutes par département de 2019 à 2020.....	176
Graphique 20 : Evolution du nombre de cas confirmés de COVID-19 par département de 2020 à 2021	184
Graphique 21 : Nombre de cas de diabète par département en 2021	209

TABLE DES MATIERES

SOMMAIRE	III
LISTE DES SIGLES, ABREVIATIONS ET CODES	IV
RESUME	VIII
AVANT-PROPOS.....	X
INTRODUCTION	11
METHODOLOGIE	13
1ERE PARTIE : GENERALITES	22
I. CARACTERISTIQUES DU BENIN	23
1. PRESENTATION GENERALE DU BENIN	23
1.1. Géographie du Bénin	23
1.2. Climat du Bénin	23
1.3. Hydrographie du Bénin.....	24
1.4. Végétation et faune du Bénin.....	24
2. DONNEES DEMOGRAPHIQUES	25
2.1. Population générale	25
2.2. Données socio-économiques	30
II. ORGANISATION DU SYSTEME DE SANTE AU BENIN	32
II.1. NIVEAU CENTRAL	33
II.2. NIVEAU INTERMEDIAIRE	34
II.3. NIVEAU PERIPHERIQUE	34
2^{EME} PARTIE : RESSOURCES SANITAIRES	36
I. INFRASTRUCTURES SANITAIRES.....	37
II. RESSOURCES HUMAINES.....	45
III. RESSOURCES FINANCIERES	58
III.1. SYNTHESE DES RESSOURCES FINANCIERES	58
III.2. BUDGET NATIONAL	58
III.3. AIDES INTERNATIONALES	73
III.4. PARTICIPATION ET FINANCEMENT COMMUNAUTAIRE.....	75
III.4.1. Recettes effectuées dans les centres de santé publics	75
III.4.2. Dépenses effectuées dans les centres de santé publics	78
III.4.3. Taux de recouvrement	82
III.4.4. Marge bénéficiaire	83
3^{EME} PARTIE : ACTIVITES DES SERVICES DE SANTE ET D'HYGIENE	85
I. ACTIVITES DE SANTE MATERNELLE ET INFANTILE	86
I.1. CONSULTATIONS PRENATALES	86
I.2. ACTIVITES D'ACCOUCHEMENT	95
I.3. CONSULTATIONS POSTNATALES	105
I.4. MORTALITE MATERNELLE ET PERINATALE	107
I.5. PLANIFICATION FAMILIALE	112

I.6. ACTIVITES DE VACCINATION	118
II. ACTIVITES DE LA TRANSFUSION SANGUINE.....	123
III. ACTIVITES D’HYGIENE ET D’ASSAINISSEMENT DE BASE	126
IV. ACTIVITES DE LA MEDECINE TRADITIONNELLE	129
V. ACTIVITES DE NUTRITION.....	135
4 ^{EME} PARTIE : PRISE EN CHARGE DES CAS ET SURVEILLANCE EPIDEMIOLOGIQUE	149
I. MORBIDITE ET LETALITE	150
I.1. AFFECTIONS FREQUEMMENT NOTIFIEES EN CONSULTATION.....	150
I.2. AFFECTIONS FREQUEMMENT NOTIFIEES EN HOSPITALISATION.....	151
I.3. AFFECTIONS FREQUEMMENT NOTIFIEES EN CONSULTATION ET EN HOSPITALISATION	152
I.4. PRINCIPALES CAUSES DE DECES DANS LES FORMATIONS SANITAIRES.....	153
I.5. MALADIES PRIORITAIRES	154
I.5.1. Paludisme.....	154
I.5.2. IST/VIH/SIDA.....	165
I.5.3. Tuberculose.....	174
I.6 MALADIES A POTENTIEL EPIDEMIQUE.....	177
I.7. AUTRES MALADIES IMPORTANTES	185
I.7.1. Anémie.....	185
I.7.3. Hypertension artérielle	189
I.7.4. Malnutrition.....	191
I.7.2. Infections Respiratoires Aiguës.....	192
I.7.5. Diarrhée	201
I.7.6. Traumatisme.....	202
I.7.7 Diabète	208
I.7.8. Tumeurs malignes.....	210
I.7.9. Obésité.....	212
I.7.10 Lèpre et Ulcère de Buruli.....	214
I.8. SYNTHESE DES DONNEES EPIDEMIOLOGIQUES.....	217
I.8.1 Synthèse des cas en 2021	217
I.8.2. Synthèse des décès en 2021	222
II. UTILISATION DES SERVICES DE SANTE	227
II.1. FREQUENTATION DES SERVICES DE SANTE	227
II.2. DUREE MOYENNE DE SEJOUR ET TAUX D’OCCUPATION DES LITS	230
LISTE DES TABLEAUX	232
LISTE DES GRAPHIQUES.....	240
TABLE DES MATIERES	241
ANNEXES.....	243
ANNEXE 1 : DESCRIPTION DES OUTILS DU SNIGS DU TABLEAU N°1 RELATIF A LA COMPLETUDE (%) DES RAPPORTS PAR DEPARTEMENT EN 2021.....	244
ANNEXE 2 : LISTE DES FORMATIONS SANITAIRES AYANT PARTICIPE AU SNIGS EN 2021	245
ANNEXE 3 : LISTE ET MODE DE CALCUL DES INDICATEURS	291

ANNEXES

ANNEXE 1 : Description des outils du SNIGS du tableau N°1 relatif à la Complétude (%) des rapports par département en 2021

- ✓ **A12a/A12b** : Rapport financier des centres de santé et hopitaux (périodicité : mensuelle). Il permet au responsable de la formation sanitaire de disposer d'un bilan détaillé de ses recettes et de ses dépenses
- ✓ **A17** : Rapport d'effectif du personnel sanitaire (périodicité : Annuelle). Fournit une synthèse qualitative du personnel travaillant dans chaque zone sanitaire en fonction du type de formation sanitaire et de leur prise en charge budgétaire.
- ✓ **B5a/B5b** : Relevé épidémiologique (périodicité : mensuelle). Permet au responsable de la formation sanitaire, (ZS, de la DDS ou le MS), de connaître les principaux motifs de consultations, le profil épidémiologique et les taux de fréquentation du secteur dont il a la responsabilité.
- ✓ **B11a** : Rapport des hospitalisations au niveau des Hôpitaux (périodicité : mensuelle). Permet au responsable de l'hôpital de disposer d'une synthèse mensuelle des activités curatives de l'hôpital et de suivre leur performance dans le temps.
- ✓ **B11b** : Rapport des hospitalisations au niveau des Hôpitaux (périodicité : mensuelle). Permet au responsable de l'hôpital de disposer d'une synthèse mensuelle des activités chirurgicales et paramédicales de l'hôpital et de suivre leur performance dans le temps.
- ✓ **C6** : Rapport des activités de la Santé Maternelle et Infantile (périodicité : mensuelle). Permet au responsable du service de la Santé Maternelle et Infantile de la maternité de faire une synthèse mensuelle de ses activités au sein de la formation et de suivre l'évolution de ses performances au cours du temps.
- ✓ **C7** : Rapport des activités de vaccination (périodicité : mensuelle). Permet au responsable des services de vaccination et au responsable de la formation sanitaire de faire une synthèse mensuelle de leurs activités et de suivre l'évolution de leur performance au cours du temps puis d'estimer la couverture vaccinale dans la zone couverte par la formation sanitaire
- ✓ **C13a/C13b** : Rapport des activités de la malnutrition (périodicité : mensuelle). Permet aux responsables des centres de santé ou des centres de nutrition (ambulatoire et thérapeutique) de faire la synthèse mensuelle des cas reçus et de suivre dans le temps la qualité de la prise en charge de la malnutrition aigue sévère.

ANNEXE 2 : Liste des Formations Sanitaires ayant participé au SNIGS en 2021

Departements	Zones sanitaires	Formations sanitaires	Type d'exploitant
Alibori	Banikoara (ZS)	Cab. de soins Arbonga	Privé
Alibori	Banikoara (ZS)	Cab. Soins Boni	Privé
Alibori	Banikoara (ZS)	Cab. Soins Goundeté	Privé
Alibori	Banikoara (ZS)	Cab. Soins La Bénédiction	Privé
Alibori	Banikoara (ZS)	Cab. Soins La Misericorde	Privé
Alibori	Banikoara (ZS)	Cab. Soins Simperou	Privé
Alibori	Banikoara (ZS)	Cab. St Michel	Privé
Alibori	Banikoara (ZS)	Cabinet communautaire Atabenou (CMC Atabenou)	Privé
Alibori	Banikoara (ZS)	Cabinet de Soins Infirmiers ALAFIA	Privé
Alibori	Banikoara (ZS)	Clinique Sunun Gaya	Privé
Alibori	Banikoara (ZS)	CMC Gougirou	Privé
Alibori	Banikoara (ZS)	CS Alibori	Public
Alibori	Banikoara (ZS)	CS Banikoara	Public
Alibori	Banikoara (ZS)	CS Boni	Public
Alibori	Banikoara (ZS)	CS Boniki	Public
Alibori	Banikoara (ZS)	CS Bonte	Public
Alibori	Banikoara (ZS)	CS Bouhanrou	Public
Alibori	Banikoara (ZS)	CS Founougo	Public
Alibori	Banikoara (ZS)	CS Gama	Public
Alibori	Banikoara (ZS)	CS Gbanni	Public
Alibori	Banikoara (ZS)	CS Gbassa	Public
Alibori	Banikoara (ZS)	CS Gbeniki	Public
Alibori	Banikoara (ZS)	CS Gnambanou	Public
Alibori	Banikoara (ZS)	CS Gningninpogou	Public
Alibori	Banikoara (ZS)	CS Gomprou	Public
Alibori	Banikoara (ZS)	CS Goumori	Public
Alibori	Banikoara (ZS)	CS Guimbagou	Public
Alibori	Banikoara (ZS)	CS Igrigou	Public
Alibori	Banikoara (ZS)	CS Kakorokou	Public
Alibori	Banikoara (ZS)	CS Kanderou	Public
Alibori	Banikoara (ZS)	CS Kokey	Public
Alibori	Banikoara (ZS)	CS Kokiborou	Public
Alibori	Banikoara (ZS)	CS Nipouni	Public
Alibori	Banikoara (ZS)	CS Ounet	Public
Alibori	Banikoara (ZS)	CS Poto	Public
Alibori	Banikoara (ZS)	CS Sampeto	Public
Alibori	Banikoara (ZS)	CS Somperekou	Public
Alibori	Banikoara (ZS)	CS Sonnou	Public
Alibori	Banikoara (ZS)	CS Sonwari	Public
Alibori	Banikoara (ZS)	CS Toura	Public
Alibori	Banikoara (ZS)	CS Yambérou	Public
Alibori	Banikoara (ZS)	CS Yamkpa	Public
Alibori	Banikoara (ZS)	CS Yampogou	Public
Alibori	Banikoara (ZS)	HZ Banikoara	Public

Departements	Zones sanitaires	Formations sanitaires	Type d'exploitant
Alibori	Kandi-Gogounou-Ségbana	Cabinet de Soins Infirmiers SOBI	Privé
Alibori	Kandi-Gogounou-Ségbana	Cab. Soins Abara-Na-Irikpe	Privé
Alibori	Kandi-Gogounou-Ségbana	Cab. Soins Domarou	Privé
Alibori	Kandi-Gogounou-Ségbana	Cab. Soins Lacari	Privé
Alibori	Kandi-Gogounou-Ségbana	Cab. ZOUGOU P.	Privé
Alibori	Kandi-Gogounou-Ségbana	Cabinet de soins SUABAA	Privé
Alibori	Kandi-Gogounou-Ségbana	Cabinet de Soins Infirmiers ALBARIKA	Privé
Alibori	Kandi-Gogounou-Ségbana	Cabinet de Soins Infirmiers AL HERI	Privé
Alibori	Kandi-Gogounou-Ségbana	Cabinet de Soins Infirmiers ANFIANA	Privé
Alibori	Kandi-Gogounou-Ségbana	Cabinet de Soins Infirmiers NASSIARA	Privé
Alibori	Kandi-Gogounou-Ségbana	Cabinet de Soins Infirmiers ZAMAN LAALYA	Privé
Alibori	Kandi-Gogounou-Ségbana	Centre Médical Communautaire de Kérou Bagou	Privé
Alibori	Kandi-Gogounou-Ségbana	Clinique BORO	Privé
Alibori	Kandi-Gogounou-Ségbana	Clinique d'accouchement eutocique Beaux Bébés	Privé
Alibori	Kandi-Gogounou-Ségbana	Clinique FAABA	Privé
Alibori	Kandi-Gogounou-Ségbana	CMC Alibori K	Privé
Alibori	Kandi-Gogounou-Ségbana	CMC Dia Dia	Privé
Alibori	Kandi-Gogounou-Ségbana	CMC Dodopanin	Privé
Alibori	Kandi-Gogounou-Ségbana	CMC Ouessene	Privé
Alibori	Kandi-Gogounou-Ségbana	CS Alfakoara	Public
Alibori	Kandi-Gogounou-Ségbana	CS Angaradebou	Public
Alibori	Kandi-Gogounou-Ségbana	CS Badou	Public
Alibori	Kandi-Gogounou-Ségbana	CS Bagou	Public
Alibori	Kandi-Gogounou-Ségbana	CS Bensekou	Public
Alibori	Kandi-Gogounou-Ségbana	CS Bobena	Public
Alibori	Kandi-Gogounou-Ségbana	CS Borodarou	Public
Alibori	Kandi-Gogounou-Ségbana	CS Donwari	Public
Alibori	Kandi-Gogounou-Ségbana	CS Fouet	Public
Alibori	Kandi-Gogounou-Ségbana	CS Gansosso	Public
Alibori	Kandi-Gogounou-Ségbana	CS Gogounou	Public
Alibori	Kandi-Gogounou-Ségbana	CS Gounarou	Public
Alibori	Kandi-Gogounou-Ségbana	CS Kandi II	Public
Alibori	Kandi-Gogounou-Ségbana	CS Kassakou	Public
Alibori	Kandi-Gogounou-Ségbana	CS Libante	Public
Alibori	Kandi-Gogounou-Ségbana	CS Liboussou	Public
Alibori	Kandi-Gogounou-Ségbana	CS Lougou	Public
Alibori	Kandi-Gogounou-Ségbana	CS Lougou (Gog)	Public
Alibori	Kandi-Gogounou-Ségbana	CS Morou	Public
Alibori	Kandi-Gogounou-Ségbana	CS Ouara	Public
Alibori	Kandi-Gogounou-Ségbana	CS Ouere	Public
Alibori	Kandi-Gogounou-Ségbana	CS Piami	Public
Alibori	Kandi-Gogounou-Ségbana	CS Saah	Public
Alibori	Kandi-Gogounou-Ségbana	CS Sam	Public
Alibori	Kandi-Gogounou-Ségbana	CS Saonzi	Public
Alibori	Kandi-Gogounou-Ségbana	CS Segbana	Public

Departements	Zones sanitaires	Formations sanitaires	Type d'exploitant
Alibori	Kandi-Gogounou-Ségbana	CS Serebani	Public
Alibori	Kandi-Gogounou-Ségbana	CS Sokotindji	Public
Alibori	Kandi-Gogounou-Ségbana	CS Sonsoro	Public
Alibori	Kandi-Gogounou-Ségbana	CS Sori	Public
Alibori	Kandi-Gogounou-Ségbana	CS Tankongou	Public
Alibori	Kandi-Gogounou-Ségbana	CS Thya	Public
Alibori	Kandi-Gogounou-Ségbana	CS Zougou Pantrossi	Public
Alibori	Kandi-Gogounou-Ségbana	DI Prison Civile Kandi	Public
Alibori	Kandi-Gogounou-Ségbana	H. Regina Pacis	Privé
Alibori	Kandi-Gogounou-Ségbana	HZ Kandi	Public
Alibori	Malanville-Karimama	Cab. La Miséricorde	Privé
Alibori	Malanville-Karimama	Cab. Soins Alafia (Malanville)	Privé
Alibori	Malanville-Karimama	Cab. Soins Bani Fondo	Privé
Alibori	Malanville-Karimama	Cab. Soins Se-Suuru	Privé
Alibori	Malanville-Karimama	Cabinet de Soins Infirmiers la Tolerance	Privé
Alibori	Malanville-Karimama	Cabinet de Soins Infirmiers DOUNIAN CLINIK	Privé
Alibori	Malanville-Karimama	Cabinet de Soins Infirmiers Inch'Allah	Privé
Alibori	Malanville-Karimama	Cabinet de Soins le Château	Privé
Alibori	Malanville-Karimama	Clinique d'accouchements eutociques La MISERICORDE PLUS	Privé
Alibori	Malanville-Karimama	CS Banite	Public
Alibori	Malanville-Karimama	CS Birni Lafia	Public
Alibori	Malanville-Karimama	CS Bodjecali	Public
Alibori	Malanville-Karimama	CS Bogo-Bogo	Public
Alibori	Malanville-Karimama	CS Garou	Public
Alibori	Malanville-Karimama	CS Garou Tedji	Public
Alibori	Malanville-Karimama	CS Goun-Goun	Public
Alibori	Malanville-Karimama	CS Guene	Public
Alibori	Malanville-Karimama	CS Karigui	Public
Alibori	Malanville-Karimama	CS Karimama	Public
Alibori	Malanville-Karimama	CS Kassa	Public
Alibori	Malanville-Karimama	CS Kompa	Public
Alibori	Malanville-Karimama	CS Madecali	Public
Alibori	Malanville-Karimama	CS Malanville	Public
Alibori	Malanville-Karimama	CS Mamassy-Gourma	Public
Alibori	Malanville-Karimama	CS Molla	Public
Alibori	Malanville-Karimama	CS Monkassa	Public
Alibori	Malanville-Karimama	CS Monsey	Public
Alibori	Malanville-Karimama	CS Pétchinga	Public
Alibori	Malanville-Karimama	CS Sakawan-Tedji	Public
Alibori	Malanville-Karimama	CS Toumboutou	Public
Alibori	Malanville-Karimama	HZ Malanville-Karimama	Public
Atacora	Kouandé-Péhunco-Kérou	cab Sounon Gaya	Privé
Atacora	Kouandé-Péhunco-Kérou	Cab. Soins Oluwa M'Bè	Privé
Atacora	Kouandé-Péhunco-Kérou	Cabinet de Soins Infirmiers ALAFIA	Privé
Atacora	Kouandé-Péhunco-Kérou	Chabi kouma conf	Privé

Departements	Zones sanitaires	Formations sanitaires	Type d'exploitant
Atacora	Kouandé-Péhunco-Kérou	CS Bagou-Bagou	Public
Atacora	Kouandé-Péhunco-Kérou	CS Bakoussarou	Public
Atacora	Kouandé-Péhunco-Kérou	CS Bana	Public
Atacora	Kouandé-Péhunco-Kérou	CS Batenin	Public
Atacora	Kouandé-Péhunco-Kérou	CS Birni	Public
Atacora	Kouandé-Péhunco-Kérou	CS Boukoubourou	Public
Atacora	Kouandé-Péhunco-Kérou	CS Brignamaro	Public
Atacora	Kouandé-Péhunco-Kérou	CS Bérékousou	Public
Atacora	Kouandé-Péhunco-Kérou	CS Chabi Couma	Public
Atacora	Kouandé-Péhunco-Kérou	CS DOH	Public
Atacora	Kouandé-Péhunco-Kérou	CS Fetekou	Public
Atacora	Kouandé-Péhunco-Kérou	CS Firou	Public
Atacora	Kouandé-Péhunco-Kérou	CS Fo-Tance	Public
Atacora	Kouandé-Péhunco-Kérou	CS Gnemasson	Public
Atacora	Kouandé-Péhunco-Kérou	CS Gori	Public
Atacora	Kouandé-Péhunco-Kérou	CS Goufanrou	Public
Atacora	Kouandé-Péhunco-Kérou	CS Guilmaro	Public
Atacora	Kouandé-Péhunco-Kérou	CS Kaobagou	Public
Atacora	Kouandé-Péhunco-Kérou	CS Kerou	Public
Atacora	Kouandé-Péhunco-Kérou	CS Kouande	Public
Atacora	Kouandé-Péhunco-Kérou	CS Kpakou Tankouga	Public
Atacora	Kouandé-Péhunco-Kérou	CS Kédékou	Public
Atacora	Kouandé-Péhunco-Kérou	CS Makrou	Public
Atacora	Kouandé-Péhunco-Kérou	CS Niarosson	Public
Atacora	Kouandé-Péhunco-Kérou	CS Niékénébansou	Public
Atacora	Kouandé-Péhunco-Kérou	CS Orou Kayo	Public
Atacora	Kouandé-Péhunco-Kérou	CS Ouassa-Marô	Public
Atacora	Kouandé-Péhunco-Kérou	CS Ouassa-Tobre	Public
Atacora	Kouandé-Péhunco-Kérou	CS Ouina	Public
Atacora	Kouandé-Péhunco-Kérou	CS Ouore	Public
Atacora	Kouandé-Péhunco-Kérou	CS Pehunco	Public
Atacora	Kouandé-Péhunco-Kérou	CS Pikire	Public
Atacora	Kouandé-Péhunco-Kérou	CS PR Sekegourou	Public
Atacora	Kouandé-Péhunco-Kérou	Dispensaire Islamique de Kouandé	Privé
Atacora	Kouandé-Péhunco-Kérou	PR C Brignamaro	Privé
Atacora	Kouandé-Péhunco-Kérou	Sainte Thérèza de Kouandé	Privé
Atacora	Kouandé-Péhunco-Kérou	HZ Kouande	Public
Atacora	Natitingou-Boukoumbé-Toucountouna	Abpf Natitingou	Privé
Atacora	Natitingou-Boukoumbé-Toucountouna	BEKAKOUA	Privé
Atacora	Natitingou-Boukoumbé-Toucountouna	Cab. Saint Luc	Privé
Atacora	Natitingou-Boukoumbé-Toucountouna	Cab. Soins Bodarima de la Divine Miséricorde	Privé
Atacora	Natitingou-Boukoumbé-Toucountouna	Cab. Soins C Wansokou	Privé

Departements	Zones sanitaires	Formations sanitaires	Type d'exploitant
Atacora	Natitingou-Boukoumbé-Toucountouna	Cab. Soins Mère Thérèse	Privé
Atacora	Natitingou-Boukoumbé-Toucountouna	Cab. Soins Nassiera	Privé
Atacora	Natitingou-Boukoumbé-Toucountouna	Cab. Soins Natta Kuweeri	Privé
Atacora	Natitingou-Boukoumbé-Toucountouna	Cabinet de Soins Infirmiers Saint Pio	Privé
Atacora	Natitingou-Boukoumbé-Toucountouna	Cabinet de soins infirmiers Salus Infirmarum de Bouyanyindi	Privé
Atacora	Natitingou-Boukoumbé-Toucountouna	Cabinet Médical Bonne Espérance	Privé
Atacora	Natitingou-Boukoumbé-Toucountouna	Cases Dipoli	Public
Atacora	Natitingou-Boukoumbé-Toucountouna	CJAV-CEG1	Privé
Atacora	Natitingou-Boukoumbé-Toucountouna	CJAV-CPS	Privé
Atacora	Natitingou-Boukoumbé-Toucountouna	Clinique Canaan	Privé
Atacora	Natitingou-Boukoumbé-Toucountouna	CMS SOS Natitingou	Privé
Atacora	Natitingou-Boukoumbé-Toucountouna	CS Boukombe	Public
Atacora	Natitingou-Boukoumbé-Toucountouna	CS Korontiere	Public
Atacora	Natitingou-Boukoumbé-Toucountouna	CS Kotopounga	Public
Atacora	Natitingou-Boukoumbé-Toucountouna	CS Kouaba	Public
Atacora	Natitingou-Boukoumbé-Toucountouna	CS Kouandata	Public
Atacora	Natitingou-Boukoumbé-Toucountouna	CS Kouarfa	Public
Atacora	Natitingou-Boukoumbé-Toucountouna	CS Kouba	Public
Atacora	Natitingou-Boukoumbé-Toucountouna	CS Koussoucoingou	Public
Atacora	Natitingou-Boukoumbé-Toucountouna	CS Manta	Public
Atacora	Natitingou-Boukoumbé-Toucountouna	CS Natitingou	Public
Atacora	Natitingou-Boukoumbé-Toucountouna	CS Natta	Public
Atacora	Natitingou-Boukoumbé-Toucountouna	CS Perma	Public
Atacora	Natitingou-Boukoumbé-Toucountouna	CS Perporiyakou	Public
Atacora	Natitingou-Boukoumbé-Toucountouna	CS Pouya	Public
Atacora	Natitingou-Boukoumbé-Toucountouna	CS Tabota	Public

Departements	Zones sanitaires	Formations sanitaires	Type d'exploitant
Atacora	Natitingou-Boukoumbé-Toucountouna	CS Tagaye	Public
Atacora	Natitingou-Boukoumbé-Toucountouna	CS Tampegre	Public
Atacora	Natitingou-Boukoumbé-Toucountouna	CS Tchoumi-Tchoumi	Public
Atacora	Natitingou-Boukoumbé-Toucountouna	CS Toucountouna	Public
Atacora	Natitingou-Boukoumbé-Toucountouna	CS Yarikou	Public
Atacora	Natitingou-Boukoumbé-Toucountouna	Dispensaire St Ignace	Privé
Atacora	Natitingou-Boukoumbé-Toucountouna	Ecole Normale Supérieur	Privé
Atacora	Natitingou-Boukoumbé-Toucountouna	Forces Armées	Privé
Atacora	Natitingou-Boukoumbé-Toucountouna	Hôpital Bakhita	Privé
Atacora	Natitingou-Boukoumbé-Toucountouna	Inf Scolaire St Augustin	Privé
Atacora	Natitingou-Boukoumbé-Toucountouna	Lycee Des Jeunes Filles	Public
Atacora	Natitingou-Boukoumbé-Toucountouna	Prison Civile	Public
Atacora	Natitingou-Boukoumbé-Toucountouna	CHD Atacora	Public
Atacora	Natitingou-Boukoumbé-Toucountouna	HZ Natitingou	Public
Atacora	Tanguiéta-Cobly-Matéri	Cab. Soins Nanagade	Privé
Atacora	Tanguiéta-Cobly-Matéri	Cab. Soins Porga	Privé
Atacora	Tanguiéta-Cobly-Matéri	CS Bagapodi	Public
Atacora	Tanguiéta-Cobly-Matéri	CS Cobly	Public
Atacora	Tanguiéta-Cobly-Matéri	CS Cotiakou	Public
Atacora	Tanguiéta-Cobly-Matéri	CS Dassari	Public
Atacora	Tanguiéta-Cobly-Matéri	CS Datori	Public
Atacora	Tanguiéta-Cobly-Matéri	CS Gouande	Public
Atacora	Tanguiéta-Cobly-Matéri	CS Koronkore	Public
Atacora	Tanguiéta-Cobly-Matéri	CS Kotari	Public
Atacora	Tanguiéta-Cobly-Matéri	CS Kountori	Public
Atacora	Tanguiéta-Cobly-Matéri	CS Mamoussa	Public
Atacora	Tanguiéta-Cobly-Matéri	CS Materi	Public
Atacora	Tanguiéta-Cobly-Matéri	CS N'Dahonta	Public
Atacora	Tanguiéta-Cobly-Matéri	CS Nodi	Public
Atacora	Tanguiéta-Cobly-Matéri	CS Oroukparé	Public
Atacora	Tanguiéta-Cobly-Matéri	CS Pingou	Public
Atacora	Tanguiéta-Cobly-Matéri	CS Tanguieta	Public
Atacora	Tanguiéta-Cobly-Matéri	CS Tanongou	Public
Atacora	Tanguiéta-Cobly-Matéri	CS Tantega	Public
Atacora	Tanguiéta-Cobly-Matéri	CS Tapoga	Public

Departements	Zones sanitaires	Formations sanitaires	Type d'exploitant
Atacora	Tanguiéta-Cobly-Matéri	CS Taïakou	Public
Atacora	Tanguiéta-Cobly-Matéri	CS Tchanhoun-Cossi	Public
Atacora	Tanguiéta-Cobly-Matéri	CS Tchatingou	Public
Atacora	Tanguiéta-Cobly-Matéri	CS Tora	Public
Atacora	Tanguiéta-Cobly-Matéri	HZ Saint Jean de Dieu (Tanguiéta)	Privé
Atacora	Tanguiéta-Cobly-Matéri	Inf Camp Militaire	Public
Atlantique	Abomey-Calavi-So-ava	Clinique MEDICAL FOCUS	Privé
Atlantique	Abomey-Calavi-So-ava	Bethesda/Hévié	Privé
Atlantique	Abomey-Calavi-So-ava	Cab les jumelles	Privé
Atlantique	Abomey-Calavi-So-ava	Cab soins Notre Dame de Lourde	Privé
Atlantique	Abomey-Calavi-So-ava	Cab soins Val Magnificat	Privé
Atlantique	Abomey-Calavi-So-ava	Cab. Soins Chiara Luce Badano	Privé
Atlantique	Abomey-Calavi-So-ava	Cab. Soins Dekanmè	Privé
Atlantique	Abomey-Calavi-So-ava	Cab. Soins El-Bethel	Privé
Atlantique	Abomey-Calavi-So-ava	Cab. Soins Eternel	Privé
Atlantique	Abomey-Calavi-So-ava	Cab. Soins ICHA ALLOU	Privé
Atlantique	Abomey-Calavi-So-ava	Cab. Soins la Grandeur Divine	Privé
Atlantique	Abomey-Calavi-So-ava	Cab. Soins La Patience de Lobooukpa	Privé
Atlantique	Abomey-Calavi-So-ava	Cab. Soins Le Reconfort	Privé
Atlantique	Abomey-Calavi-So-ava	Cab. Soins Mahougnon	Privé
Atlantique	Abomey-Calavi-So-ava	Cab. Soins Mere Clelia	Privé
Atlantique	Abomey-Calavi-So-ava	Cab. Soins Ong Apd Entraide	Privé
Atlantique	Abomey-Calavi-So-ava	Cab. Soins Sacré-Coeur	Privé
Atlantique	Abomey-Calavi-So-ava	Cab. Soins Santé Familiale	Privé
Atlantique	Abomey-Calavi-So-ava	Cab. Soins Satisfaction	Privé
Atlantique	Abomey-Calavi-So-ava	Cab. Soins Sos Village d'Enfant	Privé
Atlantique	Abomey-Calavi-So-ava	Cab. Soins St Anne	Privé
Atlantique	Abomey-Calavi-So-ava	Cab. Soins St Benjamin	Privé
Atlantique	Abomey-Calavi-So-ava	Cab. Soins St Camille de Tokan	Privé
Atlantique	Abomey-Calavi-So-ava	Cab. Soins St Cyr	Privé
Atlantique	Abomey-Calavi-So-ava	Cab. Soins St Gérard Marjella	Privé
Atlantique	Abomey-Calavi-So-ava	Cab. Soins St Jude	Privé
Atlantique	Abomey-Calavi-So-ava	Cab. Soins St Michel (Glo-Djigbé)	Privé
Atlantique	Abomey-Calavi-So-ava	Cab. Soins St Raphaël Hévié	Privé
Atlantique	Abomey-Calavi-So-ava	Cab. Soins Ste Marie (Abomey-Calavi)	Privé
Atlantique	Abomey-Calavi-So-ava	Cab. Soins Ste Philomène	Privé
Atlantique	Abomey-Calavi-So-ava	Cab. Soins Therese Godomey	Privé
Atlantique	Abomey-Calavi-So-ava	Cab. Soins Thérèse Ayaba	Privé
Atlantique	Abomey-Calavi-So-ava	Cab. Soins TONASSE	Privé
Atlantique	Abomey-Calavi-So-ava	Cabinet de Pédiatrie Le BIEN-ETRE	Privé
Atlantique	Abomey-Calavi-So-ava	Cabinet de Soins Barka (ONG)	Privé
Atlantique	Abomey-Calavi-So-ava	Cabinet de Soins Infirmiers Grâce de Dieu Shilo	Privé
Atlantique	Abomey-Calavi-So-ava	Cabinet de Soins Infirmiers Les Archanges	Privé
Atlantique	Abomey-Calavi-So-ava	Cabinet de Soins Infirmiers MAHUKPEHU	Privé
Atlantique	Abomey-Calavi-So-ava	Cabinet de Soins Infirmiers NAÏN	Privé
Atlantique	Abomey-Calavi-So-ava	Cabinet de Soins Infirmiers SACRE-CŒUR	Privé

Departements	Zones sanitaires	Formations sanitaires	Type d'exploitant
Atlantique	Abomey-Calavi-So-ava	Cabinet de Soins Infirmiers Sainte Immaculée	Privé
Atlantique	Abomey-Calavi-So-ava	Cabinet de Soins Infirmiers Siloé	Privé
Atlantique	Abomey-Calavi-So-ava	Cabinet de Soins Infirmiers Ste Rita de Cascia	Privé
Atlantique	Abomey-Calavi-So-ava	Cabinet de Soins Infirmiers Yasmeen	Privé
Atlantique	Abomey-Calavi-So-ava	Cabinet de Soins Infirmiers Saint Joseph	Privé
Atlantique	Abomey-Calavi-So-ava	Cabinet de Soins Infirmiers Notre Dame Rosaire	Privé
Atlantique	Abomey-Calavi-So-ava	Cabinet Dentaire ALEDJO-AGORI	Privé
Atlantique	Abomey-Calavi-So-ava	Cabinet Dentaire SATYA et Fie Ma Divine Mère	Privé
Atlantique	Abomey-Calavi-So-ava	Cabinet d'ophtalmologie La Manne	Privé
Atlantique	Abomey-Calavi-So-ava	Cabinet Médical Cabinet ORL de Calavi	Privé
Atlantique	Abomey-Calavi-So-ava	Cabinet Médical Le DESSEIN	Privé
Atlantique	Abomey-Calavi-So-ava	Cabinet Médical Cité du Roi	Privé
Atlantique	Abomey-Calavi-So-ava	Cabinet médical de Gynécologie Agori Plateau	Privé
Atlantique	Abomey-Calavi-So-ava	Cabinet Médical de Spécialités Les Anges	Privé
Atlantique	Abomey-Calavi-So-ava	Cabinet Médical Flambeau Dore	Privé
Atlantique	Abomey-Calavi-So-ava	Cabinet Médical LA BELLE PORTE	Privé
Atlantique	Abomey-Calavi-So-ava	Cabinet Médical LA GRACE	Privé
Atlantique	Abomey-Calavi-So-ava	Cabinet Médical MONDOUKPE	Privé
Atlantique	Abomey-Calavi-So-ava	Cabinet Médical Saint Louis	Privé
Atlantique	Abomey-Calavi-So-ava	Cabinet Médical SOLEIL LEVANT	Privé
Atlantique	Abomey-Calavi-So-ava	Cabinet Médical Urgences et Spécialités	Privé
Atlantique	Abomey-Calavi-So-ava	Cabinet Médical Vallée de Grâce	Privé
Atlantique	Abomey-Calavi-So-ava	Cabinets de Soins Infirmiers Les 4 Anges	Privé
Atlantique	Abomey-Calavi-So-ava	CCS St Joseph	Privé
Atlantique	Abomey-Calavi-So-ava	Centre de sante humanitaire TABITA	Privé
Atlantique	Abomey-Calavi-So-ava	Centre humanitaire Momo grace	Privé
Atlantique	Abomey-Calavi-So-ava	CHUZ Abomey-Calavi	Public
Atlantique	Abomey-Calavi-So-ava	CJAV CEG AB-CALAVI	Privé
Atlantique	Abomey-Calavi-So-ava	CJAV CEG PLATEAU	Privé
Atlantique	Abomey-Calavi-So-ava	Clinique Yvette BRENDA	Privé
Atlantique	Abomey-Calavi-So-ava	Clinique ADESON'S	Privé
Atlantique	Abomey-Calavi-So-ava	Clinique Albert Schweitzer	Privé
Atlantique	Abomey-Calavi-So-ava	Clinique Anastasis Ouèdo	Privé
Atlantique	Abomey-Calavi-So-ava	Clinique Beraka	Privé
Atlantique	Abomey-Calavi-So-ava	Clinique Bidossessi	Privé
Atlantique	Abomey-Calavi-So-ava	Clinique centrale de Calavi	Privé
Atlantique	Abomey-Calavi-So-ava	Clinique d'accouchement DOFON	Privé
Atlantique	Abomey-Calavi-So-ava	Clinique d'accouchement eutocique Saint Antoine de Padoue	Privé
Atlantique	Abomey-Calavi-So-ava	Clinique d'accouchement eutocique DJIDUDU	Privé
Atlantique	Abomey-Calavi-So-ava	Clinique d'accouchement eutocique Ifede	Privé
Atlantique	Abomey-Calavi-So-ava	Clinique d'accouchement eutocique JESUS ROI	Privé
Atlantique	Abomey-Calavi-So-ava	Clinique d'accouchement eutocique la délivrance	Privé
Atlantique	Abomey-Calavi-So-ava	Clinique d'accouchement eutocique Le Plateau	Privé
Atlantique	Abomey-Calavi-So-ava	Clinique d'accouchement eutocique Le William's	Privé
Atlantique	Abomey-Calavi-So-ava	Clinique d'accouchement eutocique Magnificat	Privé

Departements	Zones sanitaires	Formations sanitaires	Type d'exploitant
Atlantique	Abomey-Calavi-So-ava	Clinique d'accouchement eutocique Mawuli	Privé
Atlantique	Abomey-Calavi-So-ava	Clinique d'accouchement eutocique Oluwa Tobi	Privé
Atlantique	Abomey-Calavi-So-ava	Clinique d'accouchement eutocique Saint JOSEPH	Privé
Atlantique	Abomey-Calavi-So-ava	Clinique d'accouchement eutocique Sainte CARINE	Privé
Atlantique	Abomey-Calavi-So-ava	Clinique d'accouchement eutocique Source de Vie	Privé
Atlantique	Abomey-Calavi-So-ava	Clinique d'accouchement la vie	Privé
Atlantique	Abomey-Calavi-So-ava	Clinique d'Accouchement Mahougnon Calavi	Privé
Atlantique	Abomey-Calavi-So-ava	Clinique d'accouchements eutociques SAMA	Privé
Atlantique	Abomey-Calavi-So-ava	Clinique Divine Miséricorde	Privé
Atlantique	Abomey-Calavi-So-ava	Clinique Djidjoho de Tado (Abomey-Calavi)	Privé
Atlantique	Abomey-Calavi-So-ava	Clinique Don de Dieu God	Privé
Atlantique	Abomey-Calavi-So-ava	Clinique du Virval	Privé
Atlantique	Abomey-Calavi-So-ava	Clinique d'accouchement eutocique Amour de Dieu	Privé
Atlantique	Abomey-Calavi-So-ava	Clinique d'accouchement eutocique Emmanuel de Ouèdo	Privé
Atlantique	Abomey-Calavi-So-ava	Clinique d'accouchement eutocique La divine plénitude	Privé
Atlantique	Abomey-Calavi-So-ava	Clinique d'accouchement eutocique Notre Dame des Victoires	Privé
Atlantique	Abomey-Calavi-So-ava	Clinique d'accouchement eutocique Espoir de Zoundja	Privé
Atlantique	Abomey-Calavi-So-ava	Clinique d'accouchement eutocique Grâces Divines	Privé
Atlantique	Abomey-Calavi-So-ava	Clinique d'accouchement eutocique La Paix du Cœur	Privé
Atlantique	Abomey-Calavi-So-ava	Clinique d'accouchement eutocique Mère-Enfant Togoudo	Privé
Atlantique	Abomey-Calavi-So-ava	Clinique d'accouchement eutocique Ste Joséphine Bakhita	Privé
Atlantique	Abomey-Calavi-So-ava	Clinique d'Ophtalmologie BARTIMEE	Privé
Atlantique	Abomey-Calavi-So-ava	Clinique Espérance	Privé
Atlantique	Abomey-Calavi-So-ava	Clinique FENOU	Privé
Atlantique	Abomey-Calavi-So-ava	Clinique Foi Grâce Excellence	Privé
Atlantique	Abomey-Calavi-So-ava	Clinique Graces Divines	Privé
Atlantique	Abomey-Calavi-So-ava	Clinique HOREB	Privé
Atlantique	Abomey-Calavi-So-ava	Clinique Jesuyon	Privé
Atlantique	Abomey-Calavi-So-ava	Clinique la Colombe (Abomey-Calavi)	Privé
Atlantique	Abomey-Calavi-So-ava	Clinique la confiance	Privé
Atlantique	Abomey-Calavi-So-ava	Clinique le Dessein	Privé
Atlantique	Abomey-Calavi-So-ava	Clinique Les Béatitudes de Ouèdo	Privé
Atlantique	Abomey-Calavi-So-ava	Clinique LES FLEURETTES	Privé
Atlantique	Abomey-Calavi-So-ava	Clinique MAHOULE	Privé
Atlantique	Abomey-Calavi-So-ava	CLINIQUE MEDICAL LA PIERRE	Privé
Atlantique	Abomey-Calavi-So-ava	ANGULAIRE	Privé
Atlantique	Abomey-Calavi-So-ava	Clinique Mère enfant Shaloom	Privé

Departements	Zones sanitaires	Formations sanitaires	Type d'exploitant
Atlantique	Abomey-Calavi-So-ava	Clinique Médical le Miracle	Privé
Atlantique	Abomey-Calavi-So-ava	Clinique Médicale HEALTH	Privé
Atlantique	Abomey-Calavi-So-ava	Clinique Médicale Sainte Elisabeth	Privé
Atlantique	Abomey-Calavi-So-ava	Clinique NEURO LABEL	Privé
Atlantique	Abomey-Calavi-So-ava	Clinique ODESSA	Privé
Atlantique	Abomey-Calavi-So-ava	Clinique Peniel	Privé
Atlantique	Abomey-Calavi-So-ava	Clinique Polyvalente Sopha	Privé
Atlantique	Abomey-Calavi-So-ava	Clinique Power OF ONE	Privé
Atlantique	Abomey-Calavi-So-ava	Clinique Preferentia	Privé
Atlantique	Abomey-Calavi-So-ava	Clinique Pédiatrique d'Abomey-Calavi	Privé
Atlantique	Abomey-Calavi-So-ava	Clinique Saint Camille	Privé
Atlantique	Abomey-Calavi-So-ava	Clinique Saint Etienne	Privé
Atlantique	Abomey-Calavi-So-ava	Clinique SCHIPHRA	Privé
Atlantique	Abomey-Calavi-So-ava	Clinique St Antoine de Padoue	Privé
Atlantique	Abomey-Calavi-So-ava	Clinique St François	Privé
Atlantique	Abomey-Calavi-So-ava	Clinique St Lucien	Privé
Atlantique	Abomey-Calavi-So-ava	Clinique Val de grâce	Privé
Atlantique	Abomey-Calavi-So-ava	CMS Elisabeth de la Trinité	Privé
Atlantique	Abomey-Calavi-So-ava	Cms notre dame de la passion	Privé
Atlantique	Abomey-Calavi-So-ava	CS Abomey-Calavi	Public
Atlantique	Abomey-Calavi-So-ava	CS Ahomey Lokpo	Public
Atlantique	Abomey-Calavi-So-ava	CS Akassato	Public
Atlantique	Abomey-Calavi-So-ava	CS Cococodji	Public
Atlantique	Abomey-Calavi-So-ava	CS Dekoungbe	Public
Atlantique	Abomey-Calavi-So-ava	CS Ganvie	Public
Atlantique	Abomey-Calavi-So-ava	CS Gbessou	Public
Atlantique	Abomey-Calavi-So-ava	CS Glo-Djigbe	Public
Atlantique	Abomey-Calavi-So-ava	CS Godomey	Public
Atlantique	Abomey-Calavi-So-ava	CS Hevie	Public
Atlantique	Abomey-Calavi-So-ava	CS Houedo-Aguekon	Public
Atlantique	Abomey-Calavi-So-ava	CS Kinto Oudjra	Public
Atlantique	Abomey-Calavi-So-ava	CS Kpanroun	Public
Atlantique	Abomey-Calavi-So-ava	CS Kpossidja	Public
Atlantique	Abomey-Calavi-So-ava	CS Lokpodji	Public
Atlantique	Abomey-Calavi-So-ava	CS Maria Gléta	Public
Atlantique	Abomey-Calavi-So-ava	CS Ouedo	Public
Atlantique	Abomey-Calavi-So-ava	CS So-Ava	Public
Atlantique	Abomey-Calavi-So-ava	CS Togba	Public
Atlantique	Abomey-Calavi-So-ava	CS Vekky	Public
Atlantique	Abomey-Calavi-So-ava	CS Wawata	Public
Atlantique	Abomey-Calavi-So-ava	CS Womey	Public
Atlantique	Abomey-Calavi-So-ava	CS Zinvie	Public
Atlantique	Abomey-Calavi-So-ava	CSH Espérance	Privé
Atlantique	Abomey-Calavi-So-ava	Csh les 3s	Privé
Atlantique	Abomey-Calavi-So-ava	CSH Sètongnon	Privé
Atlantique	Abomey-Calavi-So-ava	Eau Vive	Privé

Departements	Zones sanitaires	Formations sanitaires	Type d'exploitant
Atlantique	Abomey-Calavi-So-ava	Grâce de Dieu Tankpè	Privé
Atlantique	Abomey-Calavi-So-ava	Hopital padre pio	Privé
Atlantique	Abomey-Calavi-So-ava	Hôp.La Croix Zinvié	Privé
Atlantique	Abomey-Calavi-So-ava	Hôpital Humanity First	Privé
Atlantique	Abomey-Calavi-So-ava	Infirmierie UAC	Public
Atlantique	Abomey-Calavi-So-ava	Jehovah jire	Privé
Atlantique	Abomey-Calavi-So-ava	La Pierre de l'Angle cococodji	Privé
Atlantique	Abomey-Calavi-So-ava	ONG SAKOBA	Privé
Atlantique	Abomey-Calavi-So-ava	PMI Zinvie	Privé
Atlantique	Abomey-Calavi-So-ava	Polyclinique Biosso	Privé
Atlantique	Abomey-Calavi-So-ava	Polyclinique Coopérative de Santé	Privé
Atlantique	Abomey-Calavi-So-ava	Polyclinique lab campus	Privé
Atlantique	Abomey-Calavi-So-ava	Puissance divine	Privé
Atlantique	Abomey-Calavi-So-ava	St andré	Privé
Atlantique	Abomey-Calavi-So-ava	St Augustin Atrokpocodji	Privé
Atlantique	Abomey-Calavi-So-ava	St Jean maria Gléta	Privé
Atlantique	Abomey-Calavi-So-ava	St Joseph de Sotchanhoue	Privé
Atlantique	Abomey-Calavi-So-ava	Ste Camille de l'Ellis Zoundja	Privé
Atlantique	Allada-Toffo-Zè	Cab Val de Grace	Privé
Atlantique	Allada-Toffo-Zè	Cab. Entraide ONG	Privé
Atlantique	Allada-Toffo-Zè	Cab. La Sainte Vierge Marie	Privé
Atlantique	Allada-Toffo-Zè	Cab. Soins H. St Pierre	Privé
Atlantique	Allada-Toffo-Zè	Cab. Soins les merveilles	Privé
Atlantique	Allada-Toffo-Zè	Cab. Soins Oasis	Privé
Atlantique	Allada-Toffo-Zè	Cab. Soins St Raphael De Hekanme	Privé
Atlantique	Allada-Toffo-Zè	Cab. Soins Ste Florence	Privé
Atlantique	Allada-Toffo-Zè	Cabinet d'accouchement eutocique Emilie de villeneuve	Privé
Atlantique	Allada-Toffo-Zè	Cabinet de Soins Infirmiers SAINT DAVID	Privé
Atlantique	Allada-Toffo-Zè	Cabinet de Soins Infirmiers La Joie de Guérison	Privé
Atlantique	Allada-Toffo-Zè	Cabinet de soins infirmiers Maison de l'Espoir	Privé
Atlantique	Allada-Toffo-Zè	Cabinet de Soins Infirmiers Saint Charbel	Privé
Atlantique	Allada-Toffo-Zè	Cabinet de Soins Infirmiers Sainte Thérèse de l'Enfant Jésus (Cab. soins)	Privé
Atlantique	Allada-Toffo-Zè	Cabinet de Soins St Raphaël	Privé
Atlantique	Allada-Toffo-Zè	Clinique Bonsecour	Privé
Atlantique	Allada-Toffo-Zè	Clinique Centrale (Allada)	Privé
Atlantique	Allada-Toffo-Zè	Clinique FAT	Privé
Atlantique	Allada-Toffo-Zè	CS Adjan	Public
Atlantique	Allada-Toffo-Zè	CS Adjimè-Aota	Public
Atlantique	Allada-Toffo-Zè	CS Agbanou	Public
Atlantique	Allada-Toffo-Zè	CS Agon	Public
Atlantique	Allada-Toffo-Zè	CS Ague	Public
Atlantique	Allada-Toffo-Zè	CS Ahouannonzoun	Public
Atlantique	Allada-Toffo-Zè	CS Ahozonoude	Public
Atlantique	Allada-Toffo-Zè	CS Allada	Public
Atlantique	Allada-Toffo-Zè	CS Attogon	Public

Departements	Zones sanitaires	Formations sanitaires	Type d'exploitant
Atlantique	Allada-Toffo-Zè	CS Avakpa	Public
Atlantique	Allada-Toffo-Zè	CS Ayou	Public
Atlantique	Allada-Toffo-Zè	CS Colli	Public
Atlantique	Allada-Toffo-Zè	CS Coussi	Public
Atlantique	Allada-Toffo-Zè	CS Dame	Public
Atlantique	Allada-Toffo-Zè	CS Dawé	Public
Atlantique	Allada-Toffo-Zè	CS Djanglanme	Public
Atlantique	Allada-Toffo-Zè	CS Djigbe (Ze)	Public
Atlantique	Allada-Toffo-Zè	CS Dodji Aliho	Public
Atlantique	Allada-Toffo-Zè	CS Dodji-Bata	Public
Atlantique	Allada-Toffo-Zè	CS Hinvi	Public
Atlantique	Allada-Toffo-Zè	CS Houegbo	Public
Atlantique	Allada-Toffo-Zè	CS Koudokpoe	Public
Atlantique	Allada-Toffo-Zè	CS Kpome	Public
Atlantique	Allada-Toffo-Zè	CS Lissegazoun	Public
Atlantique	Allada-Toffo-Zè	CS Lon-Agonmey	Public
Atlantique	Allada-Toffo-Zè	CS Sedje-Denou	Public
Atlantique	Allada-Toffo-Zè	CS Sehoue	Public
Atlantique	Allada-Toffo-Zè	CS Sekou	Public
Atlantique	Allada-Toffo-Zè	CS Sey	Public
Atlantique	Allada-Toffo-Zè	CS Soyo	Public
Atlantique	Allada-Toffo-Zè	CS Tangbo Djevie	Public
Atlantique	Allada-Toffo-Zè	CS Toffo	Public
Atlantique	Allada-Toffo-Zè	CS Togoudo	Public
Atlantique	Allada-Toffo-Zè	CS Tokpa (Allada)	Public
Atlantique	Allada-Toffo-Zè	CS Ze	Public
Atlantique	Allada-Toffo-Zè	HZ Allada	Public
Atlantique	Ouidah-Kpomassè-Tori-Bossito	Cab. Soins Azonnaï	Privé
Atlantique	Ouidah-Kpomassè-Tori-Bossito	Cab. Soins Cesak-Agbanto	Privé
Atlantique	Ouidah-Kpomassè-Tori-Bossito	Cab. Soins Dieu Seul (Zoungoudo)	Privé
Atlantique	Ouidah-Kpomassè-Tori-Bossito	Cab. Soins La Guérison	Privé
Atlantique	Ouidah-Kpomassè-Tori-Bossito	Cab. Soins St Camille (Savi)	Privé
Atlantique	Ouidah-Kpomassè-Tori-Bossito	Cab. Soins Vie Précieuse	Privé
Atlantique	Ouidah-Kpomassè-Tori-Bossito	Cabinet de Soins infirmiers St Gaël	Privé
Atlantique	Ouidah-Kpomassè-Tori-Bossito	Cabinet de Soins infirmiers Ste Marie Ange	Privé
Atlantique	Ouidah-Kpomassè-Tori-Bossito	Cabinet Médical Le Messi	Privé
Atlantique	Ouidah-Kpomassè-Tori-Bossito	Cabinet Médical Père Planque	Privé
Atlantique	Ouidah-Kpomassè-Tori-Bossito	Clinique d'accouchement Beaux Bébés (Ouidah III)	Privé

Departements	Zones sanitaires	Formations sanitaires	Type d'exploitant
Atlantique	Ouidah-Kpomassè-Tori-Bossito	Clinique d'accouchement eutocique Divinite (Pahou)	Privé
Atlantique	Ouidah-Kpomassè-Tori-Bossito	Clinique d'accouchement eutocique La Charité	Privé
Atlantique	Ouidah-Kpomassè-Tori-Bossito	Clinique d'accouchement eutocique Magnificat	Privé
Atlantique	Ouidah-Kpomassè-Tori-Bossito	Clinique d'accouchement eutocique La Grace Divine	Privé
Atlantique	Ouidah-Kpomassè-Tori-Bossito	Clinique d'accouchement eutocique Le Jourdain	Privé
Atlantique	Ouidah-Kpomassè-Tori-Bossito	Clinique d'accouchement Grace Divine (Pahou)	Privé
Atlantique	Ouidah-Kpomassè-Tori-Bossito	Clinique d'accouchement La Paix	Privé
Atlantique	Ouidah-Kpomassè-Tori-Bossito	Clinique médicale Déo-Gratias	Privé
Atlantique	Ouidah-Kpomassè-Tori-Bossito	Clinique Notre Dame de Lourdes	Privé
Atlantique	Ouidah-Kpomassè-Tori-Bossito	Clinique Siloe	Privé
Atlantique	Ouidah-Kpomassè-Tori-Bossito	CS Aganmalome	Public
Atlantique	Ouidah-Kpomassè-Tori-Bossito	CS Agonkanme	Public
Atlantique	Ouidah-Kpomassè-Tori-Bossito	CS Akadjame	Public
Atlantique	Ouidah-Kpomassè-Tori-Bossito	CS Avame	Public
Atlantique	Ouidah-Kpomassè-Tori-Bossito	CS Avlekete	Public
Atlantique	Ouidah-Kpomassè-Tori-Bossito	CS Azohoue-Aliho	Public
Atlantique	Ouidah-Kpomassè-Tori-Bossito	CS Azohoue-Cada	Public
Atlantique	Ouidah-Kpomassè-Tori-Bossito	CS Dedome	Public
Atlantique	Ouidah-Kpomassè-Tori-Bossito	CS Dekanme	Public
Atlantique	Ouidah-Kpomassè-Tori-Bossito	CS Gakpe	Public
Atlantique	Ouidah-Kpomassè-Tori-Bossito	CS Houakpe-Daho	Public
Atlantique	Ouidah-Kpomassè-Tori-Bossito	CS Houenouko	Public
Atlantique	Ouidah-Kpomassè-Tori-Bossito	CS Kindji	Public
Atlantique	Ouidah-Kpomassè-Tori-Bossito	CS Kougbedji	Public
Atlantique	Ouidah-Kpomassè-Tori-Bossito	CS Kpago-Houedjro	Public
Atlantique	Ouidah-Kpomassè-Tori-Bossito	CS Kpasse	Public

Departements	Zones sanitaires	Formations sanitaires	Type d'exploitant
Atlantique	Ouidah-Kpomassè-Tori-Bossito	CS Kpomasse	Public
Atlantique	Ouidah-Kpomassè-Tori-Bossito	CS Ouidah II	Public
Atlantique	Ouidah-Kpomassè-Tori-Bossito	CS Pahou	Public
Atlantique	Ouidah-Kpomassè-Tori-Bossito	CS Savi	Public
Atlantique	Ouidah-Kpomassè-Tori-Bossito	CS Segbeya	Public
Atlantique	Ouidah-Kpomassè-Tori-Bossito	CS Segbohoue	Public
Atlantique	Ouidah-Kpomassè-Tori-Bossito	CS Tokpa Dome	Public
Atlantique	Ouidah-Kpomassè-Tori-Bossito	CS Tori Gare	Public
Atlantique	Ouidah-Kpomassè-Tori-Bossito	CS Tori-Bossito	Public
Atlantique	Ouidah-Kpomassè-Tori-Bossito	CS Tori-Cada	Public
Atlantique	Ouidah-Kpomassè-Tori-Bossito	DI Acadjame	Public
Atlantique	Ouidah-Kpomassè-Tori-Bossito	DI Adounko	Public
Atlantique	Ouidah-Kpomassè-Tori-Bossito	DI Djondji	Public
Atlantique	Ouidah-Kpomassè-Tori-Bossito	DI Ganlonon-Codji	Public
Atlantique	Ouidah-Kpomassè-Tori-Bossito	DI Houndjava	Public
Atlantique	Ouidah-Kpomassè-Tori-Bossito	DI Prison Civil	Public
Atlantique	Ouidah-Kpomassè-Tori-Bossito	Garnison Ouidah	Privé
Atlantique	Ouidah-Kpomassè-Tori-Bossito	MI Hekandji	Public
Atlantique	Ouidah-Kpomassè-Tori-Bossito	MI Kpovie	Public
Atlantique	Ouidah-Kpomassè-Tori-Bossito	HZ Ouidah	Public
Borgou	Bembèrèkè-Sinendé	Cab. Soins Bon Samaritain	Privé
Borgou	Bembèrèkè-Sinendé	Cab. Soins Enfant Jesus	Privé
Borgou	Bembèrèkè-Sinendé	Cab. Soins Sante Pour Tous	Privé
Borgou	Bembèrèkè-Sinendé	Cabinet Médical ALAFIA	Privé
Borgou	Bembèrèkè-Sinendé	CMC Kabanou	Privé
Borgou	Bembèrèkè-Sinendé	CMC Wari	Privé
Borgou	Bembèrèkè-Sinendé	CS Bembereke	Public
Borgou	Bembèrèkè-Sinendé	CS Beroubouay	Public
Borgou	Bembèrèkè-Sinendé	CS Bouanri	Public
Borgou	Bembèrèkè-Sinendé	CS Fo Boko	Public
Borgou	Bembèrèkè-Sinendé	CS Fo-Boure	Public

Departements	Zones sanitaires	Formations sanitaires	Type d'exploitant
Borgou	Bembèrèkè-Sinendé	CS Gamia	Public
Borgou	Bembèrèkè-Sinendé	CS Ganro	Public
Borgou	Bembèrèkè-Sinendé	CS Garnison Bembereke	Public
Borgou	Bembèrèkè-Sinendé	CS Goua	Public
Borgou	Bembèrèkè-Sinendé	CS Guerankali	Public
Borgou	Bembèrèkè-Sinendé	CS Guessou Sud	Public
Borgou	Bembèrèkè-Sinendé	CS Guessou-Bani	Public
Borgou	Bembèrèkè-Sinendé	CS Ina	Public
Borgou	Bembèrèkè-Sinendé	CS Kokabo	Public
Borgou	Bembèrèkè-Sinendé	CS Kossia	Public
Borgou	Bembèrèkè-Sinendé	CS Niaro	Public
Borgou	Bembèrèkè-Sinendé	CS Sekere	Public
Borgou	Bembèrèkè-Sinendé	CS Sikki	Public
Borgou	Bembèrèkè-Sinendé	CS Sinende	Public
Borgou	Bembèrèkè-Sinendé	CS Sokka	Public
Borgou	Bembèrèkè-Sinendé	CS Yarra	Public
Borgou	Bembèrèkè-Sinendé	Dispensaire Evangelique de Soude	Privé
Borgou	Bembèrèkè-Sinendé	HZ Bembereke	Public
Borgou	N'Dali-Parakou	Abpf (Pkou)	Privé
Borgou	N'Dali-Parakou	AHMADIYA Parakou	Privé
Borgou	N'Dali-Parakou	Cab. Soins Al-Houda	Privé
Borgou	N'Dali-Parakou	Cab. Soins Balawa II	Privé
Borgou	N'Dali-Parakou	Cab. Soins Beau Bebe (Parakou III)	Privé
Borgou	N'Dali-Parakou	Cab. Soins Bweedora	Privé
Borgou	N'Dali-Parakou	Cab. Soins Esperance (Parakou I)	Privé
Borgou	N'Dali-Parakou	Cab. Soins Humanité	Privé
Borgou	N'Dali-Parakou	Cab. Soins Marie Gertrude	Privé
Borgou	N'Dali-Parakou	Cab. Soins ONG Sté pour tous	Privé
Borgou	N'Dali-Parakou	Cab. Soins Tamarou	Privé
Borgou	N'Dali-Parakou	Cab. Soins Vie Nouvelle	Privé
Borgou	N'Dali-Parakou	Cabinet de Soins Infirmiers RAPHA	Privé
Borgou	N'Dali-Parakou	Clinique Adelaïde ZINFLOU	Privé
Borgou	N'Dali-Parakou	Clinique BAGUIDI L'AS DE CŒUR	Privé
Borgou	N'Dali-Parakou	Clinique Coopérative de Boundarou	Privé
Borgou	N'Dali-Parakou	Clinique d'accouchements eutociques MADO	Privé
Borgou	N'Dali-Parakou	Clinique Espoir	Privé
Borgou	N'Dali-Parakou	Clinique Garba	Privé
Borgou	N'Dali-Parakou	Clinique Saint-Raphael	Privé
Borgou	N'Dali-Parakou	Clinique St Gerard Maiella	Privé
Borgou	N'Dali-Parakou	CMS Garnison	Privé
Borgou	N'Dali-Parakou	CMS Luc au jourdain	Privé
Borgou	N'Dali-Parakou	Cnss	Public
Borgou	N'Dali-Parakou	CS Banikanni	Public
Borgou	N'Dali-Parakou	CS Bori	Public
Borgou	N'Dali-Parakou	CS Ganou	Public
Borgou	N'Dali-Parakou	CS Gbegourou	Public

Departements	Zones sanitaires	Formations sanitaires	Type d'exploitant
Borgou	N'Dali-Parakou	CS Gounin	Public
Borgou	N'Dali-Parakou	CS Kpebie (Pkou)	Public
Borgou	N'Dali-Parakou	CS Madina	Public
Borgou	N'Dali-Parakou	CS Maregourou	Public
Borgou	N'Dali-Parakou	CS Ndali	Public
Borgou	N'Dali-Parakou	CS Ouenou (Ndali)	Public
Borgou	N'Dali-Parakou	CS Parakou	Public
Borgou	N'Dali-Parakou	CS Sirarou	Public
Borgou	N'Dali-Parakou	CS Teme	Public
Borgou	N'Dali-Parakou	CS Tourou	Public
Borgou	N'Dali-Parakou	CS Zongo II	Public
Borgou	N'Dali-Parakou	DI Prison Civile (Pkou)	Public
Borgou	N'Dali-Parakou	EpiCentre Darnon	Privé
Borgou	N'Dali-Parakou	FAABA-GUSUNON DANM	Privé
Borgou	N'Dali-Parakou	Hôpital Conf Saint Padré Pio	Privé
Borgou	N'Dali-Parakou	Bethesda	Privé
Borgou	N'Dali-Parakou	CHD Borgou	Public
Borgou	N'Dali-Parakou	Hopital Instruction des Armées Parakou	Public
Borgou	N'Dali-Parakou	HZ Boko	Public
Borgou	Nikki-Kalalé-Pèrèrè	Cabinet Faba Domplawi	Privé
Borgou	Nikki-Kalalé-Pèrèrè	Cab. Méd la Guérison	Privé
Borgou	Nikki-Kalalé-Pèrèrè	Cab. Soins Infirmiers BONHEUR	Privé
Borgou	Nikki-Kalalé-Pèrèrè	Cab. Soins Ong Nassara	Privé
Borgou	Nikki-Kalalé-Pèrèrè	Cabinet de Soins ALAFIA	Privé
Borgou	Nikki-Kalalé-Pèrèrè	Cabinet de Soins Infirmiers Les Grâces	Privé
Borgou	Nikki-Kalalé-Pèrèrè	Cabinet de Soins RAPHA Bougnankou	Privé
Borgou	Nikki-Kalalé-Pèrèrè	Cabinet de Soins RAPHA Gori	Privé
Borgou	Nikki-Kalalé-Pèrèrè	Cabinet médical Anour Nikki	Privé
Borgou	Nikki-Kalalé-Pèrèrè	Cabinet Médical Tèparèsorè	Privé
Borgou	Nikki-Kalalé-Pèrèrè	Cabinet Soins Infirmiers BIO YERIMA	Privé
Borgou	Nikki-Kalalé-Pèrèrè	Cabinet. Soins TITILOKPE	Privé
Borgou	Nikki-Kalalé-Pèrèrè	Clinique d'accouchement eutocique LA SANTE	Privé
Borgou	Nikki-Kalalé-Pèrèrè	CMC Boucanere	Privé
Borgou	Nikki-Kalalé-Pèrèrè	CMC Ganrou	Privé
Borgou	Nikki-Kalalé-Pèrèrè	CMC Gore	Privé
Borgou	Nikki-Kalalé-Pèrèrè	CMC Sonon	Privé
Borgou	Nikki-Kalalé-Pèrèrè	CS Basso	Public
Borgou	Nikki-Kalalé-Pèrèrè	CS Bessassi	Public
Borgou	Nikki-Kalalé-Pèrèrè	CS Biro	Public
Borgou	Nikki-Kalalé-Pèrèrè	CS BOA	Public
Borgou	Nikki-Kalalé-Pèrèrè	CS Boro	Public
Borgou	Nikki-Kalalé-Pèrèrè	CS Bouca	Public
Borgou	Nikki-Kalalé-Pèrèrè	CS Derassi	Public
Borgou	Nikki-Kalalé-Pèrèrè	CS Diguidirou	Public
Borgou	Nikki-Kalalé-Pèrèrè	CS Djega	Public
Borgou	Nikki-Kalalé-Pèrèrè	CS Dunkassa	Public

Departements	Zones sanitaires	Formations sanitaires	Type d'exploitant
Borgou	Nikki-Kalalé-Pèrèrè	CS Fombawi	Public
Borgou	Nikki-Kalalé-Pèrèrè	CS Gbari	Public
Borgou	Nikki-Kalalé-Pèrèrè	CS Gbessakperou	Public
Borgou	Nikki-Kalalé-Pèrèrè	CS Gninsy	Public
Borgou	Nikki-Kalalé-Pèrèrè	CS Gnonkourokali	Public
Borgou	Nikki-Kalalé-Pèrèrè	CS Gommey	Public
Borgou	Nikki-Kalalé-Pèrèrè	CS Guinagourou	Public
Borgou	Nikki-Kalalé-Pèrèrè	CS Kalale	Public
Borgou	Nikki-Kalalé-Pèrèrè	CS Kidaroukperou	Public
Borgou	Nikki-Kalalé-Pèrèrè	CS Kourel	Public
Borgou	Nikki-Kalalé-Pèrèrè	CS Kpebie (Pèrèrè)	Public
Borgou	Nikki-Kalalé-Pèrèrè	CS Lou	Public
Borgou	Nikki-Kalalé-Pèrèrè	CS Mareguinta	Public
Borgou	Nikki-Kalalé-Pèrèrè	CS Matchore	Public
Borgou	Nikki-Kalalé-Pèrèrè	CS Nassy	Public
Borgou	Nikki-Kalalé-Pèrèrè	CS Neganzi	Public
Borgou	Nikki-Kalalé-Pèrèrè	CS Nikki	Public
Borgou	Nikki-Kalalé-Pèrèrè	CS Ogamoin	Public
Borgou	Nikki-Kalalé-Pèrèrè	CS Ouenou (Nikki)	Public
Borgou	Nikki-Kalalé-Pèrèrè	CS Paneguea	Public
Borgou	Nikki-Kalalé-Pèrèrè	CS Peonga	Public
Borgou	Nikki-Kalalé-Pèrèrè	CS Perere	Public
Borgou	Nikki-Kalalé-Pèrèrè	CS Sakabansi	Public
Borgou	Nikki-Kalalé-Pèrèrè	CS Sandilo	Public
Borgou	Nikki-Kalalé-Pèrèrè	CS Serekali	Public
Borgou	Nikki-Kalalé-Pèrèrè	CS Sonsonre	Public
Borgou	Nikki-Kalalé-Pèrèrè	CS Sontou	Public
Borgou	Nikki-Kalalé-Pèrèrè	CS Soubo	Public
Borgou	Nikki-Kalalé-Pèrèrè	CS Suya	Public
Borgou	Nikki-Kalalé-Pèrèrè	CS Tasso	Public
Borgou	Nikki-Kalalé-Pèrèrè	CS Tchikandou	Public
Borgou	Nikki-Kalalé-Pèrèrè	CS Tebo	Public
Borgou	Nikki-Kalalé-Pèrèrè	CS Tontarou	Public
Borgou	Nikki-Kalalé-Pèrèrè	CS Yolla	Public
Borgou	Nikki-Kalalé-Pèrèrè	CS Zambara	Public
Borgou	Nikki-Kalalé-Pèrèrè	Epicentre SONON	Privé
Borgou	Nikki-Kalalé-Pèrèrè	HZ Sounon Sero	Privé
Borgou	Nikki-Kalalé-Pèrèrè	Cab. Med. Louis Amigo	Privé
Borgou	Tchaourou (ZS)	Cab Yambouan	Privé
Borgou	Tchaourou (ZS)	Cab. Soins "JESUS CHRIST EST SEIGNEUR"	Privé
Borgou	Tchaourou (ZS)	Cab. Soins Alafia Tekparou	Privé
Borgou	Tchaourou (ZS)	Cab. Soins Cp Les Anges	Privé
Borgou	Tchaourou (ZS)	Cab. Soins Cp Louis Pasteur	Privé
Borgou	Tchaourou (ZS)	Cab. Soins CS Gbenonkpo	Privé
Borgou	Tchaourou (ZS)	Cab. Soins CS Kpessou	Privé
Borgou	Tchaourou (ZS)	Cab. Soins Delta De Badekparou	Privé

Departements	Zones sanitaires	Formations sanitaires	Type d'exploitant
Borgou	Tchaourou (ZS)	Cab. Soins Dofoufambo	Privé
Borgou	Tchaourou (ZS)	Cab. Soins Gloria	Privé
Borgou	Tchaourou (ZS)	Cab. Soins Infirmiers "AS ALAFIA"	Privé
Borgou	Tchaourou (ZS)	Cab. Soins Infirmiers "BON SAMARITAIN" De Koubou	Privé
Borgou	Tchaourou (ZS)	Cab. Soins Infirmiers "GRACES DIVINES"	Privé
Borgou	Tchaourou (ZS)	Cab. Soins Infirmiers "SANTE RETROUVEE"	Privé
Borgou	Tchaourou (ZS)	Cab. Soins Infirmiers SEYO-SAARE	Privé
Borgou	Tchaourou (ZS)	Cab. Soins Joie de Vivre	Privé
Borgou	Tchaourou (ZS)	Cab. Soins Kokobe	Privé
Borgou	Tchaourou (ZS)	Cab. Soins Ong OBSC Gango	Privé
Borgou	Tchaourou (ZS)	Cab. Soins Raoul Follereau	Privé
Borgou	Tchaourou (ZS)	Cab. Soins Resea Kinoukpanou	Privé
Borgou	Tchaourou (ZS)	Cab. Soins Sanson	Privé
Borgou	Tchaourou (ZS)	Cab. Soins Santé Plus	Privé
Borgou	Tchaourou (ZS)	Cab. Soins Sinahou	Privé
Borgou	Tchaourou (ZS)	Cabinet Médical Grâce Divine	Privé
Borgou	Tchaourou (ZS)	CMC Worla	Privé
Borgou	Tchaourou (ZS)	CS Agbassa	Public
Borgou	Tchaourou (ZS)	CS Alafiarou	Public
Borgou	Tchaourou (ZS)	CS Beterou	Public
Borgou	Tchaourou (ZS)	CS Goro	Public
Borgou	Tchaourou (ZS)	CS Kabo	Public
Borgou	Tchaourou (ZS)	CS Kaki Koka	Public
Borgou	Tchaourou (ZS)	CS Kika	Public
Borgou	Tchaourou (ZS)	CS Kinnou Kpanou	Public
Borgou	Tchaourou (ZS)	CS Koko	Public
Borgou	Tchaourou (ZS)	CS Kpari	Public
Borgou	Tchaourou (ZS)	CS Sanson	Public
Borgou	Tchaourou (ZS)	CS Tandou	Public
Borgou	Tchaourou (ZS)	CS Tchaourou	Public
Borgou	Tchaourou (ZS)	CS Tchatchou	Public
Borgou	Tchaourou (ZS)	CS Wari Maro	Public
Borgou	Tchaourou (ZS)	CS Yebessi	Public
Borgou	Tchaourou (ZS)	HZ Papane	Public
Collines	Dassa-Glazoué	Cab Soins Saint Laurent	Privé
Collines	Dassa-Glazoué	Cab. Med.Sos Dassa	Privé
Collines	Dassa-Glazoué	Cab. Soins Christ Roi	Privé
Collines	Dassa-Glazoué	Cabinet de Soins Infirmiers LE DESTIN	Privé
Collines	Dassa-Glazoué	Cabinet de Soins Infirmiers MAXITON	Privé
Collines	Dassa-Glazoué	Cabinet de Soins Infirmiers Hokpon	Privé
Collines	Dassa-Glazoué	Cabinet Médical Fifamin	Privé
Collines	Dassa-Glazoué	Clinique Ayinandjayi	Privé
Collines	Dassa-Glazoué	Clinique MMM Zaffé	Privé
Collines	Dassa-Glazoué	Clinique Médicale de l'Espérance	Privé
Collines	Dassa-Glazoué	Clinique Okpè Oluwa	Privé

Departements	Zones sanitaires	Formations sanitaires	Type d'exploitant
Collines	Dassa-Glazoué	CS Aklampa	Public
Collines	Dassa-Glazoué	CS Assante	Public
Collines	Dassa-Glazoué	CS Betecoucou	Public
Collines	Dassa-Glazoué	CS Dassa	Public
Collines	Dassa-Glazoué	CS Gbaffo	Public
Collines	Dassa-Glazoué	CS Glazoue	Public
Collines	Dassa-Glazoué	CS Gome	Public
Collines	Dassa-Glazoué	CS Kere	Public
Collines	Dassa-Glazoué	CS Kpakpaza	Public
Collines	Dassa-Glazoué	CS Kpingni	Public
Collines	Dassa-Glazoué	CS Lema	Public
Collines	Dassa-Glazoué	CS Magoumi	Public
Collines	Dassa-Glazoué	CS Ouedeme	Public
Collines	Dassa-Glazoué	CS Paouignan	Public
Collines	Dassa-Glazoué	CS Soclogbo	Public
Collines	Dassa-Glazoué	CS Sokponta	Public
Collines	Dassa-Glazoué	CS Sowindji	Public
Collines	Dassa-Glazoué	CS Thio	Public
Collines	Dassa-Glazoué	CS Tre	Public
Collines	Dassa-Glazoué	DI Agbogbome	Public
Collines	Dassa-Glazoué	Dispensaire St Emile	Privé
Collines	Dassa-Glazoué	Infirmierie Camp Militaire Dassa	Public
Collines	Dassa-Glazoué	MI Adjanoudoho	Public
Collines	Dassa-Glazoué	MI Adourekonan	Public
Collines	Dassa-Glazoué	MI Agbondjèdo	Public
Collines	Dassa-Glazoué	MI Béthel	Public
Collines	Dassa-Glazoué	MI Erokoya	Public
Collines	Dassa-Glazoué	MI Fita	Public
Collines	Dassa-Glazoué	MI Gbanlin	Public
Collines	Dassa-Glazoué	MI Gnokpingnon	Public
Collines	Dassa-Glazoué	MI Haya	Public
Collines	Dassa-Glazoué	MI Hoco	Public
Collines	Dassa-Glazoué	MI Hounkpogon	Public
Collines	Dassa-Glazoué	MI Igoho	Public
Collines	Dassa-Glazoué	MI Kpakpa Agbagoule	Public
Collines	Dassa-Glazoué	MI Madengbé	Public
Collines	Dassa-Glazoué	MI Miniffi	Public
Collines	Dassa-Glazoué	MI Oké okounou	Public
Collines	Dassa-Glazoué	MI Ouissi	Public
Collines	Dassa-Glazoué	MI Riffo	Public
Collines	Dassa-Glazoué	MI Sowe	Public
Collines	Dassa-Glazoué	MI Tchatchegou	Public
Collines	Dassa-Glazoué	MI Viginnatou	Public
Collines	Dassa-Glazoué	MI Yagbo	Public
Collines	Dassa-Glazoué	Abbraccio	Privé
Collines	Dassa-Glazoué	HZ Dassa	Public

Departements	Zones sanitaires	Formations sanitaires	Type d'exploitant
Collines	Savalou-Bantè	ABPF (Savalou)	Privé
Collines	Savalou-Bantè	Cab Marie-Céline	Privé
Collines	Savalou-Bantè	Cab soins Père AFOUNANA	Privé
Collines	Savalou-Bantè	Cab. Soins Bon Secours	Privé
Collines	Savalou-Bantè	Cabinet de Soins Infirmiers MAHOUTONDJI	Privé
Collines	Savalou-Bantè	CJAV Savalou	Privé
Collines	Savalou-Bantè	Clinique les Amaryllis	Privé
Collines	Savalou-Bantè	Clinique Médicale St Louis Akpassi	Privé
Collines	Savalou-Bantè	CS Galata	Public
Collines	Savalou-Bantè	CS Agoua	Public
Collines	Savalou-Bantè	CS Akpassi	Public
Collines	Savalou-Bantè	CS Atokolibé	Public
Collines	Savalou-Bantè	CS Bante	Public
Collines	Savalou-Bantè	CS Bobe	Public
Collines	Savalou-Bantè	CS Djalloukou	Public
Collines	Savalou-Bantè	CS Doissa	Public
Collines	Savalou-Bantè	CS Doume	Public
Collines	Savalou-Bantè	CS Gobada	Public
Collines	Savalou-Bantè	CS Gouka	Public
Collines	Savalou-Bantè	CS Kitikpli	Public
Collines	Savalou-Bantè	CS Koko	Public
Collines	Savalou-Bantè	CS Kpataba	Public
Collines	Savalou-Bantè	CS Lahotan	Public
Collines	Savalou-Bantè	CS Logozohe	Public
Collines	Savalou-Bantè	CS Lougha	Public
Collines	Savalou-Bantè	CS Monkpa	Public
Collines	Savalou-Bantè	CS Ottola	Public
Collines	Savalou-Bantè	CS Ouessè (Savalou)	Public
Collines	Savalou-Bantè	CS Pira	Public
Collines	Savalou-Bantè	CS Savalou	Public
Collines	Savalou-Bantè	CS Tchetti	Public
Collines	Savalou-Bantè	DI Lama	Public
Collines	Savalou-Bantè	DI Lowo	Public
Collines	Savalou-Bantè	DI MEDETEKPO	Public
Collines	Savalou-Bantè	HZ Savalou	Public
Collines	Savalou-Bantè	MI Amou-sakaou	Public
Collines	Savalou-Bantè	MI Banon	Public
Collines	Savalou-Bantè	MI COFFE AGBALLA	Public
Collines	Savalou-Bantè	MI Djagbalo	Public
Collines	Savalou-Bantè	MI Okouta-Ossé	Public
Collines	Savalou-Bantè	MI Sègbèya	Public
Collines	Savalou-Bantè	MI Zounzonkamey	Public
Collines	Savè-Ouèssè	Cab. Soins St Augustin Planque	Privé
Collines	Savè-Ouèssè	Cab. SOUROU	Privé
Collines	Savè-Ouèssè	Centre confessionnel TRANSFIGURATION	Privé
Collines	Savè-Ouèssè	CJAV Laminou	Privé

Departements	Zones sanitaires	Formations sanitaires	Type d'exploitant
Collines	Savè-Ouèssè	CJAV Save	Privé
Collines	Savè-Ouèssè	Clinique d'accouchement eutocique Sainte Véronique	Privé
Collines	Savè-Ouèssè	Confessionel Ntr Dame Bonne Délivrance Kilibo	Privé
Collines	Savè-Ouèssè	CS Akon	Public
Collines	Savè-Ouèssè	CS Besse	Public
Collines	Savè-Ouèssè	CS Bonni	Public
Collines	Savè-Ouèssè	CS Challa-Ogoi	Public
Collines	Savè-Ouèssè	CS Djègbé	Public
Collines	Savè-Ouèssè	CS Gbanlin	Public
Collines	Savè-Ouèssè	CS Kaboua	Public
Collines	Savè-Ouèssè	CS Kemon	Public
Collines	Savè-Ouèssè	CS Kilibo	Public
Collines	Savè-Ouèssè	CS Kokoro	Public
Collines	Savè-Ouèssè	CS Laminou	Public
Collines	Savè-Ouèssè	CS Odougba	Public
Collines	Savè-Ouèssè	CS Offe	Public
Collines	Savè-Ouèssè	CS Ogoutèdo	Public
Collines	Savè-Ouèssè	CS Oke-Owo	Public
Collines	Savè-Ouèssè	CS Ouesse Centre	Public
Collines	Savè-Ouèssè	CS Plateau	Public
Collines	Savè-Ouèssè	CS Sakin	Public
Collines	Savè-Ouèssè	CS Toui	Public
Collines	Savè-Ouèssè	CS Toui PK	Public
Collines	Savè-Ouèssè	CS Vossa	Public
Collines	Savè-Ouèssè	HZ Save	Public
Collines	Savè-Ouèssè	MI Akpero	Public
Collines	Savè-Ouèssè	MI Alafia	Public
Collines	Savè-Ouèssè	MI Ayédjoko	Public
Collines	Savè-Ouèssè	MI Botti Houégbo	Public
Collines	Savè-Ouèssè	MI Boubou	Public
Collines	Savè-Ouèssè	MI Dani	Public
Collines	Savè-Ouèssè	MI Gbédé	Public
Collines	Savè-Ouèssè	MI Idadjo	Public
Collines	Savè-Ouèssè	MI Kombon	Public
Collines	Savè-Ouèssè	MI Monka	Public
Collines	Savè-Ouèssè	MI Okounfo	Public
Collines	Savè-Ouèssè	MI Okpa	Public
Collines	Savè-Ouèssè	MI Ouoghi	Public
Collines	Savè-Ouèssè	MI Toui gare	Public
Collines	Savè-Ouèssè	MI Yaoui	Public
Collines	Savè-Ouèssè	Clinique LA GALILEE URHC	Privé
Couffo	Aplahoué-Djakotomey-Dogbo	cab de soins infirmier Saint François	Privé
Couffo	Aplahoué-Djakotomey-Dogbo	Cab. Soins Les Béatitudes	Privé

Departements	Zones sanitaires	Formations sanitaires	Type d'exploitant
Couffo	Aplahoué-Djakotomey-Dogbo	Cab. Soins Cc La Consolata	Privé
Couffo	Aplahoué-Djakotomey-Dogbo	Cab. Soins Des Sœurs De Avedjin	Privé
Couffo	Aplahoué-Djakotomey-Dogbo	Cab. Soins Gracesfa-Ong	Privé
Couffo	Aplahoué-Djakotomey-Dogbo	Cab. Soins SLC de Méganhoué	Privé
Couffo	Aplahoué-Djakotomey-Dogbo	Cabinet de Soins Infirmiers Gbénonkpo	Privé
Couffo	Aplahoué-Djakotomey-Dogbo	Clinique d'accouchement eutocique BERAKA	Privé
Couffo	Aplahoué-Djakotomey-Dogbo	Clinique le Sauveur Kissamey	Privé
Couffo	Aplahoué-Djakotomey-Dogbo	CMS APH Gohomey	Privé
Couffo	Aplahoué-Djakotomey-Dogbo	CMS Espoir Vie	Privé
Couffo	Aplahoué-Djakotomey-Dogbo	CS Adjintimey	Public
Couffo	Aplahoué-Djakotomey-Dogbo	CS Aplahoue	Public
Couffo	Aplahoué-Djakotomey-Dogbo	CS Atomey	Public
Couffo	Aplahoué-Djakotomey-Dogbo	CS Ayomi	Public
Couffo	Aplahoué-Djakotomey-Dogbo	CS Azove	Public
Couffo	Aplahoué-Djakotomey-Dogbo	CS Betoumey	Public
Couffo	Aplahoué-Djakotomey-Dogbo	CS Dekpo	Public
Couffo	Aplahoué-Djakotomey-Dogbo	CS Deve	Public
Couffo	Aplahoué-Djakotomey-Dogbo	CS Djakotome	Public
Couffo	Aplahoué-Djakotomey-Dogbo	CS Dogbo Tota	Public
Couffo	Aplahoué-Djakotomey-Dogbo	CS Godohou	Public
Couffo	Aplahoué-Djakotomey-Dogbo	CS Honton	Public
Couffo	Aplahoué-Djakotomey-Dogbo	CS Houegamey	Public
Couffo	Aplahoué-Djakotomey-Dogbo	CS Houetan	Public
Couffo	Aplahoué-Djakotomey-Dogbo	CS Kodji	Public
Couffo	Aplahoué-Djakotomey-Dogbo	CS Kokohoue	Public
Couffo	Aplahoué-Djakotomey-Dogbo	CS Kpoba	Public

Departements	Zones sanitaires	Formations sanitaires	Type d'exploitant
Couffo	Aplahoué-Djakotomey- Dogbo	CS Lagbavey	Public
Couffo	Aplahoué-Djakotomey- Dogbo	CS Lokogohoue	Public
Couffo	Aplahoué-Djakotomey- Dogbo	CS Lonkly	Public
Couffo	Aplahoué-Djakotomey- Dogbo	CS Madjre	Public
Couffo	Aplahoué-Djakotomey- Dogbo	CS Sokouhoue	Public
Couffo	Aplahoué-Djakotomey- Dogbo	CS Totchangni	Public
Couffo	Aplahoué-Djakotomey- Dogbo	CTAL Madjre	Public
Couffo	Aplahoué-Djakotomey- Dogbo	DI Zouzouvou	Public
Couffo	Aplahoué-Djakotomey- Dogbo	H. St Camille Dogbo	Privé
Couffo	Aplahoué-Djakotomey- Dogbo	MI Botagbe	Public
Couffo	Aplahoué-Djakotomey- Dogbo	MI Doumahou	Public
Couffo	Aplahoué-Djakotomey- Dogbo	MI Epi Centre Kissamey	Public
Couffo	Aplahoué-Djakotomey- Dogbo	MI Gouhoun	Public
Couffo	Aplahoué-Djakotomey- Dogbo	MI Kpodaha	Public
Couffo	Aplahoué-Djakotomey- Dogbo	MI Mandankanmey	Public
Couffo	Aplahoué-Djakotomey- Dogbo	HZ Aplahoue	Public
Couffo	Klouékamè-Toviklin- Lalo	Cab. Soins Esperance De Klouekanme	Privé
Couffo	Klouékamè-Toviklin- Lalo	Cab. Soins Saint Jean Eude	Privé
Couffo	Klouékamè-Toviklin- Lalo	Cab. Soins Tout est grâce Cabinet de Soins Infirmiers La BENEDICTION	Privé
Couffo	Klouékamè-Toviklin- Lalo	DES AÏEUX	Privé
Couffo	Klouékamè-Toviklin- Lalo	CS Adjahonme	Public
Couffo	Klouékamè-Toviklin- Lalo	CS Adjido	Public
Couffo	Klouékamè-Toviklin- Lalo	CS Adoukandji	Public
Couffo	Klouékamè-Toviklin- Lalo	CS Ahogbeya	Public
Couffo	Klouékamè-Toviklin- Lalo	CS Ayahohoue	Public
Couffo	Klouékamè-Toviklin- Lalo	CS Banigbe (Lalo)	Public
Couffo	Klouékamè-Toviklin- Lalo	CS Banonsi-Avedjin	Public
Couffo	Klouékamè-Toviklin- Lalo	CS Djotto	Public
Couffo	Klouékamè-Toviklin- Lalo	CS Doko	Public
Couffo	Klouékamè-Toviklin- Lalo	CS Gnizounme	Public
Couffo	Klouékamè-Toviklin- Lalo	CS Hlassame	Public
Couffo	Klouékamè-Toviklin- Lalo	CS Hondjin	Public
Couffo	Klouékamè-Toviklin- Lalo	CS Houedogli	Public

Departements	Zones sanitaires	Formations sanitaires	Type d'exploitant
Couffo	Klouékamè-Toviklin- Lalo	CS Klouekanme	Public
Couffo	Klouékamè-Toviklin- Lalo	CS Lalo	Public
Couffo	Klouékamè-Toviklin- Lalo	CS Lanta	Public
Couffo	Klouékamè-Toviklin- Lalo	CS Lokogba	Public
Couffo	Klouékamè-Toviklin- Lalo	CS Missinko	Public
Couffo	Klouékamè-Toviklin- Lalo	CS Tannou-Gola	Public
Couffo	Klouékamè-Toviklin- Lalo	CS Tchi-Ahodjinnako	Public
Couffo	Klouékamè-Toviklin- Lalo	CS Tchi-Ahomadegbe	Public
Couffo	Klouékamè-Toviklin- Lalo	CS Tchikpe	Public
Couffo	Klouékamè-Toviklin- Lalo	CS Tchito	Public
Couffo	Klouékamè-Toviklin- Lalo	CS Tohou	Public
Couffo	Klouékamè-Toviklin- Lalo	CS Toviklin	Public
Couffo	Klouékamè-Toviklin- Lalo	CS Zalli	Public
Couffo	Klouékamè-Toviklin- Lalo	DI Akime	Public
Couffo	Klouékamè-Toviklin- Lalo	DI Sohounouhoue	Public
Couffo	Klouékamè-Toviklin- Lalo	Epicentre Soglonouhoué	Privé
Couffo	Klouékamè-Toviklin- Lalo	MI Gbowime	Public
Couffo	Klouékamè-Toviklin- Lalo	MI Kuivonhoue	Public
Couffo	Klouékamè-Toviklin- Lalo	HZ Klouekanme	Public
Donga	Bassila (ZS)	CS Aledjo	Public
Donga	Bassila (ZS)	CS Aoro	Public
Donga	Bassila (ZS)	CS Bassila	Public
Donga	Bassila (ZS)	CS Biguina	Public
Donga	Bassila (ZS)	CS Bodi	Public
Donga	Bassila (ZS)	CS Dengou	Public
Donga	Bassila (ZS)	CS Diépani	Public
Donga	Bassila (ZS)	CS Dogue	Public
Donga	Bassila (ZS)	CS Frignon	Public
Donga	Bassila (ZS)	CS Igbere	Public
Donga	Bassila (ZS)	CS Igbomacro	Public
Donga	Bassila (ZS)	CS KADEGUE	Public
Donga	Bassila (ZS)	CS Kaouté	Public
Donga	Bassila (ZS)	CS Kikele	Public
Donga	Bassila (ZS)	CS Kprekete	Public
Donga	Bassila (ZS)	CS Manigri	Public
Donga	Bassila (ZS)	CS Manigri Ikanni	Public
Donga	Bassila (ZS)	CS Nagayile	Public
Donga	Bassila (ZS)	CS Nioro	Public
Donga	Bassila (ZS)	CS Partago	Public
Donga	Bassila (ZS)	CS Penelan	Public
Donga	Bassila (ZS)	CS Penessoulou	Public
Donga	Bassila (ZS)	CS Salmanga	Public
Donga	Bassila (ZS)	CS Wannou	Public
Donga	Bassila (ZS)	HZ Bassila	Public
Donga	Djoungou-Ouaké-Copargo	Cab de soins An Nadjah	Privé
Donga	Djoungou-Ouaké-Copargo	Cab. Saint Jacob	Privé

Departements	Zones sanitaires	Formations sanitaires	Type d'exploitant
Donga	Djougou-Ouaké-Copargo	Cab. Soins Abitanga	Privé
Donga	Djougou-Ouaké-Copargo	Cab. Soins Al-Amal	Privé
Donga	Djougou-Ouaké-Copargo	Cab. Soins Bona	Privé
Donga	Djougou-Ouaké-Copargo	Cab. Soins Eau De Siloe	Privé
Donga	Djougou-Ouaké-Copargo	Cab. Soins El - Fatah	Privé
Donga	Djougou-Ouaké-Copargo	Cab. Soins Jean Martin Moyë	Privé
Donga	Djougou-Ouaké-Copargo	Cab. Soins Providence-Gaounga	Privé
Donga	Djougou-Ouaké-Copargo	Cab. Soins Ssa-Partago	Privé
Donga	Djougou-Ouaké-Copargo	Cab. Soins St Camille (Djougou III)	Privé
Donga	Djougou-Ouaké-Copargo	Cab. Soins Wewe	Privé
Donga	Djougou-Ouaké-Copargo	Cabinet de Soins Infirmiers LA COLOMBE	Privé
Donga	Djougou-Ouaké-Copargo	Cabinet de soins PROVIDENCE VANHOU	Privé
		Cabinet Médical de Gynécologie Obstétrique	
Donga	Djougou-Ouaké-Copargo	ALHERI	Privé
Donga	Djougou-Ouaké-Copargo	Clinique ALAFIA	Privé
Donga	Djougou-Ouaké-Copargo	Clinique Espoir	Privé
Donga	Djougou-Ouaké-Copargo	CS Alfa-Kpara	Public
Donga	Djougou-Ouaké-Copargo	CS Anandana	Public
Donga	Djougou-Ouaké-Copargo	CS Anoum	Public
Donga	Djougou-Ouaké-Copargo	CS Assodè	Public
Donga	Djougou-Ouaké-Copargo	CS Awotobi	Public
Donga	Djougou-Ouaké-Copargo	CS Badjoude	Public
Donga	Djougou-Ouaké-Copargo	CS Bakou	Public
Donga	Djougou-Ouaké-Copargo	CS Barei	Public
Donga	Djougou-Ouaké-Copargo	CS Bari	Public
Donga	Djougou-Ouaké-Copargo	CS Barienou	Public
Donga	Djougou-Ouaké-Copargo	CS Bellefoungou	Public
Donga	Djougou-Ouaké-Copargo	CS Bougou	Public
Donga	Djougou-Ouaké-Copargo	CS Bounvari	Public
Donga	Djougou-Ouaké-Copargo	CS Copargo	Public
Donga	Djougou-Ouaké-Copargo	CS Dabogou	Public
Donga	Djougou-Ouaké-Copargo	CS Daringa	Public
Donga	Djougou-Ouaké-Copargo	CS Djakpingou	Public
Donga	Djougou-Ouaké-Copargo	CS Djougou III	Public
Donga	Djougou-Ouaké-Copargo	CS Djougou1	Public
Donga	Djougou-Ouaké-Copargo	CS Djougou2	Public
Donga	Djougou-Ouaké-Copargo	CS Founa	Public
Donga	Djougou-Ouaké-Copargo	CS Foyo	Public
Donga	Djougou-Ouaké-Copargo	CS Gangamou	Public
Donga	Djougou-Ouaké-Copargo	CS Gaounga	Public
Donga	Djougou-Ouaké-Copargo	CS Gbaou	Public
Donga	Djougou-Ouaké-Copargo	CS Gnanfouroum	Public
Donga	Djougou-Ouaké-Copargo	CS Karhum	Public
Donga	Djougou-Ouaké-Copargo	CS Kolokonde	Public
Donga	Djougou-Ouaké-Copargo	CS Komde	Public
Donga	Djougou-Ouaké-Copargo	CS Kpassabla	Public

Departements	Zones sanitaires	Formations sanitaires	Type d'exploitant
Donga	Djougou-Ouaké-Copargo	CS Madjatou	Public
Donga	Djougou-Ouaké-Copargo	CS Onklou	Public
Donga	Djougou-Ouaké-Copargo	CS Ouake	Public
Donga	Djougou-Ouaké-Copargo	CS Pabegou	Public
Donga	Djougou-Ouaké-Copargo	CS Partago	Public
Donga	Djougou-Ouaké-Copargo	CS Pelebina	Public
Donga	Djougou-Ouaké-Copargo	CS Semere 1	Public
Donga	Djougou-Ouaké-Copargo	CS Setrah	Public
Donga	Djougou-Ouaké-Copargo	CS Singre	Public
Donga	Djougou-Ouaké-Copargo	CS Toko-Toko	Public
Donga	Djougou-Ouaké-Copargo	CS Yaoura	Public
Donga	Djougou-Ouaké-Copargo	CS Yaraqueou	Public
Donga	Djougou-Ouaké-Copargo	CS Yorossonga	Public
Donga	Djougou-Ouaké-Copargo	DI Tchalinga	Public
Donga	Djougou-Ouaké-Copargo	H. Ordre De Malte	Privé
Donga	Djougou-Ouaké-Copargo	CHD Donga	Public
Littoral	Cotonou 1-Cotonou 4	Cab Med Dr Aline	Privé
Littoral	Cotonou 1-Cotonou 4	Cab Médical JONQUET	Privé
Littoral	Cotonou 1-Cotonou 4	Cab. Med. Al Faycal	Privé
Littoral	Cotonou 1-Cotonou 4	Cab. Med. Zongo	Privé
Littoral	Cotonou 1-Cotonou 4	Cab. Méd. Salam	Privé
Littoral	Cotonou 1-Cotonou 4	Cab. Médical le Résilient	Privé
Littoral	Cotonou 1-Cotonou 4	Cab. Soins Cms Sante Pour Tous	Privé
Littoral	Cotonou 1-Cotonou 4	Cab. Soins La Confiance	Privé
Littoral	Cotonou 1-Cotonou 4	Cab. Soins Ste Rita De Cascia	Privé
Littoral	Cotonou 1-Cotonou 4	Cabinet de Soins Infirmiers la Miséricorde Divine	Privé
Littoral	Cotonou 1-Cotonou 4	Cabinet de Soins Saint Léopold	Privé
Littoral	Cotonou 1-Cotonou 4	Cabinet Médical Emmanuel	Privé
Littoral	Cotonou 1-Cotonou 4	Cabinet Médical Grâce Divine	Privé
Littoral	Cotonou 1-Cotonou 4	Cabinet Médical Vie Nouvelle	Privé
Littoral	Cotonou 1-Cotonou 4	Clinique Centrale d'AIDJEDO	Privé
Littoral	Cotonou 1-Cotonou 4	Clinique d'accouchement eutocique Ste Line	Privé
Littoral	Cotonou 1-Cotonou 4	Clinique de JOHN HOT	Privé
Littoral	Cotonou 1-Cotonou 4	Clinique d'accouchement eutocique Cité de Grâces	Privé
Littoral	Cotonou 1-Cotonou 4	Clinique El Elohim	Privé
Littoral	Cotonou 1-Cotonou 4	Clinique Point E	Privé
Littoral	Cotonou 1-Cotonou 4	Clinique Sainte Anne d'Afrique	Privé
Littoral	Cotonou 1-Cotonou 4	Clinique Ste Lucrecia	Privé
Littoral	Cotonou 1-Cotonou 4	CMS Bon Berger	Privé
Littoral	Cotonou 1-Cotonou 4	CS Ahouansori	Public
Littoral	Cotonou 1-Cotonou 4	CS Aïdjèdo	Public
Littoral	Cotonou 1-Cotonou 4	CS Cotonou 1	Public
Littoral	Cotonou 1-Cotonou 4	CS Placodji	Public
Littoral	Cotonou 1-Cotonou 4	Inf CEG Dantokpa	Public
Littoral	Cotonou 1-Cotonou 4	Inf. LT Coulibaly	Public

Departements	Zones sanitaires	Formations sanitaires	Type d'exploitant
Littoral	Cotonou 1-Cotonou 4	INFIRMERIE SOBEMAP	Privé
Littoral	Cotonou 1-Cotonou 4	Infirmerie Bénin Rails	Privé
Littoral	Cotonou 1-Cotonou 4	Polyclinique Atinkanmey	Privé
Littoral	Cotonou 1-Cotonou 4	Polyclinique St Michel (Posam)	Privé
Littoral	Cotonou 1-Cotonou 4	CHU-MEL Cotonou	Public
Littoral	Cotonou 1-Cotonou 4	lazaret	Public
Littoral	Cotonou 2-Cotonou 3	Cab Med Olayinka	Privé
Littoral	Cotonou 2-Cotonou 3	Cab Medical le Rosaire	Privé
Littoral	Cotonou 2-Cotonou 3	Cab. Med Finagnon	Privé
Littoral	Cotonou 2-Cotonou 3	Cab. Soins Bon Recours	Privé
Littoral	Cotonou 2-Cotonou 3	Cab. Soins Djidjoho	Privé
Littoral	Cotonou 2-Cotonou 3	Cab. Soins Saint Raphaël de Dandji	Privé
Littoral	Cotonou 2-Cotonou 3	Cab. Soins Ste Marie Les Anges	Privé
Littoral	Cotonou 2-Cotonou 3	Cab. Soins Urgence Akpakpa	Privé
Littoral	Cotonou 2-Cotonou 3	Cab. Soins Vidolé	Privé
Littoral	Cotonou 2-Cotonou 3	Cabinet de Soins Infirmiers AZONNANGBO	Privé
Littoral	Cotonou 2-Cotonou 3	Cabinet Médical ACCES SANTE de PK6	Privé
Littoral	Cotonou 2-Cotonou 3	Cabinet Médical d'Ayélawadjè II	Privé
Littoral	Cotonou 2-Cotonou 3	Cabinet Médical d'Otho-Rhino-Laryngologie	Privé
Littoral	Cotonou 2-Cotonou 3	ISAAC	Privé
Littoral	Cotonou 2-Cotonou 3	Cabinet Médical Docteur AGBOTON	Privé
Littoral	Cotonou 2-Cotonou 3	Cabinet Médical Olagèm	Privé
Littoral	Cotonou 2-Cotonou 3	Cabinet Médical Puissance du Saint Esprit	Privé
Littoral	Cotonou 2-Cotonou 3	Cabinet Médical Segbèya	Privé
Littoral	Cotonou 2-Cotonou 3	Cabinet Médical Principal du Littoral	Privé
Littoral	Cotonou 2-Cotonou 3	Cabinnet Médical Don Divin	Privé
Littoral	Cotonou 2-Cotonou 3	Centre Medical Kpondehou	Privé
Littoral	Cotonou 2-Cotonou 3	CHUZ SURU-LERE	Public
Littoral	Cotonou 2-Cotonou 3	Clinique ADEOLA	Privé
Littoral	Cotonou 2-Cotonou 3	Clinique ADJIBADE de Saint Martin	Privé
Littoral	Cotonou 2-Cotonou 3	Clinique An-Nour	Privé
Littoral	Cotonou 2-Cotonou 3	Clinique Boni	Privé
Littoral	Cotonou 2-Cotonou 3	Clinique Celescath Bonté Divine	Privé
Littoral	Cotonou 2-Cotonou 3	Clinique Cpa	Privé
Littoral	Cotonou 2-Cotonou 3	Clinique d'accouchement eutocique	Privé
Littoral	Cotonou 2-Cotonou 3	L'Emmanuel	Privé
Littoral	Cotonou 2-Cotonou 3	Clinique d'accouchement eutocique l'Espérance	Privé
Littoral	Cotonou 2-Cotonou 3	Clinique d'accouchement eutocique Mahugbé	Privé
Littoral	Cotonou 2-Cotonou 3	Clinique du Centre	Privé
Littoral	Cotonou 2-Cotonou 3	Clinique d'accouchement eutocique AL-HAFIZ	Privé
Littoral	Cotonou 2-Cotonou 3	Clinique d'accouchement eutocique Saint Enfant	Privé
Littoral	Cotonou 2-Cotonou 3	Jésus	Privé
Littoral	Cotonou 2-Cotonou 3	Clinique HANNAH	Privé
Littoral	Cotonou 2-Cotonou 3	Clinique la Sérénité	Privé
Littoral	Cotonou 2-Cotonou 3	Clinique les Bénédiction	Privé
Littoral	Cotonou 2-Cotonou 3	Clinique Mahutin Jean Nestor	Privé
Littoral	Cotonou 2-Cotonou 3	Clinique Minonkpo	Privé

Departements	Zones sanitaires	Formations sanitaires	Type d'exploitant
Littoral	Cotonou 2-Cotonou 3	Clinique Padre Pio	Privé
Littoral	Cotonou 2-Cotonou 3	Clinique Pédiatrique et de Néonatalogie d'Akpakpa	Privé
Littoral	Cotonou 2-Cotonou 3	Clinique Sainte Anne	Privé
Littoral	Cotonou 2-Cotonou 3	Clinique Sainte Claire	Privé
Littoral	Cotonou 2-Cotonou 3	Clinique Sainte Emma	Privé
Littoral	Cotonou 2-Cotonou 3	Clinique Sena	Privé
Littoral	Cotonou 2-Cotonou 3	Clinique St Laurent	Privé
Littoral	Cotonou 2-Cotonou 3	Clinique UST Avotrou	Privé
Littoral	Cotonou 2-Cotonou 3	Clinique Val des Saints	Privé
Littoral	Cotonou 2-Cotonou 3	Clinique Vital	Privé
Littoral	Cotonou 2-Cotonou 3	CPS (CJAV) Suru Lere	Privé
Littoral	Cotonou 2-Cotonou 3	CS Agbato	Public
Littoral	Cotonou 2-Cotonou 3	CS Avotrou	Public
Littoral	Cotonou 2-Cotonou 3	CS Ayélawadjè	Public
Littoral	Cotonou 2-Cotonou 3	CS Gankpodo	Public
Littoral	Cotonou 2-Cotonou 3	CS Missessin	Public
Littoral	Cotonou 2-Cotonou 3	Espace Médical Santé Plus	Privé
Littoral	Cotonou 2-Cotonou 3	Inf CEG Akpakpa Centre	Public
Littoral	Cotonou 2-Cotonou 3	Inf CEG Segbeya	Public
Littoral	Cotonou 2-Cotonou 3	Inf CEG Suru-Léré	Public
Littoral	Cotonou 2-Cotonou 3	OCPM/CATE	Public
Littoral	Cotonou 2-Cotonou 3	Polyclinique la RIVIERA	Privé
Littoral	Cotonou 2-Cotonou 3	CNHU-PPC	Public
Littoral	Cotonou 5	Cab d'accouchement Eutocique Al Shifaa	Privé
Littoral	Cotonou 5	Cab. Soins CEGO	Privé
Littoral	Cotonou 5	Cab. Soins Mahugnon	Privé
Littoral	Cotonou 5	Cab. Soins Marina	Privé
Littoral	Cotonou 5	Cab. Soins Seyon	Privé
Littoral	Cotonou 5	Cab. Soins St Gérard	Privé
Littoral	Cotonou 5	Cab. Soins St Pothin	Privé
Littoral	Cotonou 5	Cabinet de Soins Infirmiers Abiye	Privé
Littoral	Cotonou 5	Cabinet de Soins Infirmiers Saint Augustin	Privé
Littoral	Cotonou 5	Cabinet Médical LA MANNE	Privé
Littoral	Cotonou 5	Cabinet Médical Saint Denis	Privé
Littoral	Cotonou 5	Ceg Ste Rita (Infirmerie Scolaire)	Public
Littoral	Cotonou 5	Clinique Bon Samaritain	Privé
Littoral	Cotonou 5	Clinique Branda	Privé
Littoral	Cotonou 5	Clinique Coopérative Sike	Privé
Littoral	Cotonou 5	Clinique d'accouchement eutocique La Grâce de Dieu	Privé
Littoral	Cotonou 5	Clinique d'accouchement eutocique Sainte Marie	Privé
Littoral	Cotonou 5	Clinique d'accouchement eutocique Mon Etoile	Privé
Littoral	Cotonou 5	Clinique La Marguerite	Privé
Littoral	Cotonou 5	Clinique Le Bon Berger	Privé
Littoral	Cotonou 5	Clinique les Graces	Privé

Departements	Zones sanitaires	Formations sanitaires	Type d'exploitant
Littoral	Cotonou 5	Clinique Notre Dame	Privé
Littoral	Cotonou 5	Clinique Saint Antoine de Padoue	Privé
Littoral	Cotonou 5	Clinique Saint Joseph	Privé
Littoral	Cotonou 5	Clinique Sainte Famille	Privé
Littoral	Cotonou 5	Clinique St Vincent De Paul	Privé
Littoral	Cotonou 5	Clinique Ste Géralda	Privé
Littoral	Cotonou 5	Clinique Sèvi	Privé
Littoral	Cotonou 5	CS Police Républicaine	Public
Littoral	Cotonou 5	CS Saint Michel	Public
Littoral	Cotonou 5	CS Sikecodji	Public
Littoral	Cotonou 5	CS Zogbo	Public
Littoral	Cotonou 5	Hopital Bethesda	Privé
Littoral	Cotonou 5	Hopital St Luc	Privé
Littoral	Cotonou 5	HZ Menontin	Privé
Littoral	Cotonou 6	Cab. Soins Cs/Ordh	Privé
Littoral	Cotonou 6	Cab. Soins Licamacel	Privé
Littoral	Cotonou 6	Cab. Soins Providence	Privé
Littoral	Cotonou 6	Cab. Soins Ste Marthe Robin	Privé
Littoral	Cotonou 6	Cab. Soins Vie Abondante	Privé
Littoral	Cotonou 6	Cabinet de Soins Infirmiers SAINTE ELISABETH	Privé
Littoral	Cotonou 6	Cabinet de Soins Infirmiers CERASE	Privé
Littoral	Cotonou 6	Cabinet de Soins Infirmiers L'Essentiel	Privé
Littoral	Cotonou 6	Cabinet de Soins Infirmiers Le Sauveur d'Agla	Privé
Littoral	Cotonou 6	Cabinet de Soins Infirmiers les Merveilles de Dieu	Privé
Littoral	Cotonou 6	Cabinet de Soins Infirmiers Saint Joseph	Privé
Littoral	Cotonou 6	Cabinet de Soins Infirmiers SANTE PLUS	Privé
Littoral	Cotonou 6	Cabinet Médical FIFAME	Privé
Littoral	Cotonou 6	Ceg Notre Dame	Public
Littoral	Cotonou 6	Ceg Pere Aupiais	Public
Littoral	Cotonou 6	Centre Anastasis	Privé
Littoral	Cotonou 6	CJAV PYLONES	Privé
Littoral	Cotonou 6	Clinique Ado	Privé
Littoral	Cotonou 6	Clinique ASSFWA	Privé
Littoral	Cotonou 6	Clinique Ave Maria	Privé
Littoral	Cotonou 6	Clinique Azonigbo	Privé
Littoral	Cotonou 6	Clinique Bon Berger	Privé
Littoral	Cotonou 6	Clinique Clinique d'Agla Lumière et Vie	Privé
Littoral	Cotonou 6	Clinique CRESAN	Privé
Littoral	Cotonou 6	Clinique d'accouchement eutocique Emmanuel	Privé
Littoral	Cotonou 6	Clinique d'accouchement eutocique La Joie	Privé
Littoral	Cotonou 6	Clinique DAHIN	Privé
Littoral	Cotonou 6	Clinique de l'Espoir	Privé
Littoral	Cotonou 6	Clinique de la mère et de l'enfant de Patte D'oie	Privé
Littoral	Cotonou 6	Clinique d'accouchement eutocique Sainte Véronique	Privé

Departements	Zones sanitaires	Formations sanitaires	Type d'exploitant
Littoral	Cotonou 6	Clinique EL-RAPHA (Cab. Soins Dorcas Vodjè)	Privé
Littoral	Cotonou 6	Clinique Fidjrossè	Privé
Littoral	Cotonou 6	Clinique Grâce Divine	Privé
Littoral	Cotonou 6	Clinique Le Réveil	Privé
Littoral	Cotonou 6	Clinique Les Merveilles	Privé
Littoral	Cotonou 6	Clinique Mahouna	Privé
Littoral	Cotonou 6	Clinique Meldis	Privé
Littoral	Cotonou 6	Clinique RACINES	Privé
Littoral	Cotonou 6	Clinique SERENA	Privé
Littoral	Cotonou 6	Clinique Union	Privé
Littoral	Cotonou 6	CS Agla	Public
Littoral	Cotonou 6	CS Akogbato	Public
Littoral	Cotonou 6	CS Cadjehoun	Public
Littoral	Cotonou 6	CS Djomehountin	Public
Littoral	Cotonou 6	CS Gbgamey	Public
Littoral	Cotonou 6	CS Houenoussou	Public
Littoral	Cotonou 6	DI Prison Civile (11ème Arrond Cot)	Public
Littoral	Cotonou 6	INF ENEAM	Public
Littoral	Cotonou 6	Infirmierie Collège de l'Entente	Public
Littoral	Cotonou 6	Camp Guezo(Garnison)	Public
Littoral	Cotonou 6	Cnhu	Public
Littoral	Cotonou 6	Hopital St Jean	Privé
Mono	Comè-Grand popo- Houèyogbé-Bopa	Cabinet de Soins Infirmiers Sotéria	Privé
Mono	Comè-Grand popo- Houèyogbé-Bopa	Cabinet de Soins Infirmiers La Transfiguration	Privé
Mono	Comè-Grand popo- Houèyogbé-Bopa	Cabinet de Soins infirmiers Grace Divine (Comè)	Privé
Mono	Comè-Grand popo- Houèyogbé-Bopa	Cabinet de Soins Infirmiers Sèlomè	Privé
Mono	Comè-Grand popo- Houèyogbé-Bopa	Cabinet de Soins Infirmiers Fraternité	Privé
Mono	Comè-Grand popo- Houèyogbé-Bopa	Clinique d'accouchement eutocique Saint Antoine de Padoue	Privé
Mono	Comè-Grand popo- Houèyogbé-Bopa	Clinique La Référence de Sè	Privé
Mono	Comè-Grand popo- Houèyogbé-Bopa	Clinique médicale AKAD'LIFE	Privé
Mono	Comè-Grand popo- Houèyogbé-Bopa	CS Adjaha	Public
Mono	Comè-Grand popo- Houèyogbé-Bopa	CS Adromey	Public
Mono	Comè-Grand popo- Houèyogbé-Bopa	CS Agatogbo	Public
Mono	Comè-Grand popo- Houèyogbé-Bopa	CS Agbodji	Public
Mono	Comè-Grand popo- Houèyogbé-Bopa	CS Agoue	Public

Departements	Zones sanitaires	Formations sanitaires	Type d'exploitant
Mono	Comè-Grand popo- Houèyogbé-Bopa	CS Ahouloume	Public
Mono	Comè-Grand popo- Houèyogbé-Bopa	CS Akodeha	Public
Mono	Comè-Grand popo- Houèyogbé-Bopa	CS Avlo	Public
Mono	Comè-Grand popo- Houèyogbé-Bopa	CS Ayiguinnou	Public
Mono	Comè-Grand popo- Houèyogbé-Bopa	CS Badazouin	Public
Mono	Comè-Grand popo- Houèyogbé-Bopa	CS Bopa	Public
Mono	Comè-Grand popo- Houèyogbé-Bopa	CS Come	Public
Mono	Comè-Grand popo- Houèyogbé-Bopa	CS Dahe	Public
Mono	Comè-Grand popo- Houèyogbé-Bopa	CS Dave	Public
Mono	Comè-Grand popo- Houèyogbé-Bopa	CS Djanglanmey	Public
Mono	Comè-Grand popo- Houèyogbé-Bopa	CS Djibio	Public
Mono	Comè-Grand popo- Houèyogbé-Bopa	CS Doutou	Public
Mono	Comè-Grand popo- Houèyogbé-Bopa	CS Drè	Public
Mono	Comè-Grand popo- Houèyogbé-Bopa	CS Gadome	Public
Mono	Comè-Grand popo- Houèyogbé-Bopa	CS Gbakpodji	Public
Mono	Comè-Grand popo- Houèyogbé-Bopa	CS Gbehoue	Public
Mono	Comè-Grand popo- Houèyogbé-Bopa	CS Grand-Popo	Public
Mono	Comè-Grand popo- Houèyogbé-Bopa	CS Heve	Public
Mono	Comè-Grand popo- Houèyogbé-Bopa	CS Hilla-Condji	Public
Mono	Comè-Grand popo- Houèyogbé-Bopa	CS Honhoue	Public
Mono	Comè-Grand popo- Houèyogbé-Bopa	CS Houeyogbe	Public
Mono	Comè-Grand popo- Houèyogbé-Bopa	CS Kpetou	Public
Mono	Comè-Grand popo- Houèyogbé-Bopa	CS Lobogo	Public
Mono	Comè-Grand popo- Houèyogbé-Bopa	CS Manonkpon	Public
Mono	Comè-Grand popo- Houèyogbé-Bopa	CS Ouedeme-Pedah	Public
Mono	Comè-Grand popo- Houèyogbé-Bopa	CS Oumako	Public

Departements	Zones sanitaires	Formations sanitaires	Type d'exploitant
Mono	Comè-Grand popo- Houèyogbé-Bopa	CS Possotome	Public
Mono	Comè-Grand popo- Houèyogbé-Bopa	CS Sazue	Public
Mono	Comè-Grand popo- Houèyogbé-Bopa	CS Sè	Public
Mono	Comè-Grand popo- Houèyogbé-Bopa	CS Yegodoe	Public
Mono	Comè-Grand popo- Houèyogbé-Bopa	MI Gbeffa	Public
Mono	Comè-Grand popo- Houèyogbé-Bopa	MI GNIHOUNTINMEY	Public
Mono	Comè-Grand popo- Houèyogbé-Bopa	MI Gnito	Public
Mono	Comè-Grand popo- Houèyogbé-Bopa	MI MEDESSEDJI	Public
Mono	Comè-Grand popo- Houèyogbé-Bopa	MI MISSIHOUN CONDJI	Public
Mono	Comè-Grand popo- Houèyogbé-Bopa	HZ Come	Public
Mono	Lokossa-Athiémè	ABPF Lokossa	Privé
Mono	Lokossa-Athiémè	CAB Médical La Plénitude	Privé
Mono	Lokossa-Athiémè	CAB Médical St Michel	Privé
Mono	Lokossa-Athiémè	Cab. Soins Del Condji-Ougba(Kpinnou)	Privé
Mono	Lokossa-Athiémè	Cab. Soins La Gloire	Privé
Mono	Lokossa-Athiémè	Cab. Soins Mcp Hoziana	Privé
Mono	Lokossa-Athiémè	Cab. Soins Ong APSM	Privé
Mono	Lokossa-Athiémè	Clinique Les Pyramides	Privé
Mono	Lokossa-Athiémè	Clinique CNSS	Privé
Mono	Lokossa-Athiémè	Clinique d'accouchements eutociques BANI	Privé
Mono	Lokossa-Athiémè	CS Adohoun	Public
Mono	Lokossa-Athiémè	CS Agame	Public
Mono	Lokossa-Athiémè	CS Atchannou	Public
Mono	Lokossa-Athiémè	CS Athieme	Public
Mono	Lokossa-Athiémè	CS Dedekpoe	Public
Mono	Lokossa-Athiémè	CS Djondji-Zoume	Public
Mono	Lokossa-Athiémè	CS Houin	Public
Mono	Lokossa-Athiémè	CS Konouhoue	Public
Mono	Lokossa-Athiémè	CS Koudo	Public
Mono	Lokossa-Athiémè	CS Kpinnou	Public
Mono	Lokossa-Athiémè	CS Lokossa	Public
Mono	Lokossa-Athiémè	CS Ouedeme-Adja	Public
Mono	Lokossa-Athiémè	DI Adjohoue	Public
Mono	Lokossa-Athiémè	DI Akonana	Public
Mono	Lokossa-Athiémè	DI Awame	Public
Mono	Lokossa-Athiémè	DI Cegl Lokossa	Public
Mono	Lokossa-Athiémè	DI Dansihoue	Public
Mono	Lokossa-Athiémè	DI Prison Civile (Lokossa)	Public
Mono	Lokossa-Athiémè	Infirmerie IUT de Lokossa	Public

Departements	Zones sanitaires	Formations sanitaires	Type d'exploitant
Mono	Lokossa-Athiémè	MI 4A Agame	Public
Mono	Lokossa-Athiémè	MI Agbobada	Public
Mono	Lokossa-Athiémè	MI Aguidahoue	Public
Mono	Lokossa-Athiémè	MI Dessa	Public
Mono	Lokossa-Athiémè	MI Tinou	Public
Mono	Lokossa-Athiémè	MI Zounhoue	Public
Mono	Lokossa-Athiémè	Padre Pio Lokossa	Privé
Mono	Lokossa-Athiémè	CHD Mono	Public
Mono	Lokossa-Athiémè	HZ Lokossa	Public
Oueme	Adjohoun-Bonou-Dangbo	Cabinet de soins infirmiers Don sacré	Privé
Oueme	Adjohoun-Bonou-Dangbo	Cabinet de Soins Infirmiers Frédéric OZANAM	Privé
Oueme	Adjohoun-Bonou-Dangbo	Centre de Santé Communautaire de Kodé	Privé
Oueme	Adjohoun-Bonou-Dangbo	Clinique d'accouchement eutocique Prima Luce	Privé
Oueme	Adjohoun-Bonou-Dangbo	CS Adjohoun	Public
Oueme	Adjohoun-Bonou-Dangbo	CS Affame	Public
Oueme	Adjohoun-Bonou-Dangbo	CS Agonguè	Public
Oueme	Adjohoun-Bonou-Dangbo	CS Akpadanou	Public
Oueme	Adjohoun-Bonou-Dangbo	CS Akpame	Public
Oueme	Adjohoun-Bonou-Dangbo	CS Allandohou	Public
Oueme	Adjohoun-Bonou-Dangbo	CS Allankpon	Public
Oueme	Adjohoun-Bonou-Dangbo	CS Assrossa	Public
Oueme	Adjohoun-Bonou-Dangbo	CS Atchonsa	Public
Oueme	Adjohoun-Bonou-Dangbo	CS Awonou	Public
Oueme	Adjohoun-Bonou-Dangbo	CS Azowlisse	Public
Oueme	Adjohoun-Bonou-Dangbo	CS Bonou	Public
Oueme	Adjohoun-Bonou-Dangbo	CS Dame-Wogon	Public
Oueme	Adjohoun-Bonou-Dangbo	CS Dangbo	Public
Oueme	Adjohoun-Bonou-Dangbo	CS Dekin	Public
Oueme	Adjohoun-Bonou-Dangbo	CS Deme	Public
Oueme	Adjohoun-Bonou-Dangbo	CS Djigbe (Hozin)	Public
Oueme	Adjohoun-Bonou-Dangbo	CS Gangban	Public
Oueme	Adjohoun-Bonou-Dangbo	CS Gbada	Public
Oueme	Adjohoun-Bonou-Dangbo	CS Gbekandji 1	Public
Oueme	Adjohoun-Bonou-Dangbo	CS Gbeko	Public
Oueme	Adjohoun-Bonou-Dangbo	CS Gogbo	Public
Oueme	Adjohoun-Bonou-Dangbo	CS Hetin-Sota	Public
Oueme	Adjohoun-Bonou-Dangbo	CS Houedomey	Public
Oueme	Adjohoun-Bonou-Dangbo	CS Hounvigue	Public
Oueme	Adjohoun-Bonou-Dangbo	CS Hozin	Public
Oueme	Adjohoun-Bonou-Dangbo	CS Kessounou	Public
Oueme	Adjohoun-Bonou-Dangbo	CS Kode	Public
Oueme	Adjohoun-Bonou-Dangbo	CS Togbota	Public
Oueme	Adjohoun-Bonou-Dangbo	CS Zoungue	Public
Oueme	Adjohoun-Bonou-Dangbo	CS Zounta	Public
Oueme	Adjohoun-Bonou-Dangbo	Disp. St Dominique	Privé
Oueme	Adjohoun-Bonou-Dangbo	St Raphaël	Privé

Departements	Zones sanitaires	Formations sanitaires	Type d'exploitant
Oueme	Adjohoun-Bonou-Dangbo	H.AAR	Public
Oueme	Adjohoun-Bonou-Dangbo	HZ Adjohoun	Public
Oueme	Akpro-missérété- Avrankou-Adjarra	Cab. Soins La Madone (Atchoukpa)	Privé
Oueme	Akpro-missérété- Avrankou-Adjarra	Cab. Soins Saint Robert	Privé
Oueme	Akpro-missérété- Avrankou-Adjarra	Cab. Soins Sena	Privé
Oueme	Akpro-missérété- Avrankou-Adjarra	Clinique Djidjoho	Privé
Oueme	Akpro-missérété- Avrankou-Adjarra	Clinique d'accouchement eutocique Sainte Cécile	Privé
Oueme	Akpro-missérété- Avrankou-Adjarra	Clinique d'accouchement eutocique Mahuna	Privé
Oueme	Akpro-missérété- Avrankou-Adjarra	Clinique Finagnon	Privé
Oueme	Akpro-missérété- Avrankou-Adjarra	Clinique Ste Jeanne d'Arc	Privé
Oueme	Akpro-missérété- Avrankou-Adjarra	Clinique Sèna	Privé
Oueme	Akpro-missérété- Avrankou-Adjarra	CS Adjarra 1	Public
Oueme	Akpro-missérété- Avrankou-Adjarra	CS Adjarra 2	Public
Oueme	Akpro-missérété- Avrankou-Adjarra	CS Aglogbe	Public
Oueme	Akpro-missérété- Avrankou-Adjarra	CS Agondozoun	Public
Oueme	Akpro-missérété- Avrankou-Adjarra	CS Akpro-Misserete	Public
Oueme	Akpro-missérété- Avrankou-Adjarra	CS Atchoukpa	Public
Oueme	Akpro-missérété- Avrankou-Adjarra	CS Avrankou	Public
Oueme	Akpro-missérété- Avrankou-Adjarra	CS Danto	Public
Oueme	Akpro-missérété- Avrankou-Adjarra	CS Djomon	Public
Oueme	Akpro-missérété- Avrankou-Adjarra	CS Gbagla Ganfan	Public
Oueme	Akpro-missérété- Avrankou-Adjarra	CS Gbozounme	Public
Oueme	Akpro-missérété- Avrankou-Adjarra	CS Gome-Sota	Public
Oueme	Akpro-missérété- Avrankou-Adjarra	CS Honvie	Public
Oueme	Akpro-missérété- Avrankou-Adjarra	CS Katagon	Public
Oueme	Akpro-missérété- Avrankou-Adjarra	CS Kouti	Public
Oueme	Akpro-missérété- Avrankou-Adjarra	CS Kpanoukpade	Public

Departements	Zones sanitaires	Formations sanitaires	Type d'exploitant
Oueme	Akpro-missérété- Avrankou-Adjarra	CS Malanhoui	Public
Oueme	Akpro-missérété- Avrankou-Adjarra	CS Mededjonou	Public
Oueme	Akpro-missérété- Avrankou-Adjarra	CS Ouanho	Public
Oueme	Akpro-missérété- Avrankou-Adjarra	CS Ouiya	Public
Oueme	Akpro-missérété- Avrankou-Adjarra	CS Sado	Public
Oueme	Akpro-missérété- Avrankou-Adjarra	CS Tchakou	Public
Oueme	Akpro-missérété- Avrankou-Adjarra	CS Vakon	Public
Oueme	Akpro-missérété- Avrankou-Adjarra	CS Zoungbome	Public
Oueme	Akpro-missérété- Avrankou-Adjarra	DI Prison Civile (Akpro Misserete)	Public
Oueme	Avrankou-Adjarra	Grand Jourdain	Privé
Oueme	Porto-Novo-Sèmè-kpodji- Aguégus	ABPF OUEME	Privé
Oueme	Porto-Novo-Sèmè-kpodji- Aguégus	AHMADIYYA Porto-Novo	Privé
Oueme	Porto-Novo-Sèmè-kpodji- Aguégus	Cab. Soins St Vincent	Privé
Oueme	Porto-Novo-Sèmè-kpodji- Aguégus	Cabinet de Gynécologie et Obstétrique de Houinta	Privé
Oueme	Porto-Novo-Sèmè-kpodji- Aguégus	Cabinet de Soins Infirmiers LA GUERISON VITALE	Privé
Oueme	Porto-Novo-Sèmè-kpodji- Aguégus	Cabinet de Soins Infirmiers ACCHIFFA	Privé
Oueme	Porto-Novo-Sèmè-kpodji- Aguégus	Cabinet de Soins Infirmiers Divine Miséricorde	Privé
Oueme	Porto-Novo-Sèmè-kpodji- Aguégus	Cabinet de Soins Infirmiers ELRA	Privé
Oueme	Porto-Novo-Sèmè-kpodji- Aguégus	Cabinet de Soins Infirmiers KIFAYAT	Privé
Oueme	Porto-Novo-Sèmè-kpodji- Aguégus	Cabinet de Soins Infirmiers La Cité de Joseph	Privé
Oueme	Porto-Novo-Sèmè-kpodji- Aguégus	Cabinet de Soins Infirmiers LA PAIX	Privé
Oueme	Porto-Novo-Sèmè-kpodji- Aguégus	Cabinet de soins infirmiers Saint Antoine de Padoue	Privé
Oueme	Porto-Novo-Sèmè-kpodji- Aguégus	Cabinet de Soins Infirmiers Saint Christopher	Privé
Oueme	Porto-Novo-Sèmè-kpodji- Aguégus	Cabinet de Soins Infirmiers Saint Raphaël	Privé
Oueme	Porto-Novo-Sèmè-kpodji- Aguégus	Cabinet de Soins Infirmiers Sainte Thérèse	Privé
Oueme	Porto-Novo-Sèmè-kpodji- Aguégus	Cabinet de Soins Infirmiers Ste Bernadette	Privé

Departements	Zones sanitaires	Formations sanitaires	Type d'exploitant
Oueme	Porto-Novvo-Sèmè-kpodji-Aguégus	Cabinet de Soins Infirmiers Le Soulagement	Privé
Oueme	Porto-Novvo-Sèmè-kpodji-Aguégus	Cabinet de Soins St Michel PK10	Privé
Oueme	Porto-Novvo-Sèmè-kpodji-Aguégus	Cabinet La Paix	Privé
Oueme	Porto-Novvo-Sèmè-kpodji-Aguégus	Cabinet Médical de Gynécologie Obstétrique et d'Echographie Mariam	Privé
Oueme	Porto-Novvo-Sèmè-kpodji-Aguégus	Cabinet Médical KPEDETIN	Privé
Oueme	Porto-Novvo-Sèmè-kpodji-Aguégus	Centre Médico-social LA REFERENCE	Privé
Oueme	Porto-Novvo-Sèmè-kpodji-Aguégus	CJAV Djegan kpevi	Privé
Oueme	Porto-Novvo-Sèmè-kpodji-Aguégus	CJAV Ouando	Privé
Oueme	Porto-Novvo-Sèmè-kpodji-Aguégus	Clinique La Compassion	Privé
Oueme	Porto-Novvo-Sèmè-kpodji-Aguégus	Clinique ALAFIA	Privé
Oueme	Porto-Novvo-Sèmè-kpodji-Aguégus	Clinique Assalam	Privé
Oueme	Porto-Novvo-Sèmè-kpodji-Aguégus	Clinique Biowa	Privé
Oueme	Porto-Novvo-Sèmè-kpodji-Aguégus	Clinique Bonne Espérance	Privé
Oueme	Porto-Novvo-Sèmè-kpodji-Aguégus	Clinique Chirurgicale Sainte Marie	Privé
Oueme	Porto-Novvo-Sèmè-kpodji-Aguégus	Clinique Cité de Grace	Privé
Oueme	Porto-Novvo-Sèmè-kpodji-Aguégus	Clinique Clinique de Sèmè-Podji Abbé Gilbert DAGNON	Privé
Oueme	Porto-Novvo-Sèmè-kpodji-Aguégus	Clinique Clinique Paix et Joie	Privé
Oueme	Porto-Novvo-Sèmè-kpodji-Aguégus	Clinique Coopérative Hounsouko	Privé
Oueme	Porto-Novvo-Sèmè-kpodji-Aguégus	Clinique Coopérative Ouando	Privé
Oueme	Porto-Novvo-Sèmè-kpodji-Aguégus	Clinique d'accouchement eutocique La Redemption	Privé
Oueme	Porto-Novvo-Sèmè-kpodji-Aguégus	Clinique d'accouchement eutocique La Sainte Famille	Privé
Oueme	Porto-Novvo-Sèmè-kpodji-Aguégus	Clinique d'accouchement eutocique Okpè-Olouwa	Privé
Oueme	Porto-Novvo-Sèmè-kpodji-Aguégus	Clinique d'accouchement Sainte Henriette	Privé
Oueme	Porto-Novvo-Sèmè-kpodji-Aguégus	Clinique d'accouchements eutociques DELIVRANCE MARIALE	Privé
Oueme	Porto-Novvo-Sèmè-kpodji-Aguégus	Clinique d'accouchements eutociques LES MERVEILLES DE NOËL	Privé
Oueme	Porto-Novvo-Sèmè-kpodji-Aguégus	Clinique d'accouchements eutociques VIRGO POTENS	Privé

Departements	Zones sanitaires	Formations sanitaires	Type d'exploitant
Oueme	Porto-Novo-Sèmè-kpodji-Aguégus	Clinique du Boulevard Extérieur	Privé
Oueme	Porto-Novo-Sèmè-kpodji-Aguégus	Clinique Déo-Gratias	Privé
Oueme	Porto-Novo-Sèmè-kpodji-Aguégus	Clinique d'accouchement eutocique Sacré Cœur	Privé
Oueme	Porto-Novo-Sèmè-kpodji-Aguégus	Clinique d'accouchement eutocique Saint Joseph	Privé
Oueme	Porto-Novo-Sèmè-kpodji-Aguégus	Clinique d'accouchement eutocique La Madone de Lok	Privé
Oueme	Porto-Novo-Sèmè-kpodji-Aguégus	Clinique d'accouchement eutocique Les Anges	Privé
Oueme	Porto-Novo-Sèmè-kpodji-Aguégus	Clinique d'accouchement eutocique Saint Pierre	Privé
Oueme	Porto-Novo-Sèmè-kpodji-Aguégus	Clinique FENOU (Porto)	Privé
Oueme	Porto-Novo-Sèmè-kpodji-Aguégus	Clinique LES CHANDELLES	Privé
Oueme	Porto-Novo-Sèmè-kpodji-Aguégus	Clinique les Oliviers	Privé
Oueme	Porto-Novo-Sèmè-kpodji-Aguégus	Clinique Louis Pasteur	Privé
Oueme	Porto-Novo-Sèmè-kpodji-Aguégus	Clinique Medicale La Masse de Figes	Privé
Oueme	Porto-Novo-Sèmè-kpodji-Aguégus	Clinique Médicale Les Anges	Privé
Oueme	Porto-Novo-Sèmè-kpodji-Aguégus	Clinique Médico Gynécologique les Louanges	Privé
Oueme	Porto-Novo-Sèmè-kpodji-Aguégus	Clinique RAPHA	Privé
Oueme	Porto-Novo-Sèmè-kpodji-Aguégus	Clinique Saint François	Privé
Oueme	Porto-Novo-Sèmè-kpodji-Aguégus	Clinique Saint Nicolas	Privé
Oueme	Porto-Novo-Sèmè-kpodji-Aguégus	Clinique Sèna	Privé
Oueme	Porto-Novo-Sèmè-kpodji-Aguégus	Clinique Notre Dame de Lourdes	Privé
Oueme	Porto-Novo-Sèmè-kpodji-Aguégus	Clinique Médicale Les Anges	Privé
Oueme	Porto-Novo-Sèmè-kpodji-Aguégus	CS Agblangandan	Public
Oueme	Porto-Novo-Sèmè-kpodji-Aguégus	CS Agbokou	Public
Oueme	Porto-Novo-Sèmè-kpodji-Aguégus	CS Aholouyeme	Public
Oueme	Porto-Novo-Sèmè-kpodji-Aguégus	CS Akron	Public
Oueme	Porto-Novo-Sèmè-kpodji-Aguégus	CS Attakè	Public
Oueme	Porto-Novo-Sèmè-kpodji-Aguégus	CS Avagbodji	Public

Departements	Zones sanitaires	Formations sanitaires	Type d'exploitant
Oueme	Porto-Novo-Sèmè-kpodji-Aguégués	CS Bembe	Public
Oueme	Porto-Novo-Sèmè-kpodji-Aguégués	CS Djeffa	Public
Oueme	Porto-Novo-Sèmè-kpodji-Aguégués	CS Djegan-Daho	Public
Oueme	Porto-Novo-Sèmè-kpodji-Aguégués	CS Djegan-Kpevi	Public
Oueme	Porto-Novo-Sèmè-kpodji-Aguégués	CS Djregbe	Public
Oueme	Porto-Novo-Sèmè-kpodji-Aguégués	CS Dowa	Public
Oueme	Porto-Novo-Sèmè-kpodji-Aguégués	CS Ekpe	Public
Oueme	Porto-Novo-Sèmè-kpodji-Aguégués	CS Houinmè	Public
Oueme	Porto-Novo-Sèmè-kpodji-Aguégués	CS Hounsouko	Public
Oueme	Porto-Novo-Sèmè-kpodji-Aguégués	CS Houédomey (Aguegues)	Public
Oueme	Porto-Novo-Sèmè-kpodji-Aguégués	CS Krake	Public
Oueme	Porto-Novo-Sèmè-kpodji-Aguégués	CS Louho	Public
Oueme	Porto-Novo-Sèmè-kpodji-Aguégués	CS Oganla	Public
Oueme	Porto-Novo-Sèmè-kpodji-Aguégués	CS Ouando	Public
Oueme	Porto-Novo-Sèmè-kpodji-Aguégués	CS Sekandji	Public
Oueme	Porto-Novo-Sèmè-kpodji-Aguégués	CS Seme-Kpodji	Public
Oueme	Porto-Novo-Sèmè-kpodji-Aguégués	CS Tchonvi	Public
Oueme	Porto-Novo-Sèmè-kpodji-Aguégués	CS Tohoue	Public
Oueme	Porto-Novo-Sèmè-kpodji-Aguégués	CS Tokpota	Public
Oueme	Porto-Novo-Sèmè-kpodji-Aguégués	CS Zoungame	Public
Oueme	Porto-Novo-Sèmè-kpodji-Aguégués	Dispensaire St Luc	Privé
Oueme	Porto-Novo-Sèmè-kpodji-Aguégués	Inf. Collège Notre Dame de Lourdes Porto-Novo	Privé
Oueme	Porto-Novo-Sèmè-kpodji-Aguégués	Inf. Ecole des Sourds	Privé
Oueme	Porto-Novo-Sèmè-kpodji-Aguégués	Inf. ENS	Public
Oueme	Porto-Novo-Sèmè-kpodji-Aguégués	Infirmierie de l'INJEPS	Public
Oueme	Porto-Novo-Sèmè-kpodji-Aguégués	Polycl. Bon Samaritain	Privé

Departements	Zones sanitaires	Formations sanitaires	Type d'exploitant
Oueme	Porto-Novo-Sèmè-kpodji-Aguégus	The New Life	Privé
Oueme	Porto-Novo-Sèmè-kpodji-Aguégus	Vignon	Privé
Oueme	Porto-Novo-Sèmè-kpodji-Aguégus	CHD Oueme	Public
Oueme	Porto-Novo-Sèmè-kpodji-Aguégus	Hopital El Fateh	Privé
Plateau	Pobè-Kétou-Adja-ouèrè	Cab de soins Etoile de l'Orient	Privé
Plateau	Pobè-Kétou-Adja-ouèrè	Cab. Soins CS Mowodani	Privé
Plateau	Pobè-Kétou-Adja-ouèrè	Cab. Soins Onigbolo Usine	Privé
Plateau	Pobè-Kétou-Adja-ouèrè	Cab. Soins St Paul	Privé
Plateau	Pobè-Kétou-Adja-ouèrè	Cabinet de Soins Infirmiers Dogbotin Alafia	Privé
Plateau	Pobè-Kétou-Adja-ouèrè	Cabinet de Soins Infirmiers DON DE DIEU	Privé
Plateau	Pobè-Kétou-Adja-ouèrè	Cabinet de Soins Infirmiers Florence Nightingale	Privé
Plateau	Pobè-Kétou-Adja-ouèrè	Cabinet de Soins Infirmiers Le Berger	Privé
Plateau	Pobè-Kétou-Adja-ouèrè	Cabinet de Soins Infirmiers Maranatha	Privé
Plateau	Pobè-Kétou-Adja-ouèrè	Cabinet de Soins Infirmiers Saint François	Privé
Plateau	Pobè-Kétou-Adja-ouèrè	Cabinet Gnon-affodo	Privé
Plateau	Pobè-Kétou-Adja-ouèrè	Cabinet le Sauveteur	Privé
Plateau	Pobè-Kétou-Adja-ouèrè	Cabinet Médical Bon Pasteur	Privé
Plateau	Pobè-Kétou-Adja-ouèrè	CDTLUB Pobè	Public
Plateau	Pobè-Kétou-Adja-ouèrè	Clinique All Amal	Privé
Plateau	Pobè-Kétou-Adja-ouèrè	Clinique d'accouchement eutocique Bethelia	Privé
Plateau	Pobè-Kétou-Adja-ouèrè	Clinique d'accouchement eutocique Whlinganton	Privé
Plateau	Pobè-Kétou-Adja-ouèrè	Clinique d'accouchements eutociques SAINTE THERESE	Privé
Plateau	Pobè-Kétou-Adja-ouèrè	Clinique GOD-GLORY	Privé
Plateau	Pobè-Kétou-Adja-ouèrè	Clinique Hosanna	Privé
Plateau	Pobè-Kétou-Adja-ouèrè	Clinique Houénafa	Privé
Plateau	Pobè-Kétou-Adja-ouèrè	Clinique le Château	Privé
Plateau	Pobè-Kétou-Adja-ouèrè	Clinique St Pierre	Privé
Plateau	Pobè-Kétou-Adja-ouèrè	CS Abadago	Public
Plateau	Pobè-Kétou-Adja-ouèrè	CS Adakplame	Public
Plateau	Pobè-Kétou-Adja-ouèrè	CS Adja Ouere	Public
Plateau	Pobè-Kétou-Adja-ouèrè	CS Ahoyeye	Public
Plateau	Pobè-Kétou-Adja-ouèrè	CS Akouho	Public
Plateau	Pobè-Kétou-Adja-ouèrè	CS Ayekou	Public
Plateau	Pobè-Kétou-Adja-ouèrè	CS Dogo	Public
Plateau	Pobè-Kétou-Adja-ouèrè	CS Effeoute	Public
Plateau	Pobè-Kétou-Adja-ouèrè	CS Ewè	Public
Plateau	Pobè-Kétou-Adja-ouèrè	CS Gbahouete	Public
Plateau	Pobè-Kétou-Adja-ouèrè	CS Gbanago	Public
Plateau	Pobè-Kétou-Adja-ouèrè	CS Houedame	Public
Plateau	Pobè-Kétou-Adja-ouèrè	CS Idigny	Public
Plateau	Pobè-Kétou-Adja-ouèrè	CS Idjou	Public
Plateau	Pobè-Kétou-Adja-ouèrè	CS Igana	Public

Departements	Zones sanitaires	Formations sanitaires	Type d'exploitant
Plateau	Pobè-Kétou-Adja-ouèrè	CS Igbo-Roko	Public
Plateau	Pobè-Kétou-Adja-ouèrè	CS Ikpinle	Public
Plateau	Pobè-Kétou-Adja-ouèrè	CS Illadji	Public
Plateau	Pobè-Kétou-Adja-ouèrè	CS Illara	Public
Plateau	Pobè-Kétou-Adja-ouèrè	CS Illikimou	Public
Plateau	Pobè-Kétou-Adja-ouèrè	CS Issaba	Public
Plateau	Pobè-Kétou-Adja-ouèrè	CS Iwoyé	Public
Plateau	Pobè-Kétou-Adja-ouèrè	CS Ketou I	Public
Plateau	Pobè-Kétou-Adja-ouèrè	CS Ketou II	Public
Plateau	Pobè-Kétou-Adja-ouèrè	CS Kpankou	Public
Plateau	Pobè-Kétou-Adja-ouèrè	CS Logou	Public
Plateau	Pobè-Kétou-Adja-ouèrè	CS Masse	Public
Plateau	Pobè-Kétou-Adja-ouèrè	CS Odometa	Public
Plateau	Pobè-Kétou-Adja-ouèrè	CS Ofia	Public
Plateau	Pobè-Kétou-Adja-ouèrè	CS Oko-Akare	Public
Plateau	Pobè-Kétou-Adja-ouèrè	CS Okpometa	Public
Plateau	Pobè-Kétou-Adja-ouèrè	CS Ologo	Public
Plateau	Pobè-Kétou-Adja-ouèrè	CS Omou	Public
Plateau	Pobè-Kétou-Adja-ouèrè	CS Onigbolo	Public
Plateau	Pobè-Kétou-Adja-ouèrè	CS Sodji	Public
Plateau	Pobè-Kétou-Adja-ouèrè	CS Tatonnoukon	Public
Plateau	Pobè-Kétou-Adja-ouèrè	CS Towe	Public
Plateau	Pobè-Kétou-Adja-ouèrè	HZ Pobe	Public
Plateau	Sakété-Ifangni	Cab. Soins Deo Gracias (Yoko)	Privé
Plateau	Sakété-Ifangni	Cabinet de soins infirmiers DOSSOUKPE	Privé
Plateau	Sakété-Ifangni	Cabinet de Soins Infirmiers La bonne nouvelle	Privé
Plateau	Sakété-Ifangni	Cabinet de Soins Infirmiers Source de vie	Privé
Plateau	Sakété-Ifangni	Cabinet médical DON DE DIEU	Privé
Plateau	Sakété-Ifangni	Clinique d'accouchement eutocique Grâce Divine	Privé
Plateau	Sakété-Ifangni	Clinique d'accouchement eutocique JIHOVAH JIRE	Privé
Plateau	Sakété-Ifangni	Clinique d'accouchement eutocique La Lumière Divine	Privé
Plateau	Sakété-Ifangni	Clinique d'accouchement eutocique Mignon de Sèdo	Privé
Plateau	Sakété-Ifangni	Clinique Mahudjro	Privé
Plateau	Sakété-Ifangni	Clinique Médicale LA PAIX DE GBLOGBLO	Privé
Plateau	Sakété-Ifangni	CS Akadja	Public
Plateau	Sakété-Ifangni	CS Ayidjedo	Public
Plateau	Sakété-Ifangni	CS Banigbe (Ifangni)	Public
Plateau	Sakété-Ifangni	CS Daagbe	Public
Plateau	Sakété-Ifangni	CS Djegou Djedje	Public
Plateau	Sakété-Ifangni	CS Doke	Public
Plateau	Sakété-Ifangni	CS Gbokoutou	Public
Plateau	Sakété-Ifangni	CS Ifangni	Public
Plateau	Sakété-Ifangni	CS Igba	Public

Departements	Zones sanitaires	Formations sanitaires	Type d'exploitant
Plateau	Sakété-Ifangni	CS Iguillanhoun	Public
Plateau	Sakété-Ifangni	CS Ikpedjile	Public
Plateau	Sakété-Ifangni	CS Ita-Soumba	Public
Plateau	Sakété-Ifangni	CS Itadjebou	Public
Plateau	Sakété-Ifangni	CS Ko-koumolou	Public
Plateau	Sakété-Ifangni	CS Kobedjo	Public
Plateau	Sakété-Ifangni	CS Lagbe	Public
Plateau	Sakété-Ifangni	CS Sakete 1	Public
Plateau	Sakété-Ifangni	CS Sakete 2	Public
Plateau	Sakété-Ifangni	CS Takon	Public
Plateau	Sakété-Ifangni	CS Tchaada	Public
Plateau	Sakété-Ifangni	CS Yoko	Public
Plateau	Sakété-Ifangni	CSH Sèdo	Privé
Plateau	Sakété-Ifangni	HZ Sakete	Public
Zou	Bohicon-Za-kpota-Zogbodomey	ABPF Bohicon	Privé
Zou	Bohicon-Za-kpota-Zogbodomey	Cab. LES ANGES	Privé
Zou	Bohicon-Za-kpota-Zogbodomey	Cab. Soins Fidelitas	Privé
Zou	Bohicon-Za-kpota-Zogbodomey	Cab. Soins St Martin de Porres	Privé
Zou	Bohicon-Za-kpota-Zogbodomey	Cabinet de Soins Infirmiers Sainte Lucie	Privé
Zou	Bohicon-Za-kpota-Zogbodomey	Cabinet de Soins Infirmiers MINANGAN	Privé
Zou	Bohicon-Za-kpota-Zogbodomey	Cabinet de Soins Infirmiers Sainte Clémentine	Privé
Zou	Bohicon-Za-kpota-Zogbodomey	Cabinet de Soins Infirmiers SANTE POUR TOUS	Privé
Zou	Bohicon-Za-kpota-Zogbodomey	Cabinet de Soins l'œil de Dieu	Privé
Zou	Bohicon-Za-kpota-Zogbodomey	Cabinet de soins MIERS	Privé
Zou	Bohicon-Za-kpota-Zogbodomey	Cabinet de Soins Saint Augustin	Privé
Zou	Bohicon-Za-kpota-Zogbodomey	cabinet médical " STE MARIE Hubertia"	Privé
Zou	Bohicon-Za-kpota-Zogbodomey	Clinique Clinique Humanitaire Vie Santé Famille	Privé
Zou	Bohicon-Za-kpota-Zogbodomey	Clinique d'Accouchement eutocique Fifamè (Tanta)	Privé
Zou	Bohicon-Za-kpota-Zogbodomey	Clinique d'accouchement eutocique Les Anges	Privé
Zou	Bohicon-Za-kpota-Zogbodomey	Clinique d'accouchement eutocique Déo-Gratias	Privé
Zou	Bohicon-Za-kpota-Zogbodomey	Clinique d'accouchement eutocique Grace A Jesus	Privé
Zou	Bohicon-Za-kpota-Zogbodomey	Clinique d'accouchement eutocique LA COLOMBE (Bohicon)	Privé

Departements	Zones sanitaires	Formations sanitaires	Type d'exploitant
Zou	Bohicon-Za-kpota-Zogbodomey	Clinique d'accouchement eutocique LA GRACE DIVINE	Privé
Zou	Bohicon-Za-kpota-Zogbodomey	Clinique d'accouchement eutocique Sainte Agnès	Privé
Zou	Bohicon-Za-kpota-Zogbodomey	Clinique Espérance	Privé
Zou	Bohicon-Za-kpota-Zogbodomey	CLINIQUE GLOIRE DIVINE	Privé
Zou	Bohicon-Za-kpota-Zogbodomey	CLINIQUE MEDICALE ST NICAISE	Privé
Zou	Bohicon-Za-kpota-Zogbodomey	CLINIQUE MERE-ENFANT	Privé
Zou	Bohicon-Za-kpota-Zogbodomey	Clinique médical St Honoré	Privé
Zou	Bohicon-Za-kpota-Zogbodomey	Clinique Médicale "Sènou la Panacée"	Privé
Zou	Bohicon-Za-kpota-Zogbodomey	Clinique Sanitas	Privé
Zou	Bohicon-Za-kpota-Zogbodomey	Clinique Sedegbe	Privé
Zou	Bohicon-Za-kpota-Zogbodomey	CLINIQUE ST JOSEPH DE ADAGAME	Privé
Zou	Bohicon-Za-kpota-Zogbodomey	Clinique Ste Perpetue	Privé
Zou	Bohicon-Za-kpota-Zogbodomey	CS Adjinagon	Public
Zou	Bohicon-Za-kpota-Zogbodomey	CS Akiza	Public
Zou	Bohicon-Za-kpota-Zogbodomey	CS Allahe	Public
Zou	Bohicon-Za-kpota-Zogbodomey	CS Assanlin	Public
Zou	Bohicon-Za-kpota-Zogbodomey	CS Avlame	Public
Zou	Bohicon-Za-kpota-Zogbodomey	CS Avogbana	Public
Zou	Bohicon-Za-kpota-Zogbodomey	CS Bohicon I	Public
Zou	Bohicon-Za-kpota-Zogbodomey	CS Bohicon II	Public
Zou	Bohicon-Za-kpota-Zogbodomey	CS Cana	Public
Zou	Bohicon-Za-kpota-Zogbodomey	CS Deme	Public
Zou	Bohicon-Za-kpota-Zogbodomey	CS Dome	Public
Zou	Bohicon-Za-kpota-Zogbodomey	CS Gnidjazoun	Public
Zou	Bohicon-Za-kpota-Zogbodomey	CS Houngome	Public
Zou	Bohicon-Za-kpota-Zogbodomey	CS Koussoukpa	Public

Departements	Zones sanitaires	Formations sanitaires	Type d'exploitant
Zou	Bohicon-Za-kpota-Zogbodomey	CS Kpakpame	Public
Zou	Bohicon-Za-kpota-Zogbodomey	CS Kpokissa	Public
Zou	Bohicon-Za-kpota-Zogbodomey	CS Kpolokoue	Public
Zou	Bohicon-Za-kpota-Zogbodomey	CS Kpozoun	Public
Zou	Bohicon-Za-kpota-Zogbodomey	CS Lissezoun	Public
Zou	Bohicon-Za-kpota-Zogbodomey	CS Massi	Public
Zou	Bohicon-Za-kpota-Zogbodomey	CS Ouassaho	Public
Zou	Bohicon-Za-kpota-Zogbodomey	CS Passagon	Public
Zou	Bohicon-Za-kpota-Zogbodomey	CS Saclo	Public
Zou	Bohicon-Za-kpota-Zogbodomey	CS Sodohomè	Public
Zou	Bohicon-Za-kpota-Zogbodomey	CS Tindji	Public
Zou	Bohicon-Za-kpota-Zogbodomey	CS Za-Tanta	Public
Zou	Bohicon-Za-kpota-Zogbodomey	CS Zakpota	Public
Zou	Bohicon-Za-kpota-Zogbodomey	CS Zaxla	Public
Zou	Bohicon-Za-kpota-Zogbodomey	CS Zogbodome	Public
Zou	Bohicon-Za-kpota-Zogbodomey	CS Zoukou	Public
Zou	Bohicon-Za-kpota-Zogbodomey	CS Zoungbo Bogon	Public
Zou	Bohicon-Za-kpota-Zogbodomey	CS Zounzonme	Public
Zou	Bohicon-Za-kpota-Zogbodomey	Inf Lyteb	Public
Zou	Covè-Zagnanado-Ouinhi	Cab. Soins le Défi	Privé
Zou	Covè-Zagnanado-Ouinhi	Cab.St Michel (Zoungo)	Privé
Zou	Covè-Zagnanado-Ouinhi	Cabinet de Soins Infirmiers Don de SENAN	Privé
Zou	Covè-Zagnanado-Ouinhi	Cabinet de Soins Infirmiers LA RECOMPENCE	Privé
Zou	Covè-Zagnanado-Ouinhi	Cabinet de Soins Infirmiers MAISON DE LA GRACE	Privé
Zou	Covè-Zagnanado-Ouinhi	CS Agonlin-Houegbo	Public
Zou	Covè-Zagnanado-Ouinhi	CS Baname	Public
Zou	Covè-Zagnanado-Ouinhi	CS Covè	Public
Zou	Covè-Zagnanado-Ouinhi	CS Dasso	Public
Zou	Covè-Zagnanado-Ouinhi	CS Don-Tan	Public
Zou	Covè-Zagnanado-Ouinhi	CS Dovi-Dove	Public
Zou	Covè-Zagnanado-Ouinhi	CS Kpedekpo	Public

Departements	Zones sanitaires	Formations sanitaires	Type d'exploitant
Zou	Covè-Zagnanado-Ouinhi	CS Lainta Cogbé	Public
Zou	Covè-Zagnanado-Ouinhi	CS Naogon	Public
Zou	Covè-Zagnanado-Ouinhi	CS Ouinhi	Public
Zou	Covè-Zagnanado-Ouinhi	CS Sagon	Public
Zou	Covè-Zagnanado-Ouinhi	CS St Joseph de Sagon	Public
Zou	Covè-Zagnanado-Ouinhi	CS Tohoues	Public
Zou	Covè-Zagnanado-Ouinhi	CS Zagnannado	Public
Zou	Covè-Zagnanado-Ouinhi	DI Hounso	Public
Zou	Covè-Zagnanado-Ouinhi	MI Aïzè	Public
Zou	Covè-Zagnanado-Ouinhi	MI Gossoé	Public
Zou	Covè-Zagnanado-Ouinhi	Hop Gbemontin	Privé
Zou	Covè-Zagnanado-Ouinhi	HZ Cove	Public
Zou	Djidja-Abomey-Agbangnizoun	Cab de Soins Tout Est Grâce	Privé
Zou	Djidja-Abomey-Agbangnizoun	Cab soins Ste Lisette	Privé
Zou	Djidja-Abomey-Agbangnizoun	Cab. Soins Ho Zongo	Privé
Zou	Djidja-Abomey-Agbangnizoun	Cab. Soins Sedami	Privé
Zou	Djidja-Abomey-Agbangnizoun	Cabinet de Soins Infirmiers Bon Samaritain	Privé
Zou	Djidja-Abomey-Agbangnizoun	Cabinet de Soins Infirmiers La Fraternité	Privé
Zou	Djidja-Abomey-Agbangnizoun	Cabinet de Soins Infirmiers La SANTE	Privé
Zou	Djidja-Abomey-Agbangnizoun	Cabinet de Soins Infirmiers LUMIERE	Privé
Zou	Djidja-Abomey-Agbangnizoun	Cabinet de Soins Infirmiers Saint JONAS	Privé
Zou	Djidja-Abomey-Agbangnizoun	Cabinet de Soins Infirmiers Sainte Marie de Nazareth	Privé
Zou	Djidja-Abomey-Agbangnizoun	Clinique d'accouchement eutocique Ste Christine de Dilly Kotcho	Privé
Zou	Djidja-Abomey-Agbangnizoun	Clinique Ste Denise	Privé
Zou	Djidja-Abomey-Agbangnizoun	CS Adandokpodji	Public
Zou	Djidja-Abomey-Agbangnizoun	CS Adanhondjigon	Public
Zou	Djidja-Abomey-Agbangnizoun	CS Adingnigon	Public
Zou	Djidja-Abomey-Agbangnizoun	CS Agbangnizoun	Public
Zou	Djidja-Abomey-Agbangnizoun	CS Agbokpa	Public
Zou	Djidja-Abomey-Agbangnizoun	CS Agondji	Public
Zou	Djidja-Abomey-Agbangnizoun	CS Agouna	Public

Departements	Zones sanitaires	Formations sanitaires	Type d'exploitant
Zou	Djidja-Abomey-Agbangnizoun	CS Dan	Public
Zou	Djidja-Abomey-Agbangnizoun	CS Detohou	Public
Zou	Djidja-Abomey-Agbangnizoun	CS Djegbe (Abomey)	Public
Zou	Djidja-Abomey-Agbangnizoun	CS Djidja	Public
Zou	Djidja-Abomey-Agbangnizoun	CS Dohouime	Public
Zou	Djidja-Abomey-Agbangnizoun	CS Gobaix	Public
Zou	Djidja-Abomey-Agbangnizoun	CS Hounli	Public
Zou	Djidja-Abomey-Agbangnizoun	CS Kinta	Public
Zou	Djidja-Abomey-Agbangnizoun	CS Kpoto	Public
Zou	Djidja-Abomey-Agbangnizoun	CS Lissazounme	Public
Zou	Djidja-Abomey-Agbangnizoun	CS Monsourou	Public
Zou	Djidja-Abomey-Agbangnizoun	CS Mougnon	Public
Zou	Djidja-Abomey-Agbangnizoun	CS Oumgbega	Public
Zou	Djidja-Abomey-Agbangnizoun	CS Outo	Public
Zou	Djidja-Abomey-Agbangnizoun	CS Sahè	Public
Zou	Djidja-Abomey-Agbangnizoun	CS Saloudji	Public
Zou	Djidja-Abomey-Agbangnizoun	CS Sehoun	Public
Zou	Djidja-Abomey-Agbangnizoun	CS Setto	Public
Zou	Djidja-Abomey-Agbangnizoun	CS Sinwe-Hounto	Public
Zou	Djidja-Abomey-Agbangnizoun	CS Tangandji	Public
Zou	Djidja-Abomey-Agbangnizoun	CS Tanve	Public
Zou	Djidja-Abomey-Agbangnizoun	CS Vidole	Public
Zou	Djidja-Abomey-Agbangnizoun	CS Zounzonme	Public
Zou	Djidja-Abomey-Agbangnizoun	MI Lobeta	Public
Zou	Djidja-Abomey-Agbangnizoun	MI Sinwe-Kpota	Public
Zou	Djidja-Abomey-Agbangnizoun	Saint Enfant Jésus	Privé

Departements	Zones sanitaires	Formations sanitaires	Type d'exploitant
Zou	Djidja-Abomey-Agbangnizoun	CHD Zou	Public
Zou	Djidja-Abomey-Agbangnizoun	HZ Djidja	Public

Source : SGSI/DPP/MS, 2021

ANNEXE 3 : Liste et mode de calcul des indicateurs

I- RESSOURCES SANITAIRES

✎ *Nombre d'habitants par formation sanitaire*

$$\frac{\text{Population de la région géographique}}{\text{Nombre de formations sanitaires de la région}}$$

✎ *Nombre d'habitants par lit d'hospitalisation*

$$\frac{\text{Population de la région géographique}}{\text{Nombre de lits d'hospitalisation dans la région}}$$

✎ *Nombre FAP par lit de maternité*

$$\frac{\text{Nombre de Femmes en Âge de Procréer}}{\text{Nombre de lits de maternité}}$$

Utilité : les indicateurs des infrastructures sanitaires permettent de connaître le nombre d'habitants attendus par formation sanitaire, par lit d'hospitalisation et le nombre de femmes en âge de procréer attendues par lit de maternité.

✎ *Nombre d'habitants par médecin*

$$\frac{\text{Population totale}}{\text{Nombre de médecins}}$$

✎ *Nombre d'habitants par infirmier*

$$\frac{\text{Population totale}}{\text{Nombre d'infirmiers}}$$

✎ *Nombre de femmes en âge de procréer par sage-femme*

$$\frac{\text{Effectif des femmes en âge de procréer}}{\text{Nombre de sages-femmes}}$$

✎ **Nombre d'habitants par technicien de laboratoire**

$$\frac{\text{Population totale}}{\text{Nombre de techniciens de labo}}$$

Utilité : les indicateurs des ressources humaines permettent de mesurer le degré d'équité dans la répartition du personnel de la santé

✎ **Taux de recouvrement**

$$\frac{\text{Recettes totales}}{\text{Dépenses totales}}$$

Utilité : Le taux de recouvrement permet de mesurer la viabilité de la formation sanitaire considérée.

✎ **Marge bénéficiaire**

$$\frac{\text{Recettes totales}}{\text{Coût des médicaments et des outils}}$$

Utilité : la marge bénéficiaire permet d'apprécier le coût des prestations par rapport au coût des médicaments et outils.

✎ **Coût moyen par cas**

$$\frac{\text{Coût des médicaments et outils}}{\text{Nombre de cas}}$$

Utilité : le coût moyen par cas permet de connaître à combien revient une consultation pour la formation sanitaire.

✎ **Recette moyenne par cas**

$$\frac{\text{Recette totale}}{\text{Nombre de cas}}$$

Utilité : Évalue combien coûte une consultation au patient

II – OFFRE DE SOINS ET RECHERCHE EN SANTE

✎ **Nombre total de nouveaux cas (NC) pour toutes maladies confondues**

C'est la somme des nouveaux cas de toutes les maladies des relevés épidémiologiques mensuels de l'année.

- Renseigne sur l'utilisation du service, permet de prévoir les ressources ; utiles pour gérer le service et ses ressources.

✎ **Nombre de NC par pathologie**

Il renseigne sur l'importance de chaque pathologie dans l'activité du service ; permet de classer les pathologies par ordre de fréquence et d'apprécier le profil épidémiologique des patients et de connaître les pathologies principales. Il permet également de :

- Établir des priorités,
- Adapter le service et les stratégies à la demande,
- Surveiller la survenue d'épidémie.

✎ **Pourcentage des principales pathologies**

$$\frac{\text{NC de la pathologie X } 100}{\text{Nbre total de NC}}$$

- Il renseigne sur l'importance de chaque pathologie dans l'activité du service ; permet de classer les pathologies par ordre de fréquence relative et d'apprécier le profil épidémiologique des patients.

✎ **Létalité**

$$\frac{\text{Nbre de décès d'une maladie pendant l'année X } 100}{\text{Nbre total de NC de la maladie dans l'année}}$$

La létalité permet de suivre la qualité de la prise en charge curative des cas au sein d'une structure sanitaire.

✎ **Létalité hospitalière du paludisme**

$$\frac{\text{Nbre de décès dû au paludisme pendant l'année X } 100}{\text{Nbre total de NC de paludisme grave dans l'année}}$$

🔗 ***Incidence***

Nbre de NC X 1000

Population cible

L'incidence renseigne sur la rapidité avec laquelle une maladie ou une infection s'étend dans une population.

L'incidence permet d'évaluer les ressources nécessaires pour la prise en charge des cas.

🔗 ***Prévalence***

N. Cas + Anciens Cas d'une maladie X 1000

Population cible

Prévalence instantanée : à un moment donné ;

Prévalence de période.

Ce paramètre renseigne sur l'importance d'une maladie ou d'une infection dans une population à un moment donné.

🔗 ***Durée moyenne de séjour par an***

Journées d'hospitalisation effective par an (JHE) durant l'année

Nombre total d'hospitalisés

Cet indicateur peut être calculé : par structure sanitaire ou par service ;
Il renseigne sur la gravité des pathologies, la qualité des soins.

🔗 ***Taux d'occupation des lits par an***

Journées d'hospitalisation effective par an (JHE) X 100

Journées d'hospitalisation potentielle par an (JHP)

JHE = journées totales d'hospitalisation des malades

JHP = Nombre de lits X 365 jours

Cet indicateur renseigne sur :

- Le fonctionnement d'un hôpital ;
- L'utilisation des services ;

- la charge de travail.

✎ ***Taux de fréquentation***

$$\frac{\text{Nbre de nouveaux cas durant l'année} \times 100}{\text{Population cible}}$$

✎ ***Taux de fréquentation des services de santé***

$$\frac{\text{Nouveaux cas / an}}{\text{Population cible}}$$

✎ ***Taux de fréquentation par groupe d'âge***

$$\frac{\text{Nouveaux cas / groupe d'âge / an}}{\text{Population cible}}$$

Il est une mesure de l'importance du recours aux services par la population. En prenant en compte la taille de la population de la zone de responsabilité, il permet la comparaison de plusieurs situations. Pour un même service, il permet d'apprécier ses progrès ou ses difficultés dans le temps.

Ils renseignent sur l'utilisation des services disponibles.

III - ACTIVITES DE SANTE MATERNELLE ET INFANTILE DANS LES FORMATIONS SANITAIRES

✎ ***Taux de couverture des consultations chez les femmes de 15-49 ans***

A - Prénatales

$$\frac{\text{Nouvelles consultantes} \times 100}{\text{Grossesses attendues}}$$

B- Postnatales

$$\frac{\text{Nouvelles consultantes} \times 100}{\text{Naissances attendues}}$$

✂ ***Taux de couverture des consultations des enfants de 0 à 35 mois***

C - Enfants de 0 - 11 mois

Nouveaux consultants X 100

Population 0-11 mois

D - Enfants de 12-35 mois

Nouveaux consultants X 100

Population 12-35 mois

Tous ces taux de couverture renseignent sur l'utilisation des services offerts à la population
(Accessibilité, acceptabilité, disponibilité des services)

✂ ***Taux d'accouchement en institution***

Nbre total d'accouchements X 100

Naissances attendues

✂ ***Ratio de mortalité maternelle intra-hospitalière pour 100000 naissances vivantes***

Nbre de décès maternels intra-hospitaliers X 100.000

Naissances vivantes

✂ ***Taux de mortalité néonatale précoce***

Nbre de décès d'enfants < 7j X 1000

Naissances vivantes

✂ ***Ratio de mortalité périnatale***

(Décès d'enfants < 7j + morts-nés) X 1000

Naissances vivantes

✎ ***Taux de mortalité périnatale***

$$\frac{(\text{Décès d'enfants} < 7\text{j} + \text{mort-nés}) \times 1000}{\text{Naissances vivantes} + \text{mort-nés}}$$

✎ ***Taux d'utilisation des méthodes contraceptives***

$$\frac{\text{Nbre d'utilisatrices (nouvelles + anciennes) toutes méthodes modernes} \times 100}{\text{F A P - grossesses attendues}}$$

✎ ***Taux de couverture vaccinale par antigène***

$$\frac{\text{Nbre d'enfants vaccinés par antigène spécifique} \times 100}{\text{Population cible}}$$

Pour les enfants de 0-11 mois : BCG – Penta3 – VAR-VAA

Pour les femmes de 15-49 ans : VAT